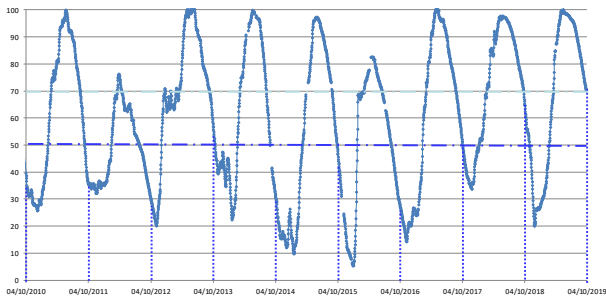


Percentual do volume útil



Teresina - 3469 0000 Responsável:ANA/CPRM Rio Parnaíba		
Data	COTA MÉDIA	VAZÃO MÉDIA
	(cm)	(m <sup>3</sup> /s)
30/09/2019	185	195.35
01/10/2019	185	195.35
02/10/2019	185	195.35
03/10/2019	186	197.65
04/10/2019	185	195.35

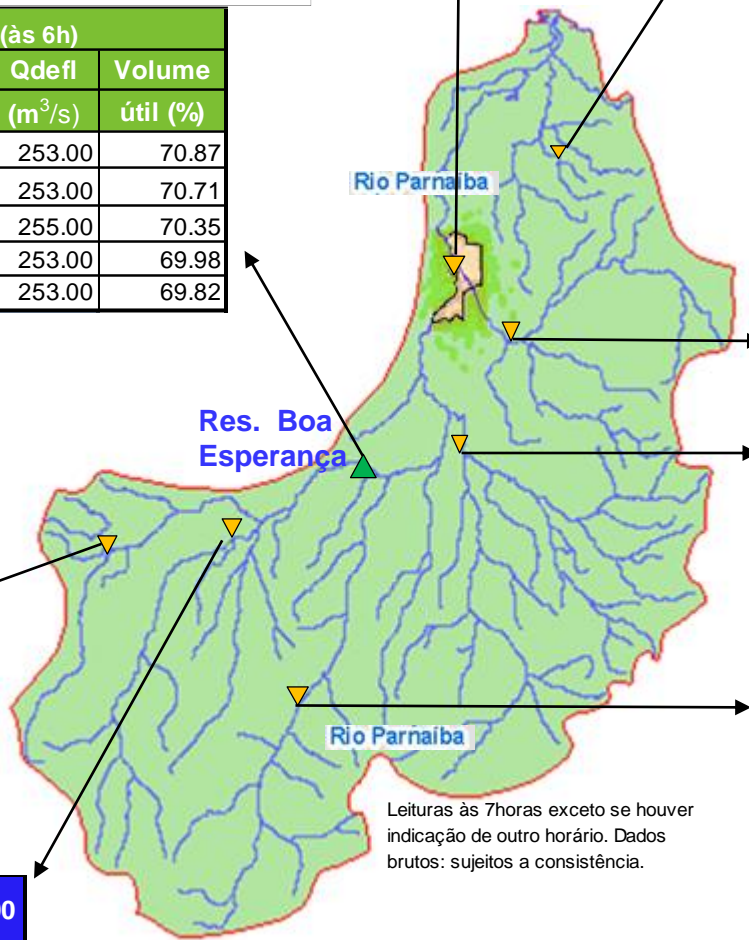
Piracuruca - 34976000 R. Piracuruca		
Data	Nível (cm)	Vazão (m <sup>3</sup> /s)
30/09/2019	235	1.03
01/10/2019	234	0.86
02/10/2019	234	0.86
03/10/2019	235	1.03
04/10/2019	235	1.03

BOA ESPERANÇA (às 6h)			
DATA	Qafiu	Qdefi	Volume
	(m <sup>3</sup> /s)	(m <sup>3</sup> /s)	útil (%)
29/09/2019	171.98	253.00	70.87
30/09/2019	218.28	253.00	70.71
01/10/2019	173.98	255.00	70.35
02/10/2019	171.98	253.00	69.98
* 03/10/2019	218.28	253.00	69.82

RESTRICÇÕES	
* Vazão defluente máxima de 1.600 m <sup>3</sup> /s em Boa Esperança.	
* Vazão máxima de 2.400 m <sup>3</sup> /s em Floriano.	
* Vazão máxima de 3.000 m <sup>3</sup> /s em Teresina.	
* Vazão defluente mínima de 240m <sup>3</sup> /s em Boa Esperança.	

Balsas - 34130000 Rio Parnaíba		
Data	Nível	Vazão
30/09/2019	249.00	62.92
01/10/2019	258.00	69.19
02/10/2019	269.00	77.06
03/10/2019	269.00	77.06
04/10/2019	266.00	74.89

SÍTIO DO VELHO - 34070000 R. Parnaíba		
Data	Nível (cm)	Vazão (m <sup>3</sup> /s)
30/09/2019	188.00	102.03
01/10/2019	189.00	103.45
02/10/2019	194.00	110.67
03/10/2019	197.00	115.09
04/10/2019	202.00	122.61



PRATA DO PIAUÍ - Rio Poti - ANA cód. 34770000		
DATA	COTA MÉDIA	VAZÃO MÉDIA
	(cm)	(m <sup>3</sup> /s)
30/09/2019	22	0.43
01/10/2019	22	0.43
02/10/2019	14	0.00
03/10/2019	23	0.56
04/10/2019	23	0.56

Francisco Ayres - 34600000 R.Canindé		
Data	Nível (cm)	Vazão (m <sup>3</sup> /s)
01/10/2019	26	0.01
02/10/2019	32	0.08
03/10/2019	31	0.06
04/10/2019	33	0.09




Cristino Castroll 34251000 Rio Gurguéia		
Data	Nível (cm)	Vazão (m <sup>3</sup> /s)
01/10/2019	94	0.86
02/10/2019	94	0.86
03/10/2019	95	0.90
04/10/2019	95	0.90

Leituras às 7horas exceto se houver indicação de outro horário. Dados brutos: sujeitos a consistência.

Fontes dos dados:



**Legenda**

-  UHE Boa Esperança
-  Município de Teresina
-  Estações Fluviométricas
-  Hidrografia
-  Bacia do Parnaíba

Abaixo da cota com permanência de 95%