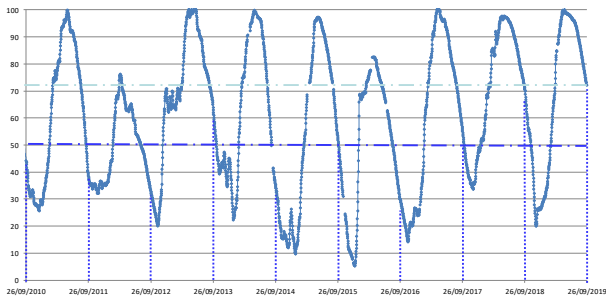


Percentual do volume útil



Teresina - 3469 0000 Responsável:ANA/CPRM Rio Parnaíba		
Data	COTA MÉDIA	VAZÃO MÉDIA
	(cm)	(m ³ /s)
22/09/2019	184	193.06
23/09/2019	184	193.06
24/09/2019	185	195.35
25/09/2019	185	195.35
26/09/2019	184	193.06

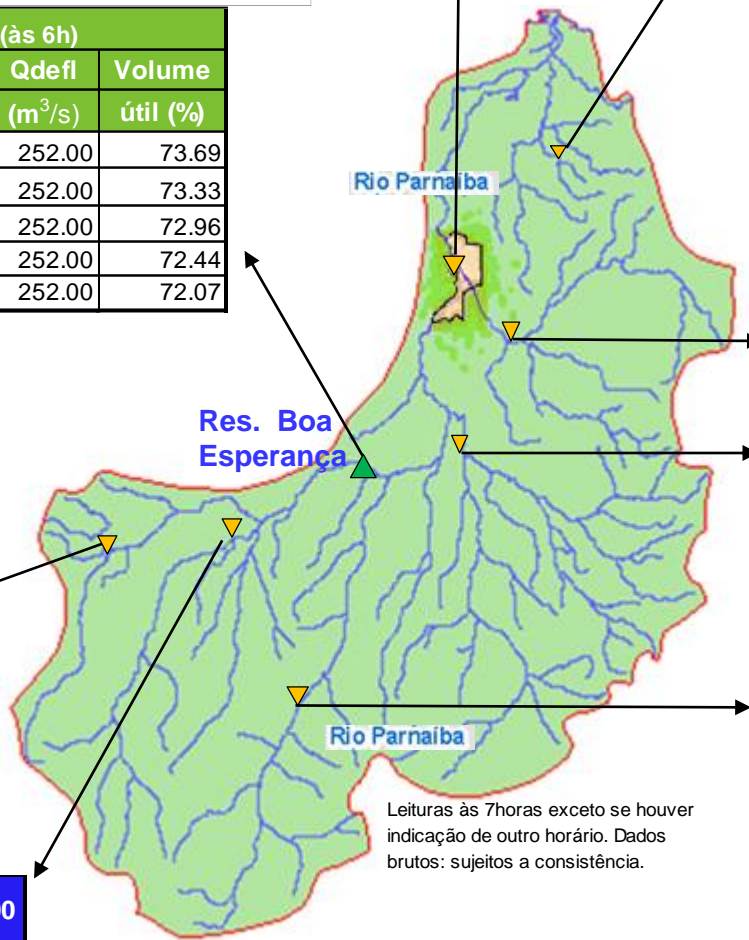
Piracuruca - 34976000 R. Piracuruca		
Data	Nível (cm)	Vazão (m ³ /s)
22/09/2019	234	0.86
23/09/2019	234	0.86
24/09/2019	235	1.03
25/09/2019	235	1.03
26/09/2019	235	1.03

BOA ESPERANÇA (às 6h)			
DATA	Qafiu	Qdefl	VOLUME
	(m ³ /s)	(m ³ /s)	útil (%)
21/09/2019	183.00	252.00	73.69
22/09/2019	171.00	252.00	73.33
23/09/2019	171.00	252.00	72.96
24/09/2019	136.26	252.00	72.44
* 25/09/2019	171.00	252.00	72.07

RESTRIÇÕES	
* Vazão defluente máxima de 1.600 m ³ /s em Boa Esperança.	
* Vazão máxima de 2.400 m ³ /s em Floriano.	
* Vazão máxima de 3.000 m ³ /s em Teresina.	
* Vazão defluente mínima de 240m ³ /s em Boa Esperança.	

Balsas - 34130000 Rio Parnaíba		
Data	Nível	Vazão
22/09/2019	242.00	58.15
23/09/2019	242.00	58.15
24/09/2019	242.00	58.15
25/09/2019	242.00	58.15
26/09/2019	242.00	58.15

SÍTIO DO VELHO - 34070000 R. Parnaíba		
Data	Nível (cm)	Vazão (m ³ /s)
22/09/2019	185.00	97.81
23/09/2019	185.00	97.81
24/09/2019	185.00	97.81
25/09/2019	185.00	97.81
26/09/2019	185.00	97.81



PRATA DO PIAUÍ - Rio Poti - ANA cód. 34770000		
DATA	COTA MÉDIA	VAZÃO MÉDIA
	(cm)	(m ³ /s)
22/09/2019	23	0.56
23/09/2019	20	0.20
24/09/2019	22	0.43
25/09/2019	23	0.56
26/09/2019	24	0.70

Francisco Ayres - 34600000 R.Canindé		
Data	Nível (cm)	Vazão (m ³ /s)
23/09/2019	27	0.02
24/09/2019	26	0.01
25/09/2019	26	0.01
26/09/2019	26	0.01






Cristino Castroll 34251000 Rio Gurguéia		
Data	Nível (cm)	Vazão (m ³ /s)
23/09/2019	95	0.90
24/09/2019	94	0.86
25/09/2019	94	0.86
26/09/2019	93	0.82

Leituras às 7horas exceto se houver indicação de outro horário. Dados brutos: sujeitos a consistência.

Fontes dos dados:



Legenda

-  UHE Boa Esperança
-  Município de Teresina
-  Estações Fluviométricas
-  Hidrografia
-  Bacia do Parnaíba

Abaixo da cota com permanência de 95%