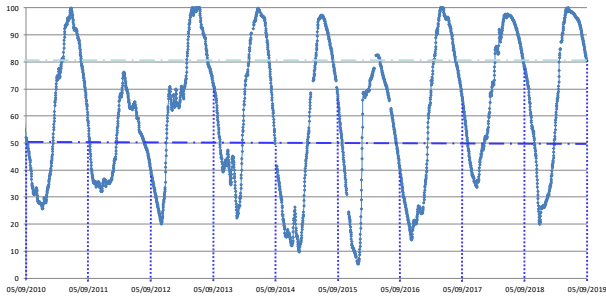


Percentual do volume útil



Teresina - 3469 0000 Responsável:ANA/CPRM Rio Parnaíba		
	COTA MÉDIA	VAZÃO MÉDIA
	(cm)	(m ³ /s)
01/09/2019	184	193.06
02/09/2019	184	193.06
03/09/2019	184	193.06
04/09/2019	185	195.35
05/09/2019	186	197.65

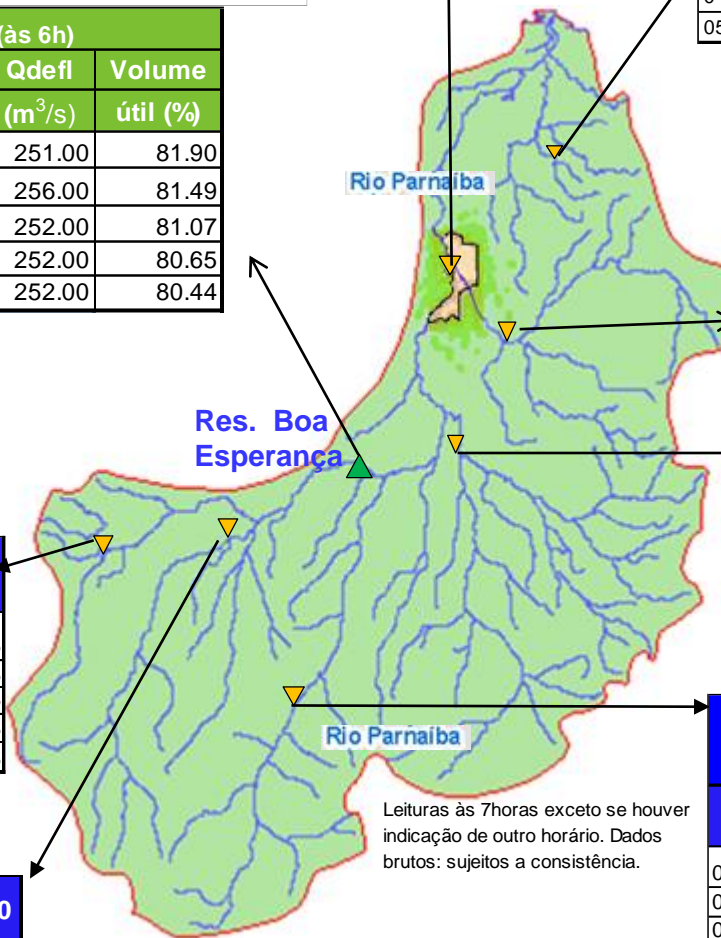
Piracuruca - 34976000 R. Piracuruca		
Data	Nível (cm)	Vazão (m ³ /s)
01/09/2019	235	1.03
02/09/2019	235	1.03
03/09/2019	235	1.03
04/09/2019	234	0.86
05/09/2019	235	1.03

BOA ESPERANÇA (às 6h)			
DATA	Qaflu	Qdefl	Volume
	(m ³ /s)	(m ³ /s)	útil (%)
31/08/2019	158.41	251.00	81.90
01/09/2019	163.41	256.00	81.49
02/09/2019	159.41	252.00	81.07
03/09/2019	159.41	252.00	80.65
* 04/09/2019	206.00	252.00	80.44

RESTRICÇÕES	
* Vazão defluente máxima de 1.600 m ³ /s em Boa Esperança.	
* Vazão máxima de 2.400 m ³ /s em Floriano.	
* Vazão máxima de 3.000 m ³ /s em Teresina.	
* Vazão defluente mínima de 240m ³ /s em Boa Esperança.	

Balsas - 34130000 Rio Parnaíba		
Data	Nível	Vazão (m ³ /s)
01/09/2019	247.00	61.55
02/09/2019	247.00	61.55
03/09/2019	247.00	61.55
04/09/2019	247.00	61.55
05/09/2019	247.00	61.55

SÍTIO DO VELHO - 34070000 R. Parnaíba		
Data	Nível (cm)	Vazão (m ³ /s)
01/09/2019	189.00	103.45
02/09/2019	189.00	103.45
03/09/2019	189.00	103.45
04/09/2019	189.00	103.45
05/09/2019	188.00	102.03



PRATA DO PIAUÍ - Rio Poti - ANA cód. 34770000		
DATA	COTA MÉDIA (cm)	VAZÃO MÉDIA (m ³ /s)
01/09/2019	17	0.00
02/09/2019	17	0.00
03/09/2019	17	0.00
04/09/2019	12	0.00
05/09/2019	15	0.00

Francisco Ayres - 34600000 R.Canindé		
Data	Nível (cm)	Vazão (m ³ /s)
02/09/2019	32	0.08
03/09/2019	31	0.06
04/09/2019	32	0.08
05/09/2019	32	0.08






Cristino Castrolli 34251000 Rio Gurguéia		
Data	Nível (cm)	Vazão (m ³ /s)
02/09/2019	107	1.45
03/09/2019	105	1.36
04/09/2019	104	1.31
05/09/2019	103	1.27

Leituras às 7horas exceto se houver indicação de outro horário. Dados brutos: sujeitos a consistência.

Fontes dos dados:



Legenda

-  UHE Boa Esperança
-  Município de Teresina
-  Estações Fluviométricas
-  Hidrografia
-  Bacia do Parnaíba

Abaixo da cota com permanência de 95%