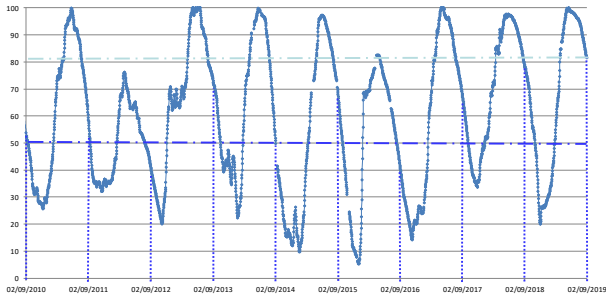


Percentual do volume útil



Teresina - 3469 0000 Responsável:ANA/CPRM Rio Parnaíba		
	COTA MÉDIA	VAZÃO MÉDIA
	(cm)	(m <sup>3</sup> /s)
29/08/2019	183	190.79
30/08/2019	183	190.79
31/08/2019	183	190.79
01/09/2019	184	193.06
02/09/2019	184	193.06

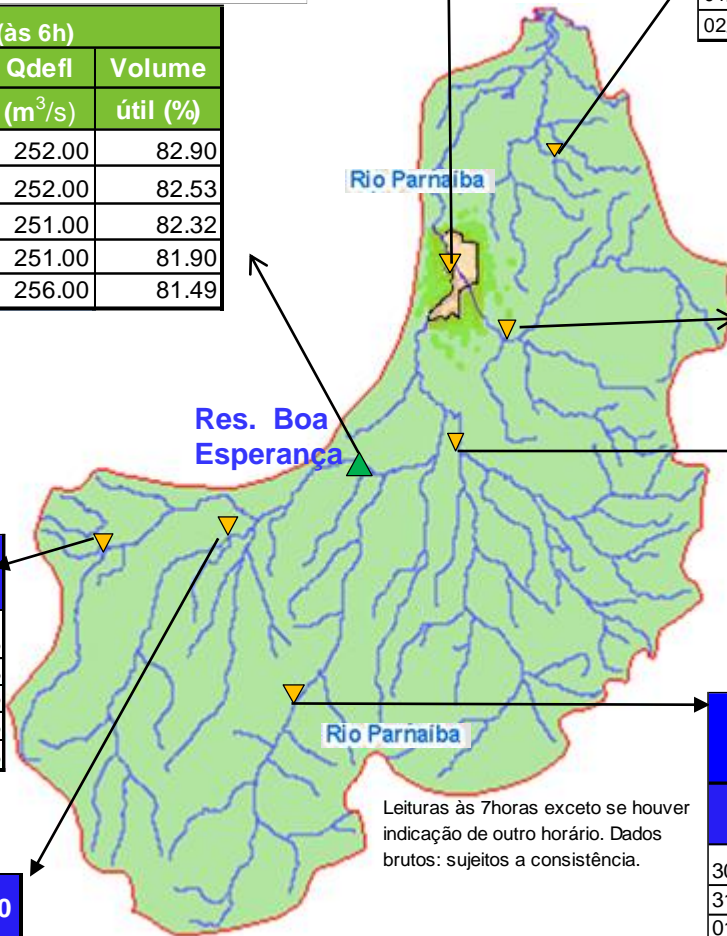
Piracuruca - 34976000 R. Piracuruca		
Data	Nível (cm)	Vazão (m <sup>3</sup> /s)
29/08/2019	235	1.03
30/08/2019	234	0.86
31/08/2019	235	1.03
01/09/2019	235	1.03
02/09/2019	235	1.03

BOA ESPERANÇA (às 6h)			
DATA	Qafiu	Qdefl	Volume
	(m <sup>3</sup> /s)	(m <sup>3</sup> /s)	útil (%)
28/08/2019	159.41	252.00	82.90
29/08/2019	170.98	252.00	82.53
30/08/2019	204.70	251.00	82.32
31/08/2019	158.41	251.00	81.90
* 01/09/2019	163.41	256.00	81.49

RESTRICÕES	
* Vazão defluente máxima de 1.600 m <sup>3</sup> /s em Boa Esperança.	
* Vazão máxima de 2.400 m <sup>3</sup> /s em Floriano.	
* Vazão máxima de 3.000 m <sup>3</sup> /s em Teresina.	
* Vazão defluente mínima de 240m <sup>3</sup> /s em Boa Esperança.	

Balsas - 34130000 Rio Parnaíba		
Data	Nível	Vazão (m <sup>3</sup> /s)
29/08/2019	247.00	61.55
30/08/2019	248.00	62.23
31/08/2019	247.00	61.55
01/09/2019	247.00	61.55
02/09/2019	247.00	61.55

SÍTIO DO VELHO - 34070000 R. Parnaíba		
Data	Nível (cm)	Vazão (m <sup>3</sup> /s)
29/08/2019	189.00	103.45
30/08/2019	189.00	103.45
31/08/2019	189.00	103.45
01/09/2019	189.00	103.45
02/09/2019	189.00	103.45



PRATA DO PIAUÍ - Rio Poti - ANA cód. 34770000		
DATA	COTA MÉDIA (cm)	VAZÃO MÉDIA (m <sup>3</sup> /s)
29/08/2019	18	0.04
30/08/2019	17	0.00
31/08/2019	12	0.00
01/09/2019	17	0.00
02/09/2019	17	0.00

Francisco Ayres - 34600000 R.Canindé		
Data	Nível (cm)	Vazão (m <sup>3</sup> /s)
30/08/2019	32	0.08
31/08/2019	32	0.08
01/09/2019	32	0.08
02/09/2019	32	0.08






Cristino Castrolli 34251000 Rio Gurguéia		
Data	Nível (cm)	Vazão (m <sup>3</sup> /s)
30/08/2019	105	1.36
31/08/2019	105	1.36
01/09/2019	108	1.50
02/09/2019	107	1.45

Leituras às 7horas exceto se houver indicação de outro horário. Dados brutos: sujeitos a consistência.

Fontes dos dados:



### Legenda

-  UHE Boa Esperança
-  Município de Teresina
-  Estações Fluviométricas
-  Hidrografia
-  Bacia do Parnaíba

Abaixo da cota com permanência de 95%