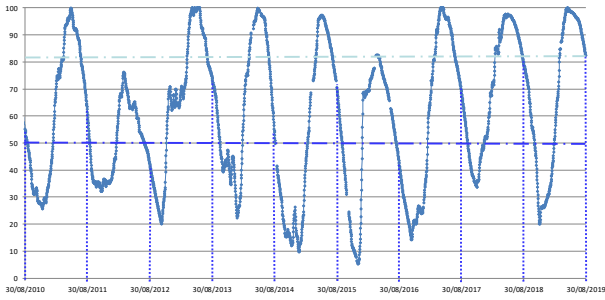


Percentual do volume útil



Teresina - 3469 0000 Responsável:ANA/CPRM Rio Parnaíba		
	COTA MÉDIA	VAZÃO MÉDIA
	(cm)	(m ³ /s)
26/08/2019	184	193.06
27/08/2019	183	190.79
28/08/2019	183	190.79
29/08/2019	183	190.79
30/08/2019	183	190.79

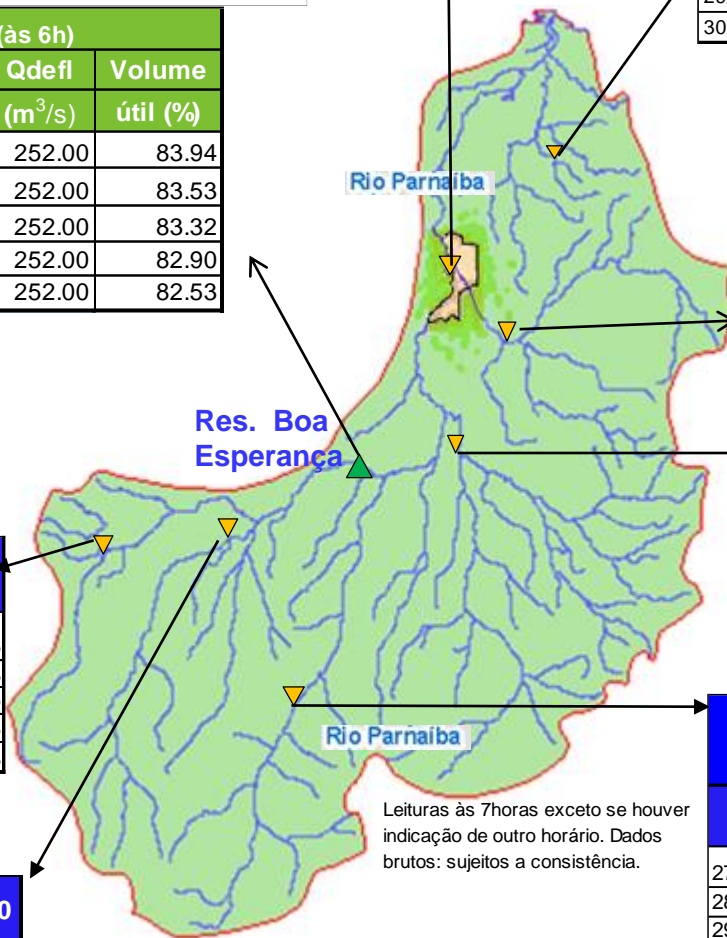
Piracuruca - 34976000 R. Piracuruca		
Data	Nível (cm)	Vazão (m ³ /s)
26/08/2019	234	0.86
27/08/2019	234	0.86
28/08/2019	234	0.86
29/08/2019	235	1.03
30/08/2019	234	0.86

BOA ESPERANÇA (às 6h)			
DATA	Qafllu	Qdefl	Volume
	(m ³ /s)	(m ³ /s)	útil (%)
25/08/2019	159.41	252.00	83.94
26/08/2019	159.41	252.00	83.53
27/08/2019	205.70	252.00	83.32
28/08/2019	159.41	252.00	82.90
* 29/08/2019	170.98	252.00	82.53

RESTRICÇÕES	
* Vazão defluente máxima de 1.600 m ³ /s em Boa Esperança.	
* Vazão máxima de 2.400 m ³ /s em Floriano.	
* Vazão máxima de 3.000 m ³ /s em Teresina.	
* Vazão defluente mínima de 240m ³ /s em Boa Esperança.	

Balsas - 34130000 Rio Parnaíba		
Data	Nível	Vazão (m ³ /s)
26/08/2019	248.00	62.23
27/08/2019	248.00	62.23
28/08/2019	247.00	61.55
29/08/2019	247.00	61.55
30/08/2019	248.00	62.23

SÍTIO DO VELHO - 34070000 R. Parnaíba		
Data	Nível (cm)	Vazão (m ³ /s)
26/08/2019	189.00	103.45
27/08/2019	189.00	103.45
28/08/2019	189.00	103.45
29/08/2019	189.00	103.45
30/08/2019	189.00	103.45



PRATA DO PIAUÍ - Rio Poti - ANA cód. 34770000		
DATA	COTA MÉDIA (cm)	VAZÃO MÉDIA (m ³ /s)
26/08/2019	18	0.04
27/08/2019	18	0.04
28/08/2019	18	0.04
29/08/2019	18	0.04
30/08/2019	17	0.00

Francisco Ayres - 34600000 R.Canindé		
Data	Nível (cm)	Vazão (m ³ /s)
27/08/2019	32	0.08
28/08/2019	33	0.09
29/08/2019	27	0.02
30/08/2019	32	0.08






Cristino Castrolli 34251000 Rio Gurguéia		
Data	Nível (cm)	Vazão (m ³ /s)
27/08/2019	106	1.40
28/08/2019	106	1.40
29/08/2019	105	1.36
30/08/2019	105	1.36

Leituras às 7horas exceto se houver indicação de outro horário. Dados brutos: sujeitos a consistência.

Fontes dos dados:



Legenda

-  UHE Boa Esperança
-  Município de Teresina
-  Estações Fluviométricas
-  Hidrografia
-  Bacia do Parnaíba

Abaixo da cota com permanência de 95%