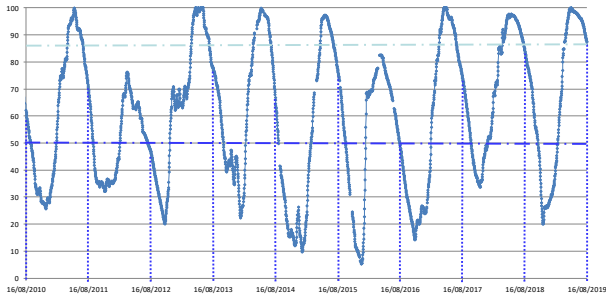


Percentual do volume útil



Teresina - 3469 0000 Responsável:ANA/CPRM Rio Parnaíba		
	COTA MÉDIA	VAZÃO MÉDIA
	(cm)	(m ³ /s)
12/08/2019	0	0
13/08/2019	0	0
14/08/2019	183	190.79
15/08/2019	183	190.79
16/08/2019	183	190.79

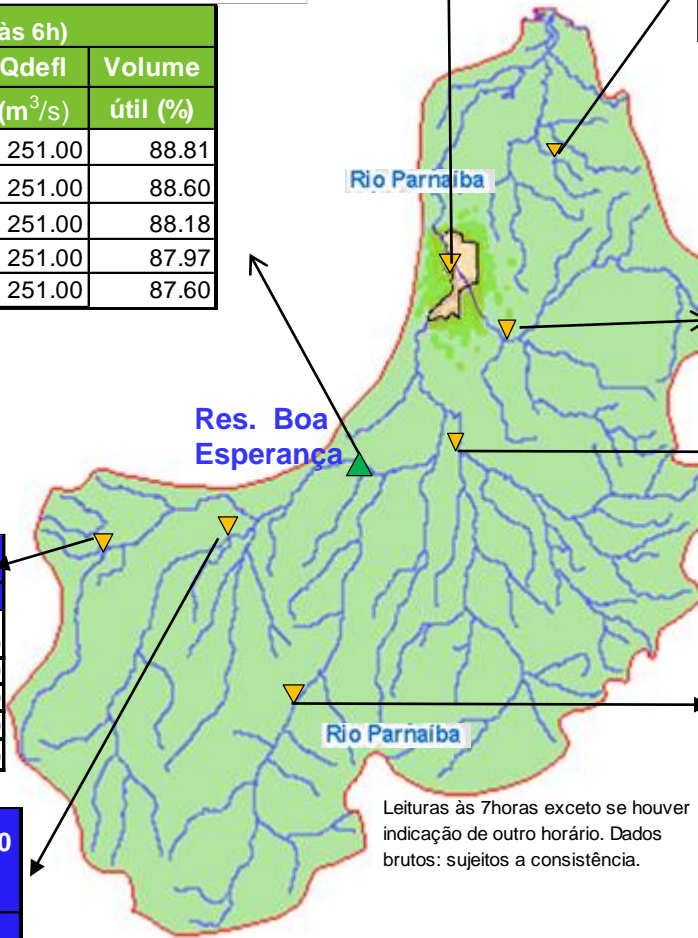
Piracuruca - 34976000 R. Piracuruca		
Data	Nível (cm)	Vazão (m ³ /s)
12/08/2019	235	1.03
13/08/2019	235	1.03
14/08/2019	235	1.03
15/08/2019	235	1.03
16/08/2019	235	1.03

BOA ESPERANÇA (às 6h)			
DATA	Qaflu	Qdefl	Volume
	(m ³ /s)	(m ³ /s)	útil (%)
11/08/2019	169.98	251.00	88.81
12/08/2019	204.70	251.00	88.60
13/08/2019	158.41	251.00	88.18
14/08/2019	204.70	251.00	87.97
* 15/08/2019	169.98	251.00	87.60

RESTRICÇÕES	
* Vazão defluente máxima de 1.600 m ³ /s em Boa Esperança.	
* Vazão máxima de 2.400 m ³ /s em Floriano.	
* Vazão máxima de 3.000 m ³ /s em Teresina.	
* Vazão defluente mínima de 240m ³ /s em Boa Esperança.	

Balsas - 34130000 Rio Parnaíba		
Data	Nível	Vazão (m ³ /s)
12/08/2019	252.00	64.99
13/08/2019	252.00	64.99
14/08/2019	251.00	64.30
15/08/2019	251.00	64.30
16/08/2019	251.00	64.30

SÍTIO DO VELHO - 34070000 R. Parnaíba		
Data	Nível (cm)	Vazão (m ³ /s)
12/08/2019	191.00	106.32
13/08/2019	192.00	107.76
14/08/2019	192.00	107.76
15/08/2019	192.00	107.76
16/08/2019	191.00	106.32



PRATA DO PIAUÍ - Rio Poti - ANA cód. 34770000		
DATA	COTA MÉDIA (cm)	VAZÃO MÉDIA (m ³ /s)
12/08/2019	25	0.85
13/08/2019	23	0.56
14/08/2019	23	0.56
15/08/2019	23	0.56
16/08/2019	22	0.43

Francisco Ayres - 34600000 R.Canindé		
Data	Nível (cm)	Vazão (m ³ /s)
13/08/2019	35	0.14
14/08/2019	36	0.16
15/08/2019	36	0.16
16/08/2019	35	0.14






Cristino Castroll 34251000 Rio Gurguéia		
Data	Nível (cm)	Vazão (m ³ /s)
13/08/2019	115	1.83
14/08/2019	114	1.78
15/08/2019	114	1.78
16/08/2019	113	1.73

Leituras às 7horas exceto se houver indicação de outro horário. Dados brutos: sujeitos a consistência.

Fontes dos dados:



Legenda

-  UHE Boa Esperança
-  Município de Teresina
-  Estações Fluviométricas
-  Hidrografia
-  Bacia do Parnaíba

Abaixo da cota com permanência de 95%