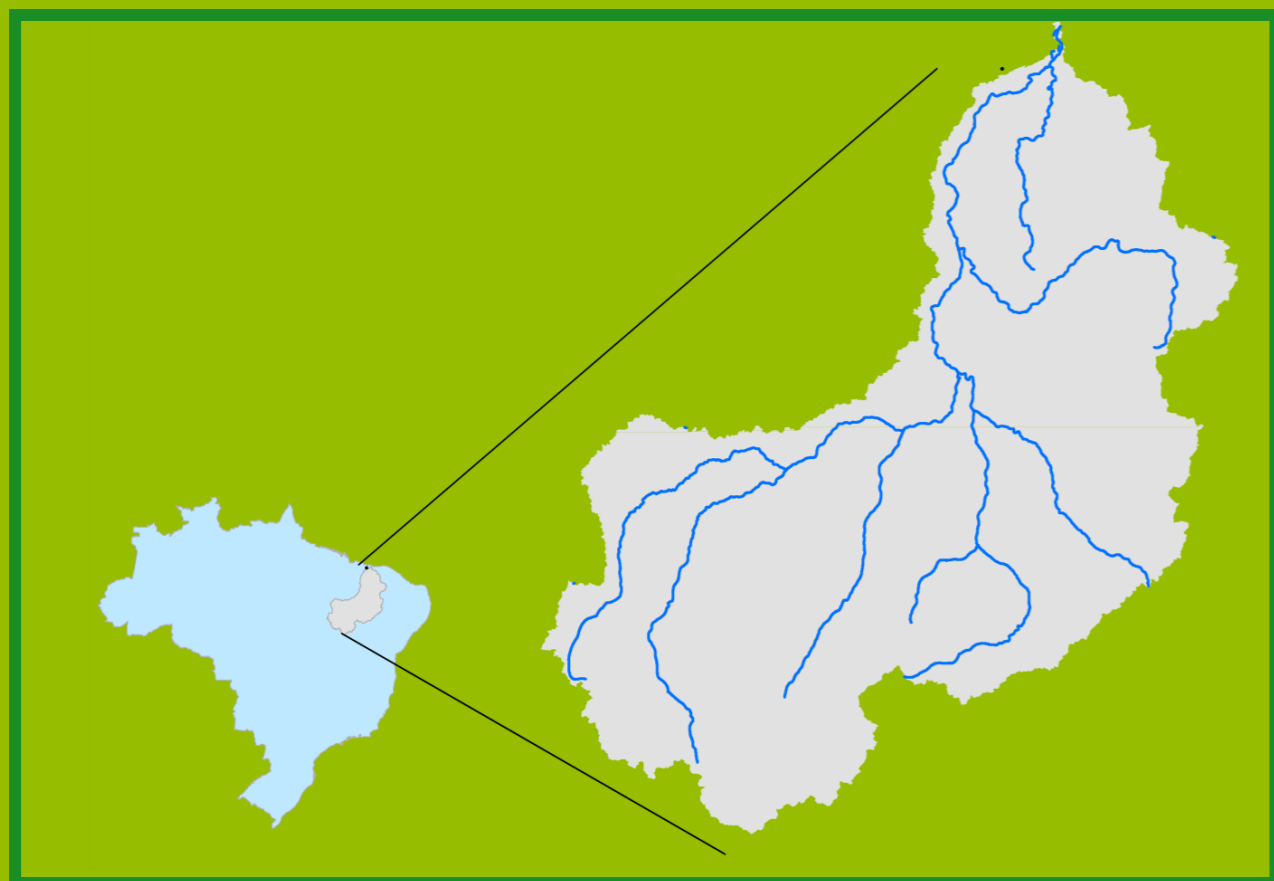




Gostaríamos de saber qual a sua opinião quanto a esse boletim.
Assim, você nos ajuda a melhorar os nossos produtos.
Basta clicar [aqui](#) e responder a 2 perguntas.
Obrigado!

Localização da bacia do Rio Parnaíba



Legenda:



Usina Hidrelétrica



Estação fluviométrica

Teresina-CHESF - 34690000

Data	Cota (m)	Vazão (m³/s)
16/11/2023	2,31	380
17/11/2023	2,30	378
18/11/2023	2,22	356
19/11/2023	2,28	373
20/11/2023	2,36	396

* Média do dia 20/11/23 até 12:45h

UHE Boa Esperança

Data	Vazão Afluente (m³/s)	Vazão Defluente (m³/s)	Volume Útil (%)
15/11/2023	217	402	40,01
16/11/2023	186	394	39,07
17/11/2023	213	433	38,08
18/11/2023	206	414	37,13
19/11/2023	168	423	35,98

Ribeiro Gonçalves - 34060000

Data	Cota (m)	Vazão (m³/s)
16/11/2023	2,68	125
17/11/2023	2,69	126
18/11/2023	2,68	125
19/11/2023	2,71	128
20/11/2023	2,75	134

* Média do dia 20/11/23 até 12:45h

Teresina



Rio Poti

Prata do Piauí - 34770000

Data	Cota (m)	Vazão (m³/s)
16/11/2023	0,06	0
17/11/2023	0,06	0
18/11/2023	0,05	0
19/11/2023	0,06	0
20/11/2023	0,06	0

* Média do dia 20/11/23 até 12:15h



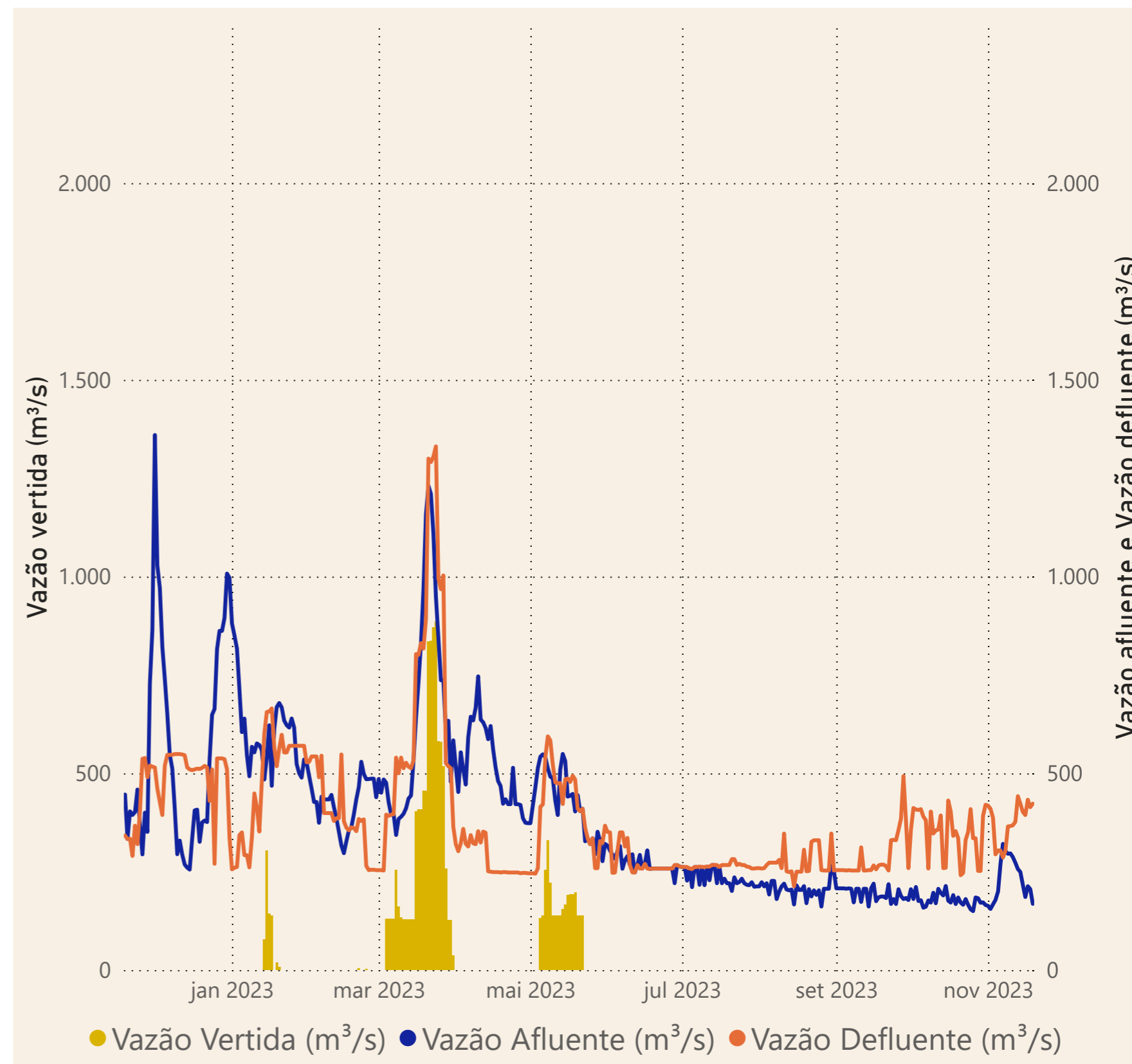
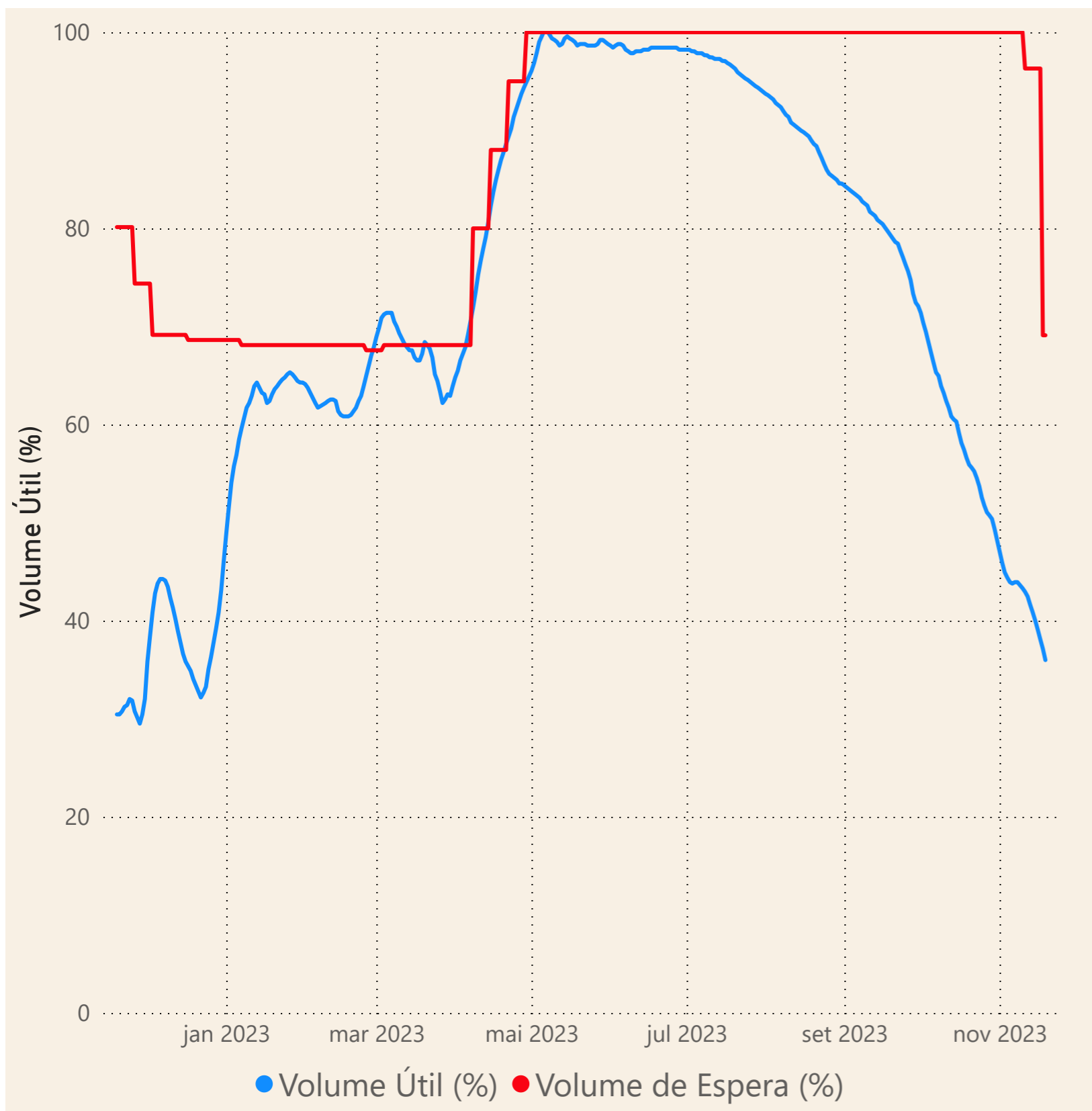
Rio Parnaíba



Fonte de dados: ONS e [HidroWeb](#)

Acompanhamento da Bacia do Rio Parnaíba

Operação da UHE Boa Esperança



Saiba mais sobre os termos técnicos da operação dos reservatórios no [Glossário do Sistema de Acompanhamento de Reservatórios - SAR da ANA](#)