



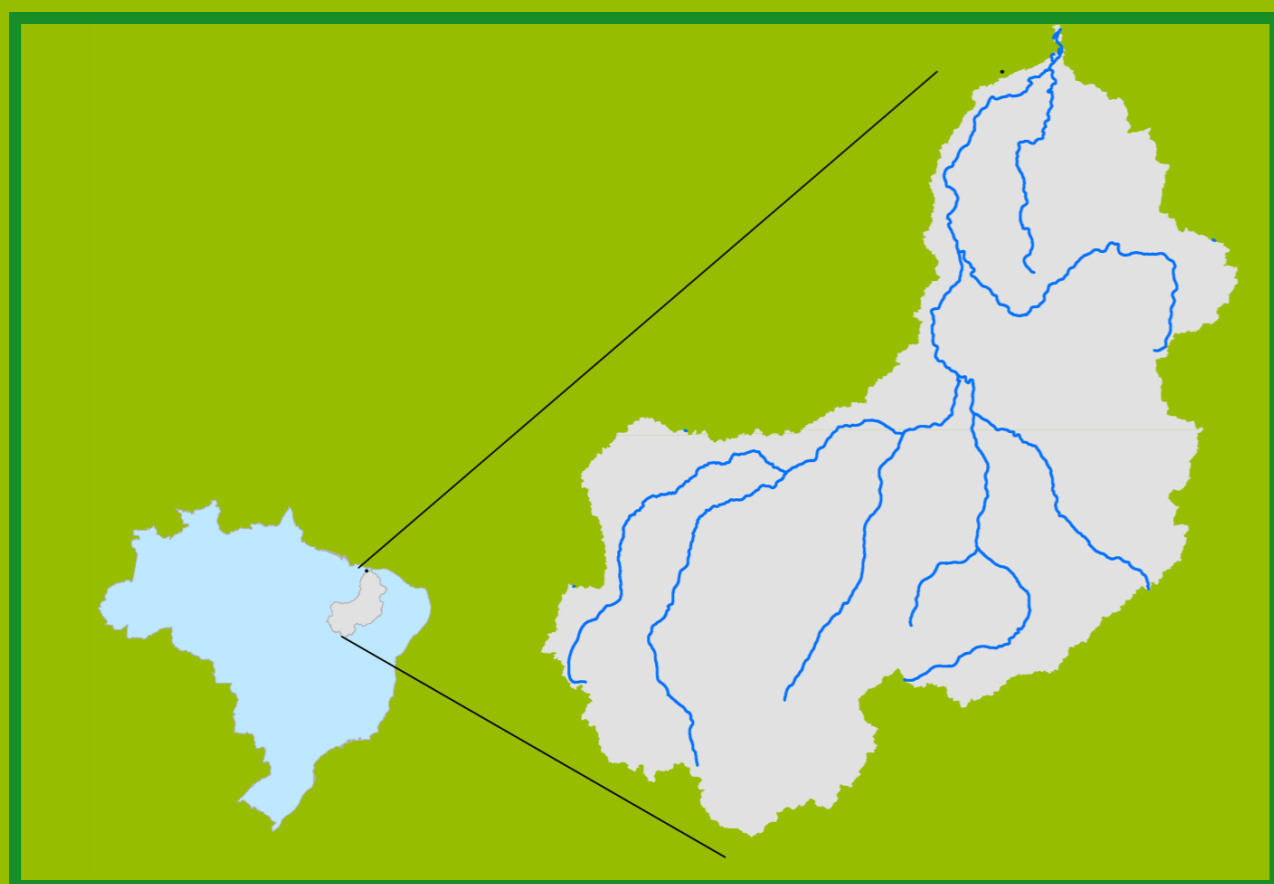
Gostaríamos de saber qual a sua opinião quanto a esse boletim.
Assim, você nos ajuda a melhorar os nossos produtos.
Basta clicar [aqui](#) e responder a 2 perguntas.
Obrigado!

Teresina-CHESF - 34690000

Data	Cota (m)	Vazão (m³/s)
27/11/2023	2,19	347
28/11/2023	1,90	271
29/11/2023	1,78	243
30/11/2023	2,02	302
01/12/2023	2,00	295

* Média do dia 01/12/23 até 09:45h

Localização da bacia do Rio Parnaíba



Legenda:



Usina Hidrelétrica



Estação fluviométrica

UHE Boa Esperança

Data	Vazão Afluente (m³/s)	Vazão Defluente (m³/s)	Volume Útil (%)
26/11/2023	271	271	31,38
27/11/2023	301	370	31,07
28/11/2023	277	312	30,91
29/11/2023	261	330	30,60
30/11/2023	275	310	30,44

Ribeiro Gonçalves - 34060000

Data	Cota (m)	Vazão (m³/s)
27/11/2023	2,85	148
28/11/2023	2,83	145
29/11/2023	2,79	140
30/11/2023	2,75	134
01/12/2023	2,73	132

* Média do dia 01/12/23 até 09:45h

Teresina



Rio Poti

Prata do Piauí - 34770000

Data	Cota (m)	Vazão (m³/s)
27/11/2023	0,07	0
28/11/2023	0,07	0
29/11/2023	0,08	0
30/11/2023	0,18	1
01/12/2023	0,20	1

* Média do dia 01/12/23 até 10:15h



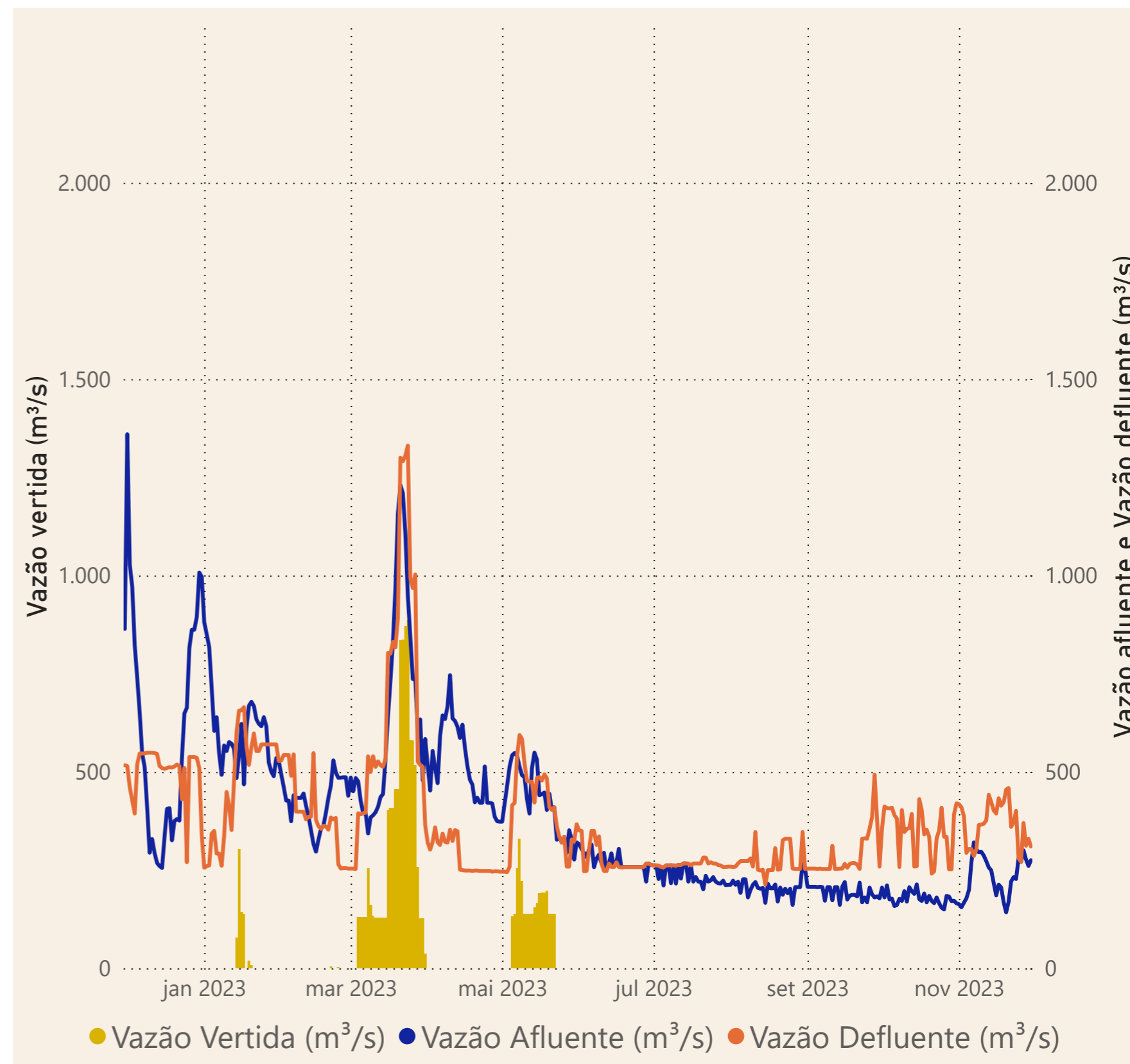
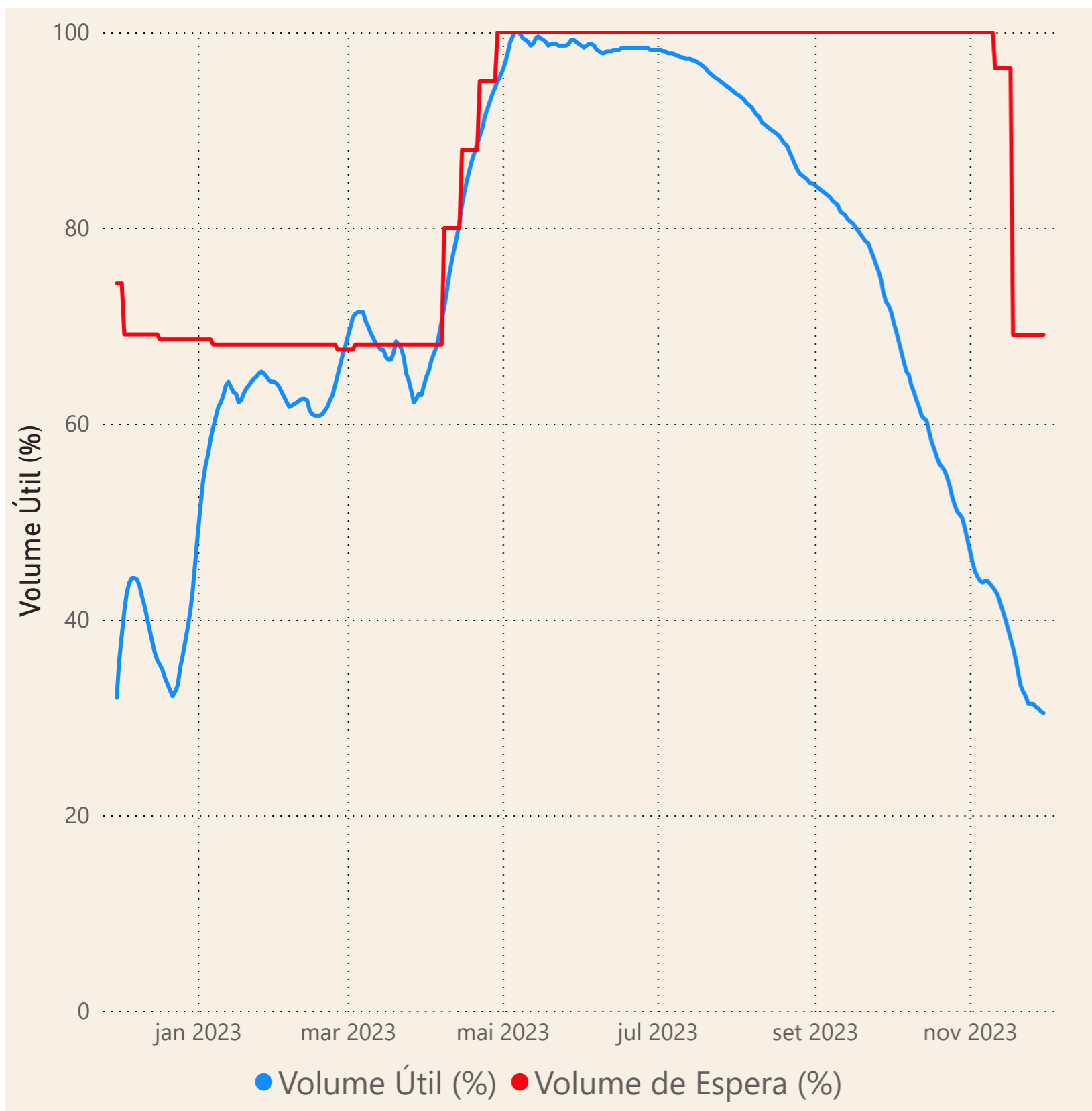
Rio Parnaíba



Fonte de dados: ONS e [HidroWeb](#)

Acompanhamento da Bacia do Rio Parnaíba

Operação da UHE Boa Esperança



Saiba mais sobre os termos técnicos da operação dos reservatórios no [Glossário do Sistema de Acompanhamento de Reservatórios - SAR da ANA](#)