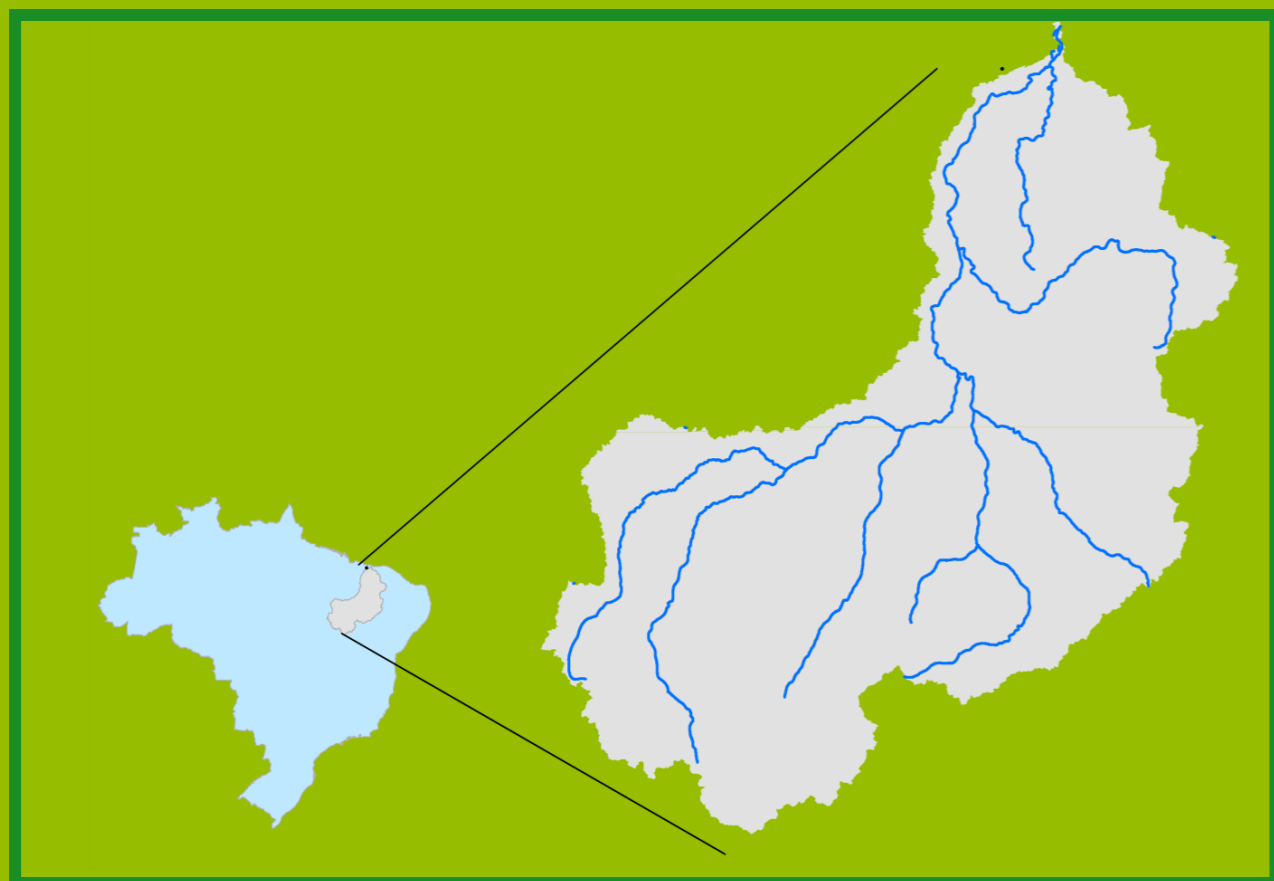




Gostaríamos de saber qual a sua opinião quanto a esse boletim.
Assim, você nos ajuda a melhorar os nossos produtos.
Basta clicar [aqui](#) e responder a 2 perguntas.
Obrigado!

Localização da bacia do Rio Parnaíba



Legenda:



Usina Hidrelétrica



Estação fluviométrica

Teresina-CHESF - 34690000

Data	Cota (m)	Vazão (m³/s)
25/11/2023	2,19	346
26/11/2023	2,21	353
27/11/2023	2,19	347
28/11/2023	1,90	271
29/11/2023	1,78	243

* Média do dia 29/11/23 até 08:45h

UHE Boa Esperança

Data	Vazão Afluente (m³/s)	Vazão Defluente (m³/s)	Volume Útil (%)
24/11/2023	262	401	31,38
25/11/2023	280	280	31,38
26/11/2023	271	271	31,38
27/11/2023	301	370	31,07
28/11/2023	312	312	31,07

Ribeiro Gonçalves - 34060000

Data	Cota (m)	Vazão (m³/s)
25/11/2023	2,94	162
26/11/2023	2,89	154
27/11/2023	2,85	148
28/11/2023	2,83	145
29/11/2023	2,82	143

* Média do dia 29/11/23 até 08:45h

Teresina



Rio Poti

Prata do Piauí - 34770000

Data	Cota (m)	Vazão (m³/s)
25/11/2023	0,10	1
26/11/2023	0,09	0
27/11/2023	0,07	0
28/11/2023	0,07	0
29/11/2023	0,08	0

* Média do dia 29/11/23 até 08:15h



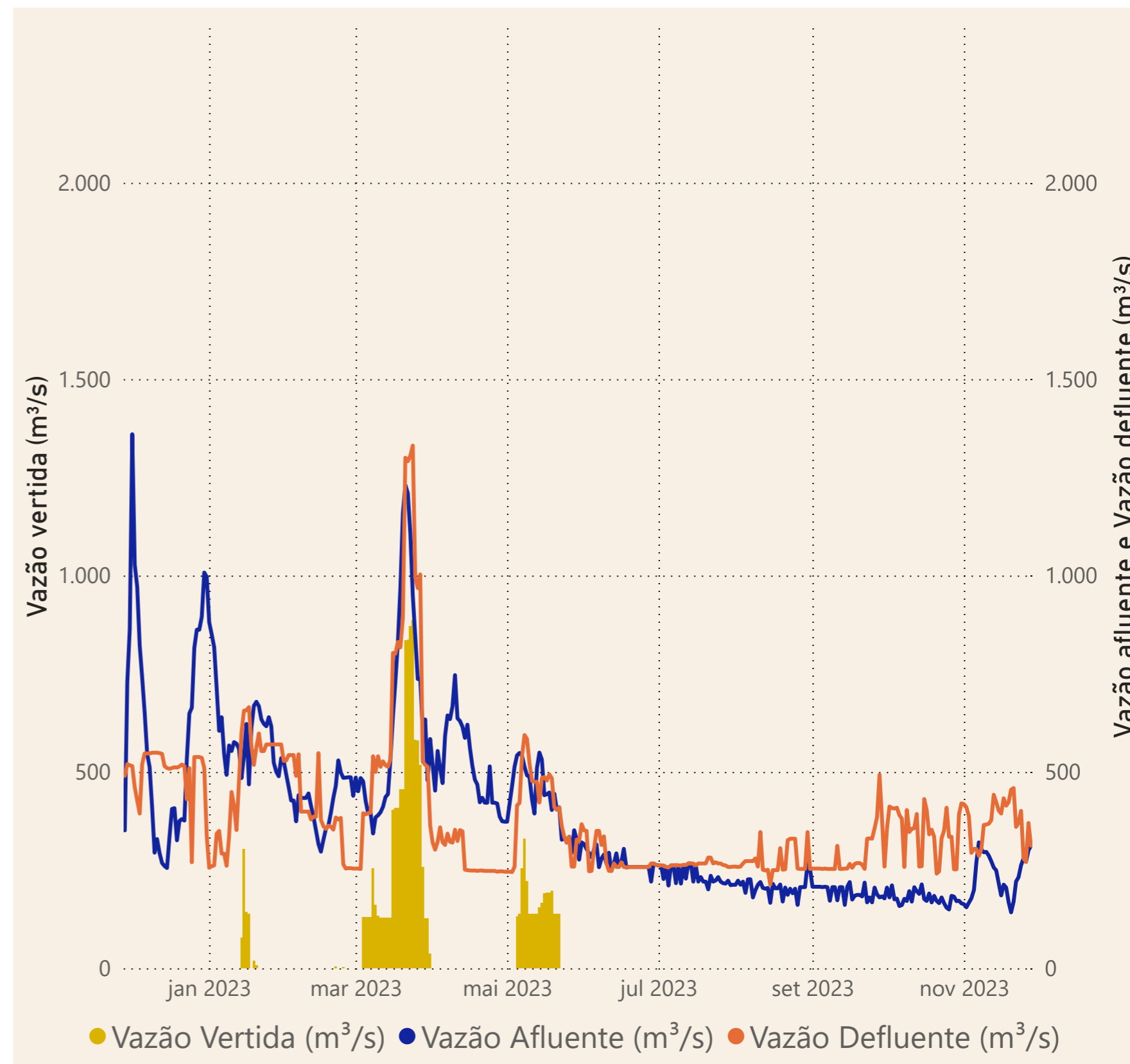
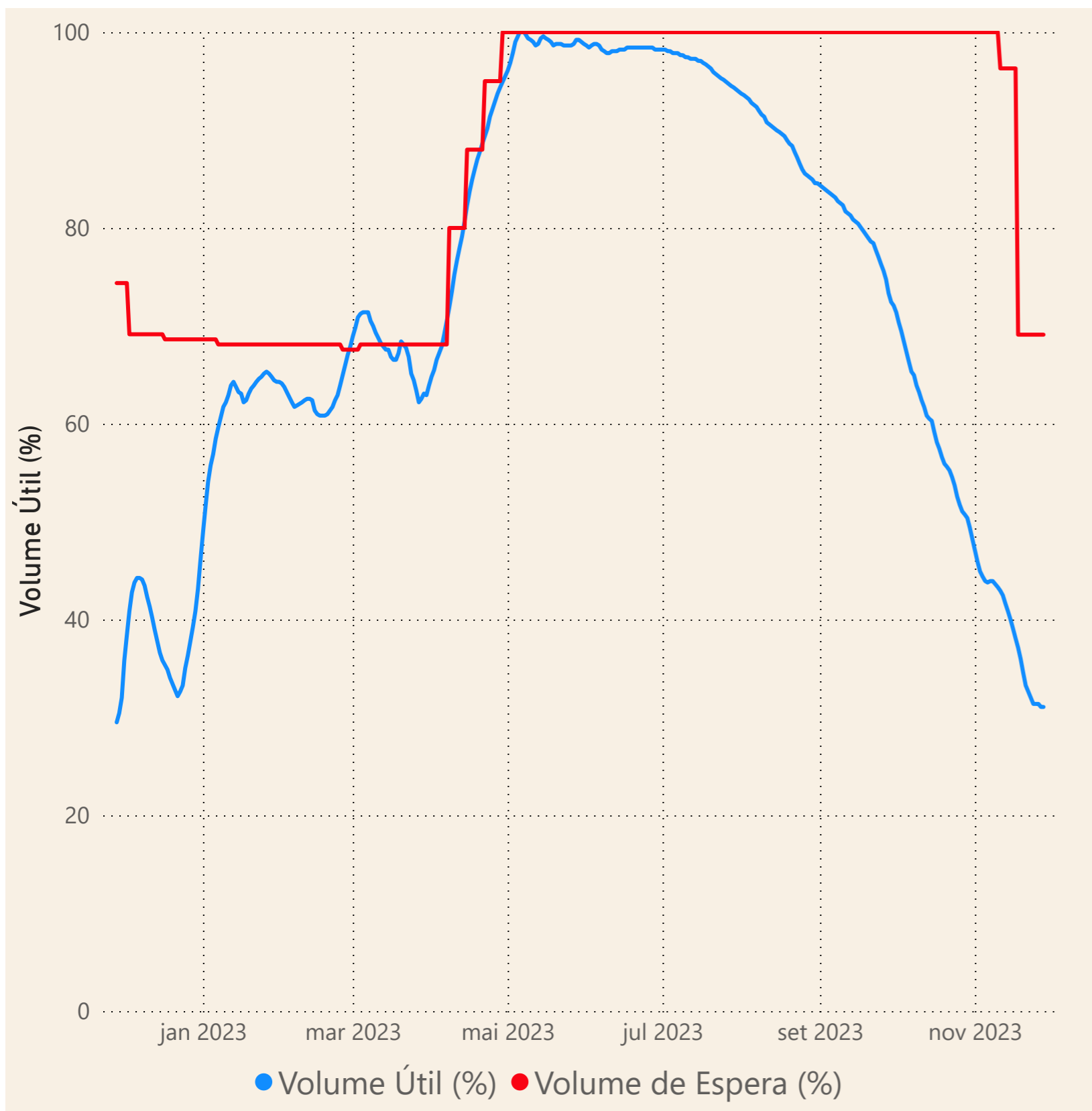
Rio Parnaíba



Fonte de dados: ONS e [HidroWeb](#)

Acompanhamento da Bacia do Rio Parnaíba

Operação da UHE Boa Esperança



Saiba mais sobre os termos técnicos da operação dos reservatórios no [Glossário do Sistema de Acompanhamento de Reservatórios - SAR da ANA](#)