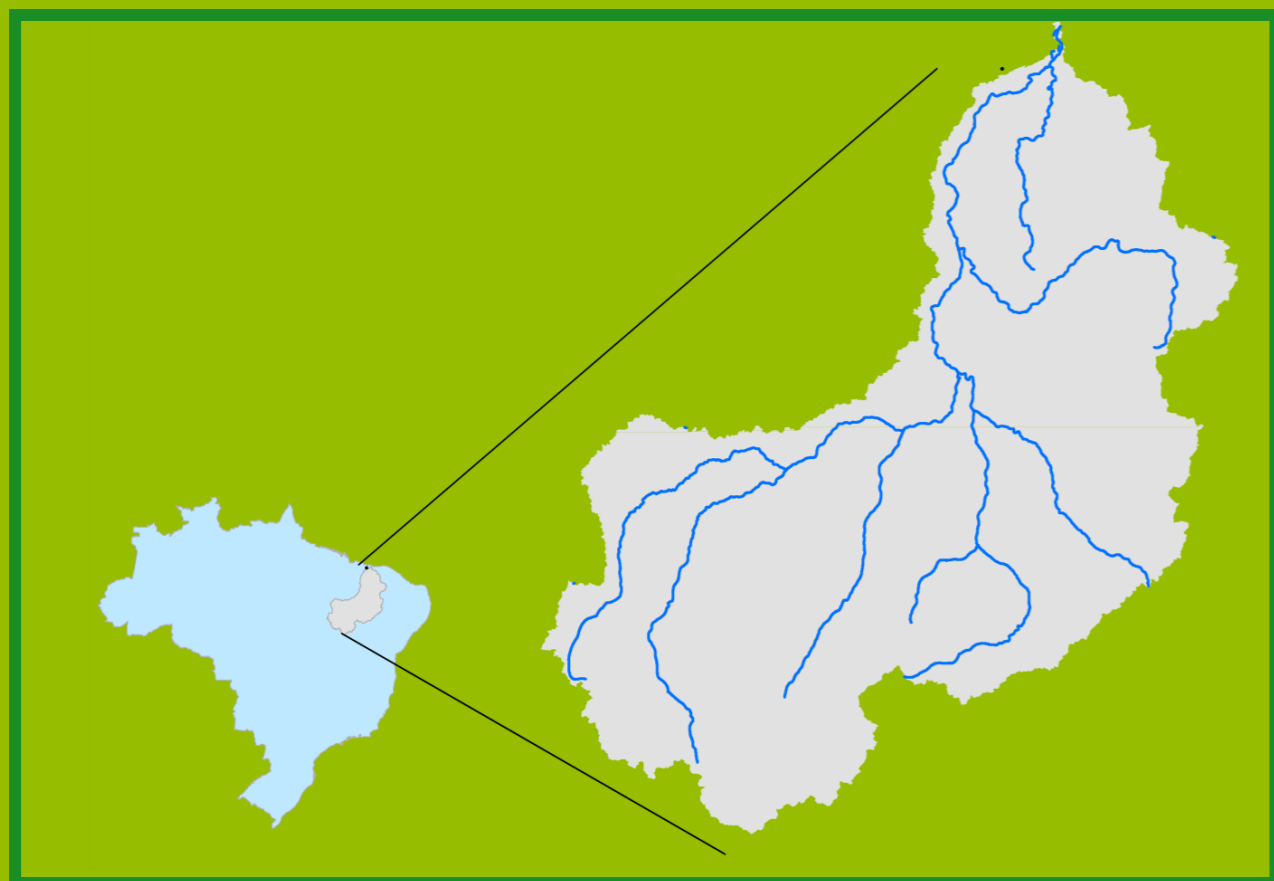




Gostaríamos de saber qual a sua opinião quanto a esse boletim.
Assim, você nos ajuda a melhorar os nossos produtos.
Basta clicar [aqui](#) e responder a 2 perguntas.
Obrigado!

Localização da bacia do Rio Parnaíba



Legenda:



Usina Hidrelétrica



Estação fluviométrica

Teresina-CHESF - 34690000

Data	Cota (m)	Vazão (m³/s)
17/02/2024	2,44	422
18/02/2024	2,63	486
19/02/2024	3,28	731
20/02/2024	3,30	737
21/02/2024	3,08	648

* Média do dia 21/02/24 até 08:45h

UHE Boa Esperança

Data	Vazão Afluente (m³/s)	Vazão Defluente (m³/s)	Volume Útil (%)
16/02/2024	478	513	57,43
17/02/2024	364	514	56,75
18/02/2024	409	513	56,28
19/02/2024	468	514	56,07
20/02/2024	702	517	56,90

Ribeiro Gonçalves - 34060000

Data	Cota (m)	Vazão (m³/s)
17/02/2024	3,16	197
18/02/2024	3,08	184
19/02/2024	3,05	179
20/02/2024	3,20	204
21/02/2024	3,27	215

* Média do dia 21/02/24 até 08:45h

Teresina



Rio Poti

Prata do Piauí - 34770000

Data	Cota (m)	Vazão (m³/s)
17/02/2024	2,34	153
18/02/2024	1,73	83
19/02/2024	1,68	80
20/02/2024	2,89	250
21/02/2024	4,69	556

* Média do dia 21/02/24 até 08:15h



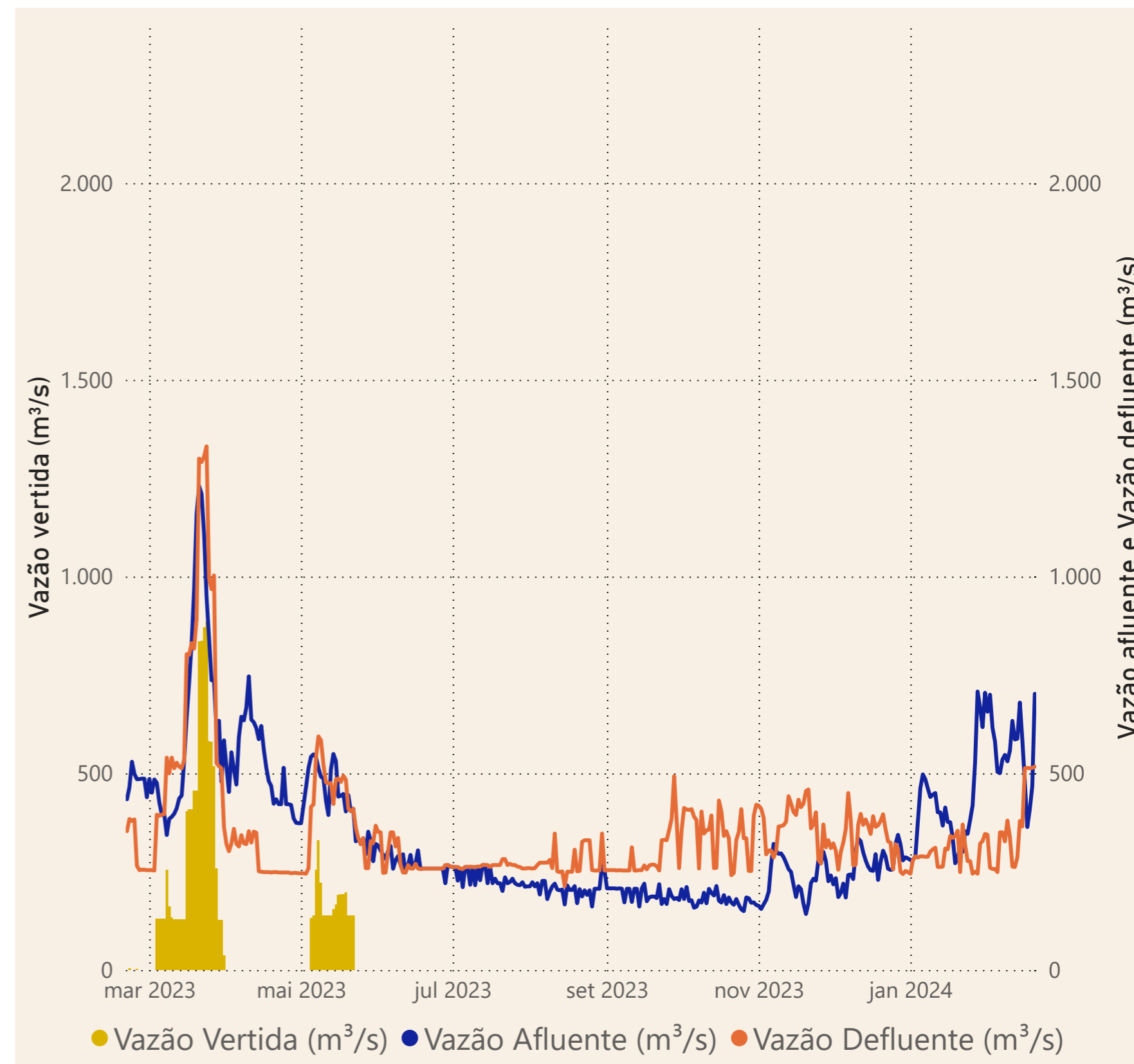
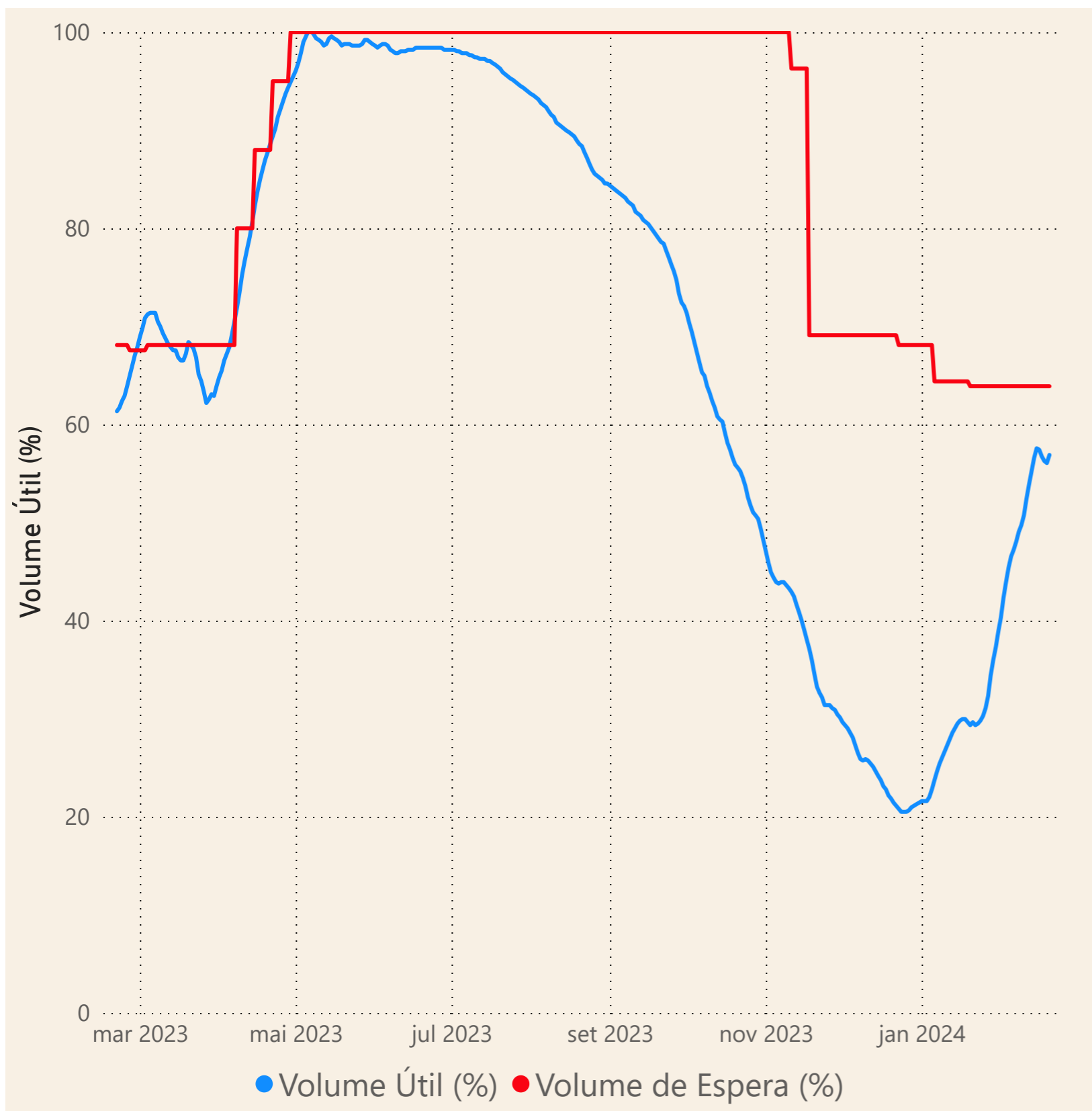
Rio Parnaíba



Fonte de dados: ONS e [HidroWeb](#)

Acompanhamento da Bacia do Rio Parnaíba

Operação da UHE Boa Esperança



Saiba mais sobre os termos técnicos da operação dos reservatórios no [Glossário do Sistema de Acompanhamento de Reservatórios - SAR da ANA](#)