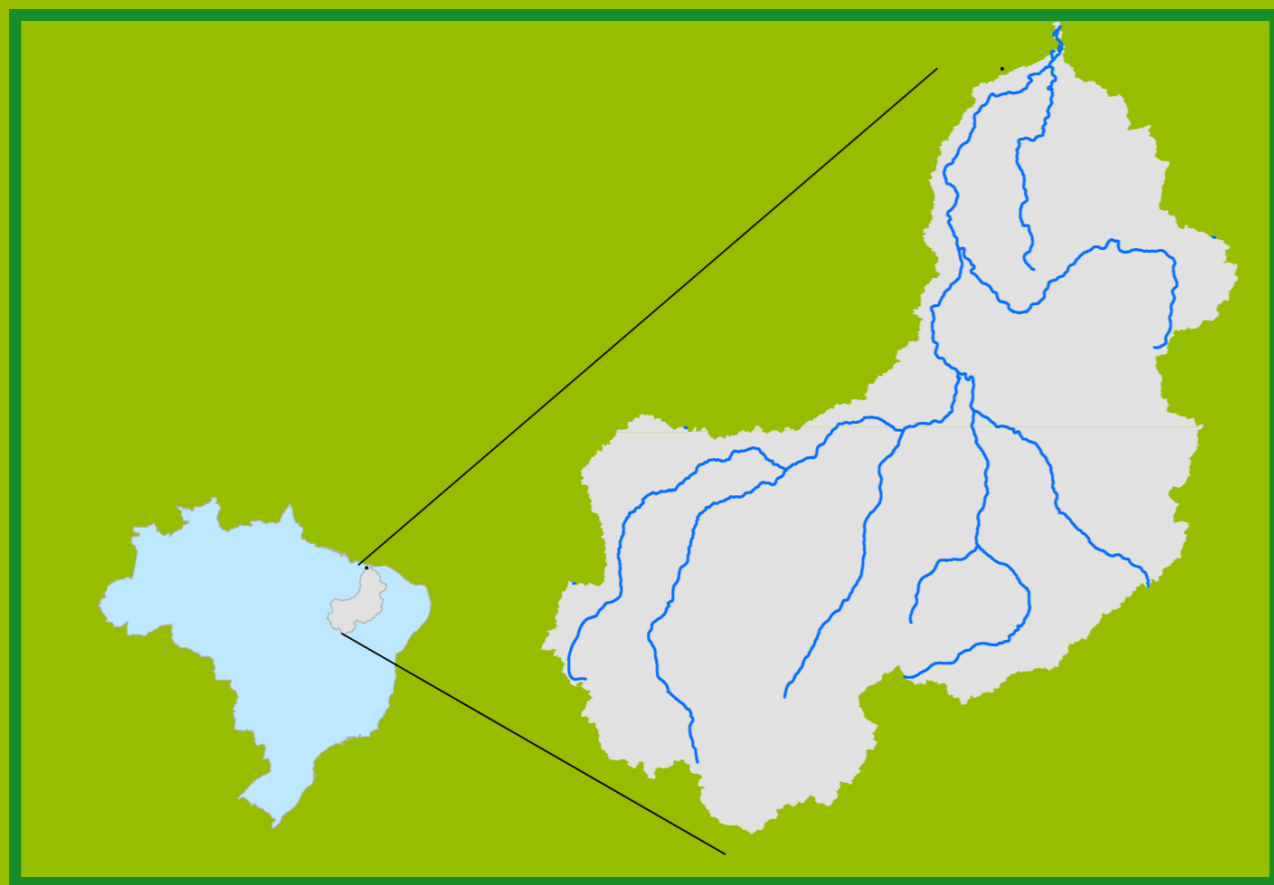




Gostaríamos de saber qual a sua opinião quanto a esse boletim.
Assim, você nos ajuda a melhorar os nossos produtos.
Basta clicar [aqui](#) e responder a 2 perguntas.
Obrigado!

Localização da bacia do Rio Parnaíba



Legenda:



Usina Hidrelétrica



Estação fluviométrica

Teresina-CHESF - 34690000

Data	Cota (m)	Vazão (m³/s)
15/02/2024	2,09	318
16/02/2024	2,20	350
17/02/2024	2,44	422
18/02/2024	2,63	485
19/02/2024	3,18	688

* Média do dia 19/02/24 até 08:45h

UHE Boa Esperança

Data	Vazão Afluente (m³/s)	Vazão Defluente (m³/s)	Volume Útil (%)
14/02/2024	680	379	56,59
15/02/2024	585	365	57,58
16/02/2024	478	513	57,43
17/02/2024	364	514	56,75
18/02/2024	409	513	56,28

Ribeiro Gonçalves - 34060000

Data	Cota (m)	Vazão (m³/s)
15/02/2024	3,41	241
16/02/2024	3,26	215
17/02/2024	3,16	197
18/02/2024	3,08	184
19/02/2024	3,04	178

* Média do dia 19/02/24 até 08:45h

Teresina



Rio Poti

Prata do Piauí - 34770000

Data	Cota (m)	Vazão (m³/s)
15/02/2024	0,91	19
16/02/2024	1,65	79
17/02/2024	2,34	153
18/02/2024	1,73	83
19/02/2024	1,32	46

* Média do dia 19/02/24 até 08:15h



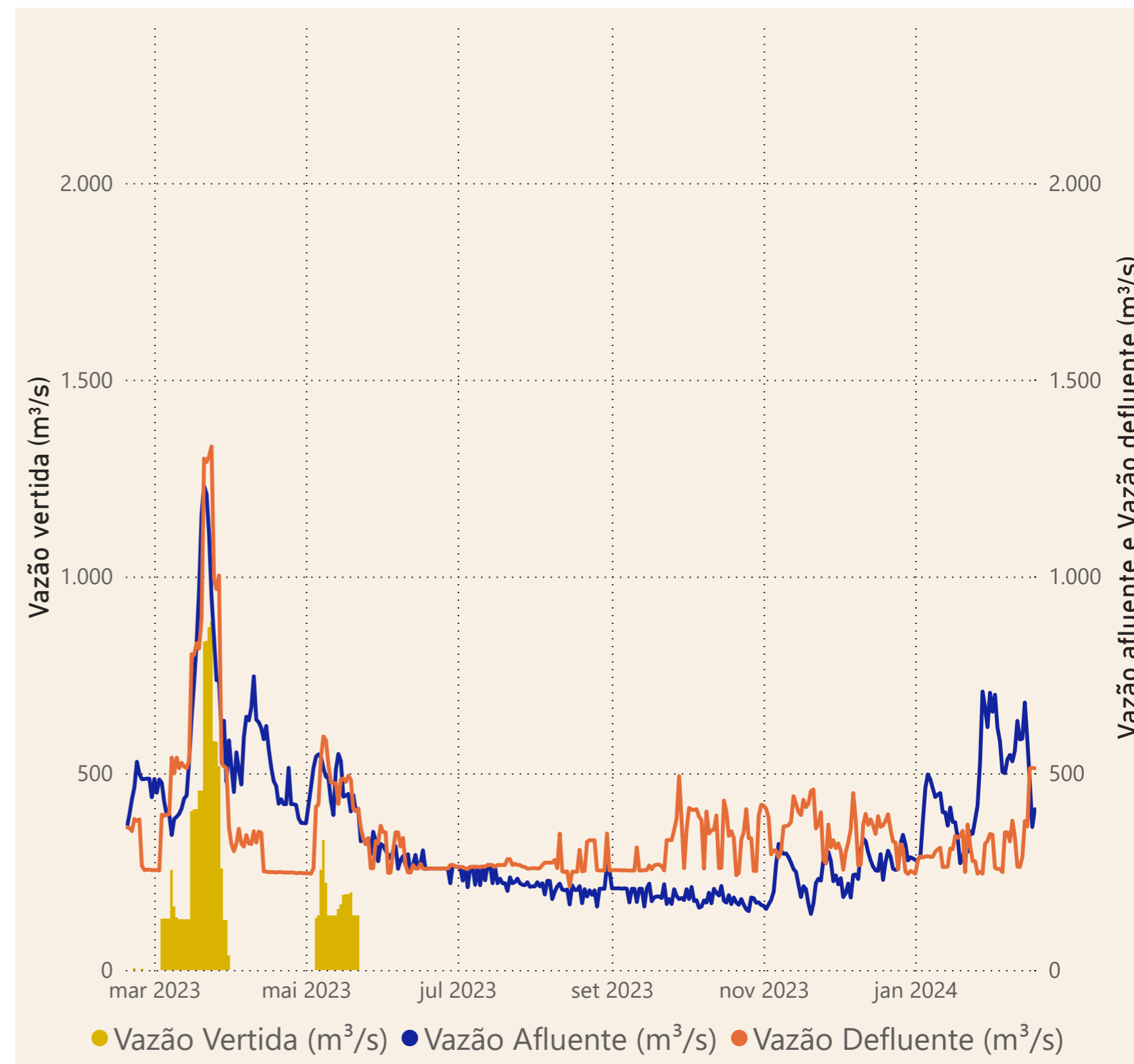
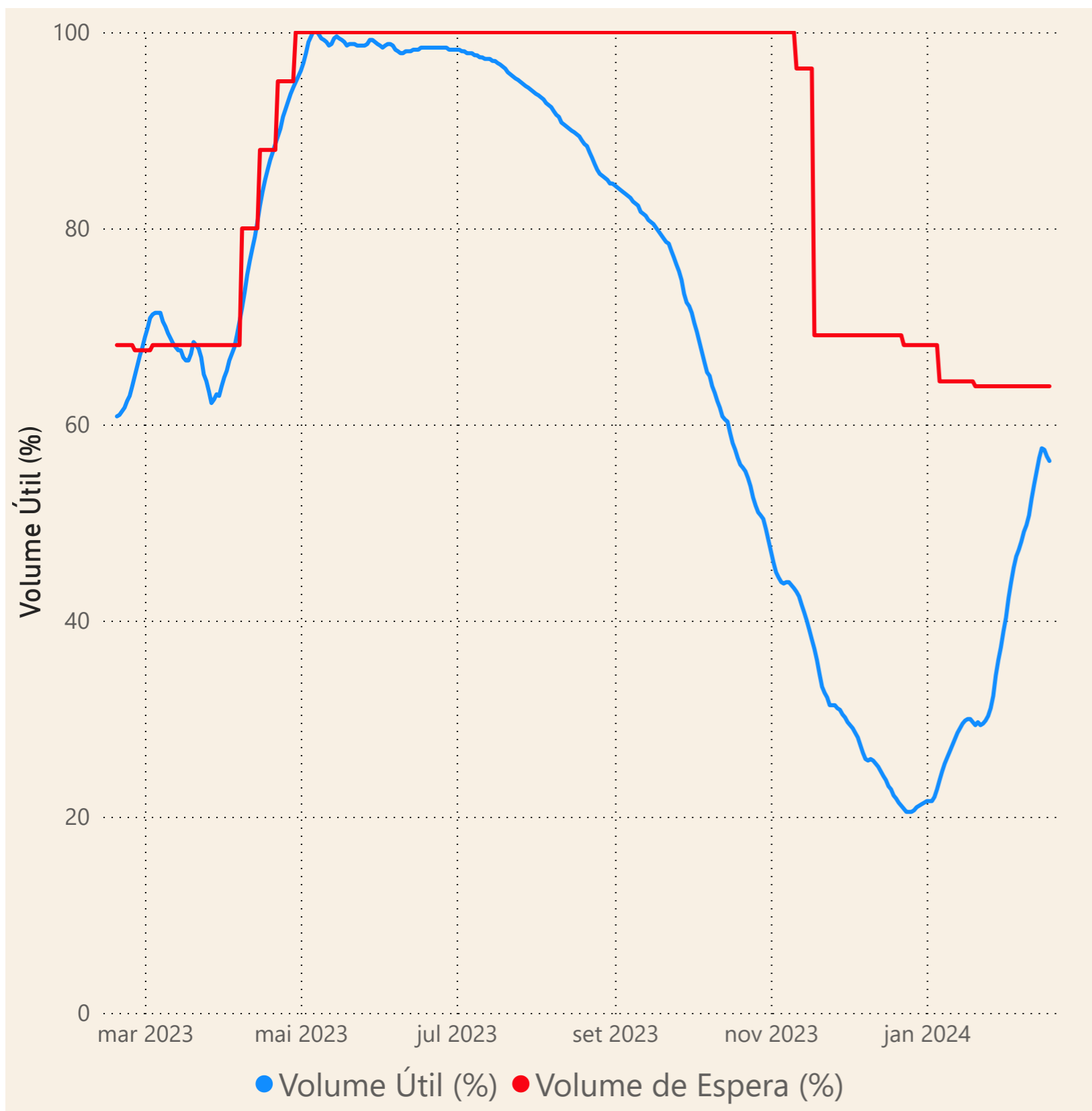
Rio Parnaíba



Fonte de dados: ONS e [HidroWeb](#)

Acompanhamento da Bacia do Rio Parnaíba

Operação da UHE Boa Esperança



Saiba mais sobre os termos técnicos da operação dos reservatórios no [Glossário do Sistema de Acompanhamento de Reservatórios - SAR da ANA](#)