



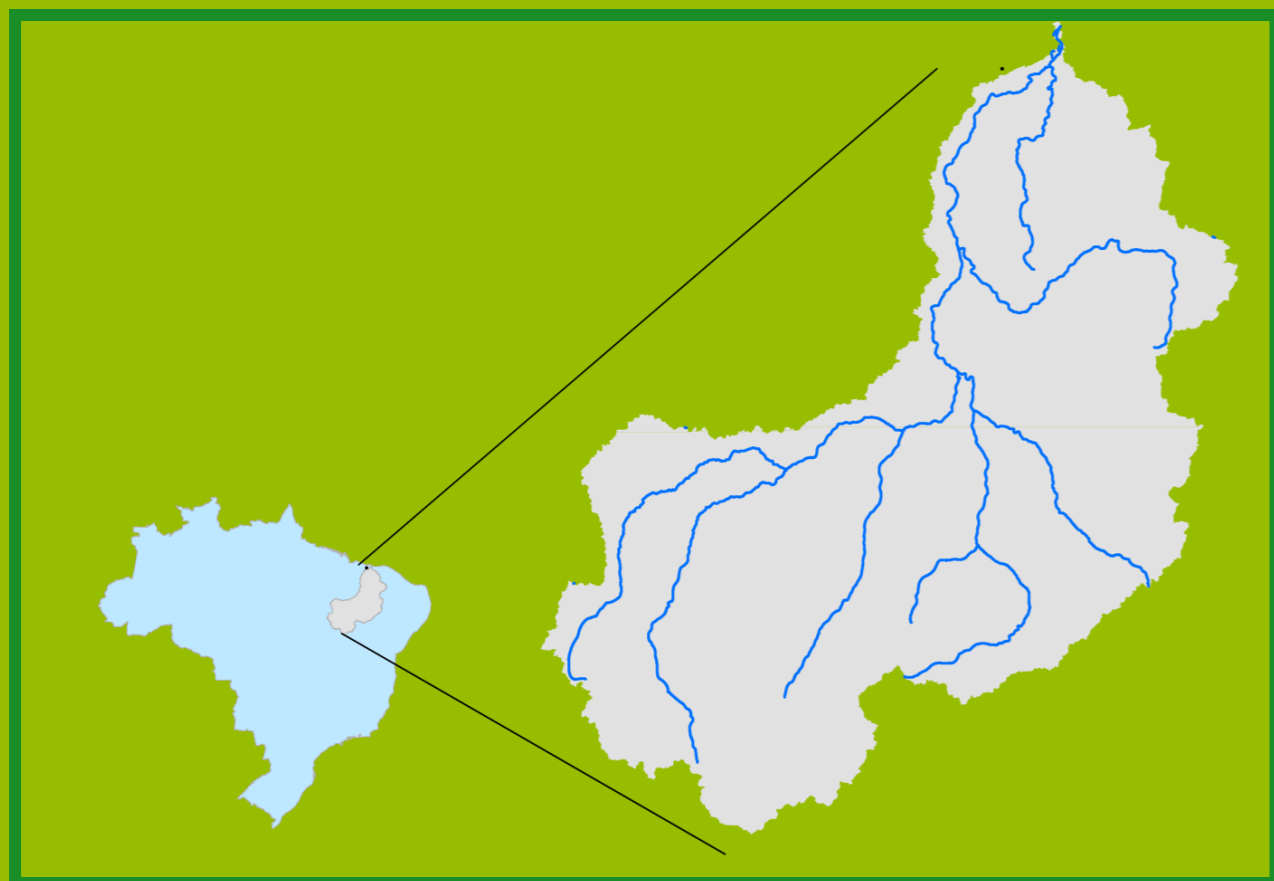
Gostaríamos de saber qual a sua opinião quanto a esse boletim.
Assim, você nos ajuda a melhorar os nossos produtos.
Basta clicar [aqui](#) e responder a 2 perguntas.
Obrigado!

Teresina-CHESF - 34690000

Data	Cota (m)	Vazão (m³/s)
23/11/2023	2,48	434
24/11/2023	2,35	395
25/11/2023	2,19	346
26/11/2023	2,21	353
27/11/2023	2,18	345

* Média do dia 27/11/23 até 08:45h

Localização da bacia do Rio Parnaíba



Legenda:



Usina Hidrelétrica



Estação fluviométrica

UHE Boa Esperança

Data	Vazão Afluente (m³/s)	Vazão Defluente (m³/s)	Volume Útil (%)
22/11/2023	221	360	32,64
23/11/2023	232	371	32,01
24/11/2023	262	401	31,38
25/11/2023	280	280	31,38
26/11/2023	271	271	31,38

Ribeiro Gonçalves - 34060000

Data	Cota (m)	Vazão (m³/s)
23/11/2023	2,86	149
24/11/2023	2,87	152
25/11/2023	2,94	162
26/11/2023	2,89	154
27/11/2023	2,86	149

* Média do dia 27/11/23 até 08:45h

Teresina



Rio Poti

Prata do Piauí - 34770000

Data	Cota (m)	Vazão (m³/s)
23/11/2023	0,19	1
24/11/2023	0,13	1
25/11/2023	0,10	1
26/11/2023	0,08	0
27/11/2023	0,08	0

* Média do dia 27/11/23 até 08:15h



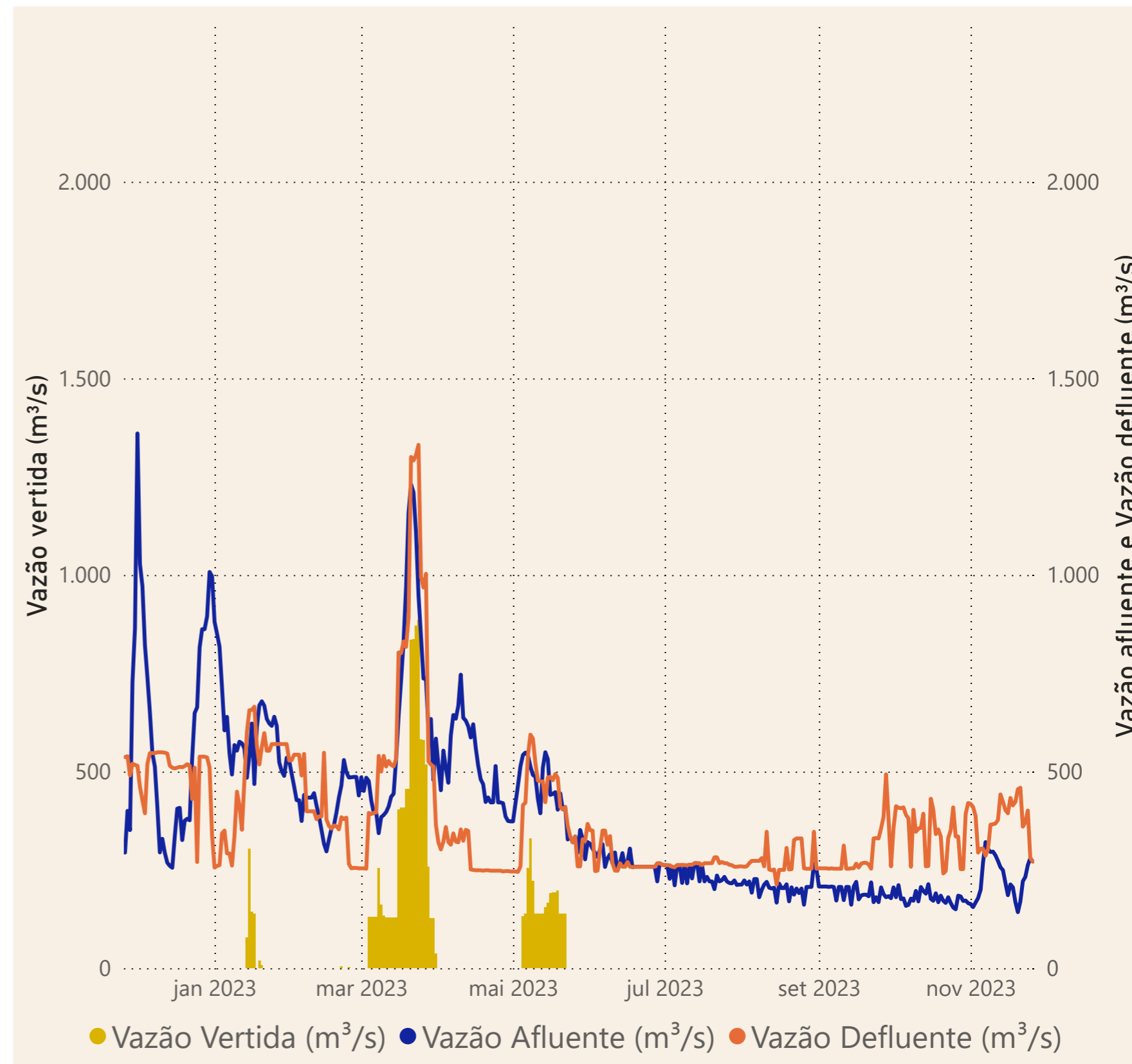
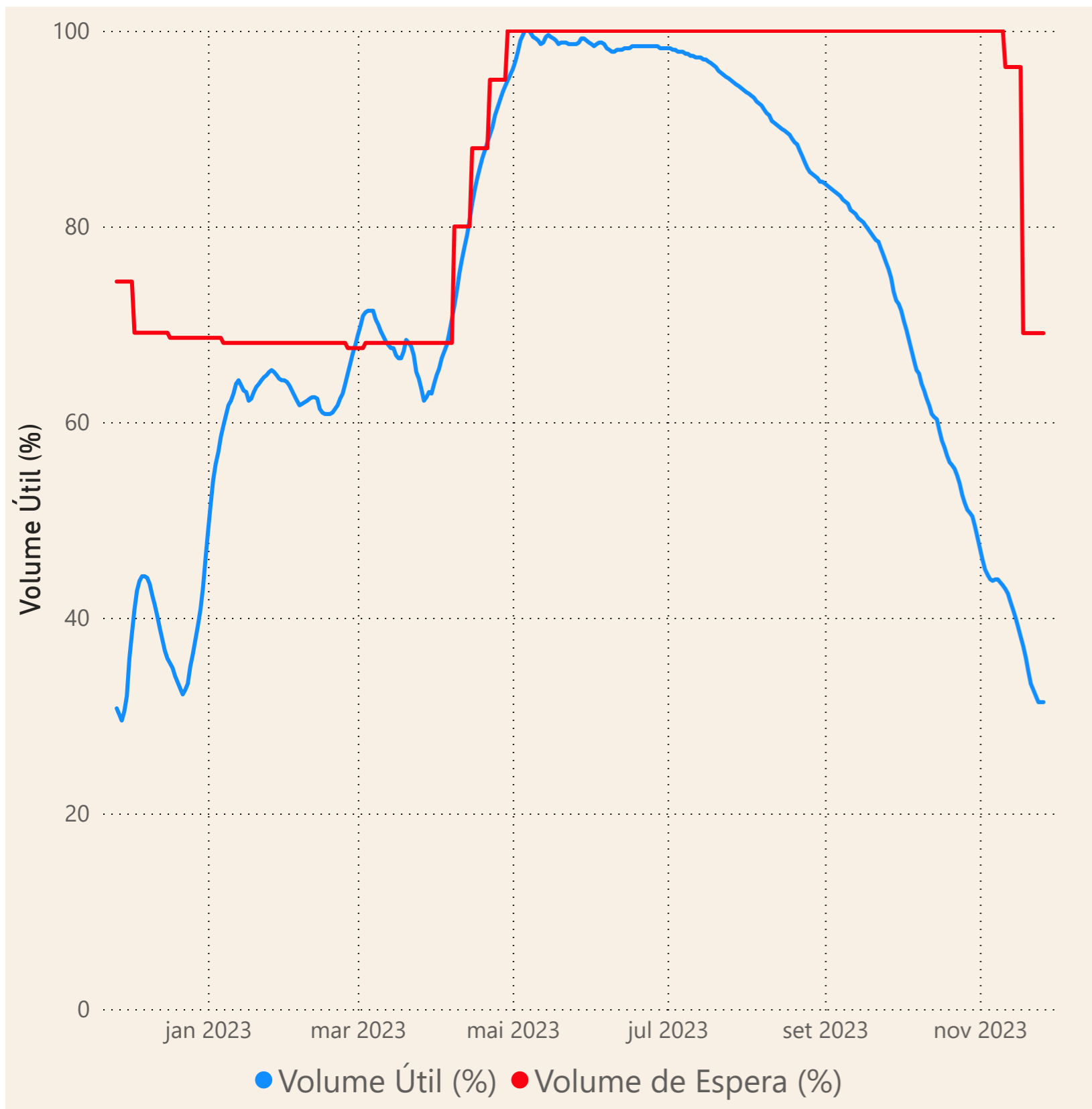
Rio Parnaíba



Fonte de dados: ONS e [HidroWeb](#)

Acompanhamento da Bacia do Rio Parnaíba

Operação da UHE Boa Esperança



Saiba mais sobre os termos técnicos da operação dos reservatórios no [Glossário do Sistema de Acompanhamento de Reservatórios - SAR da ANA](#)