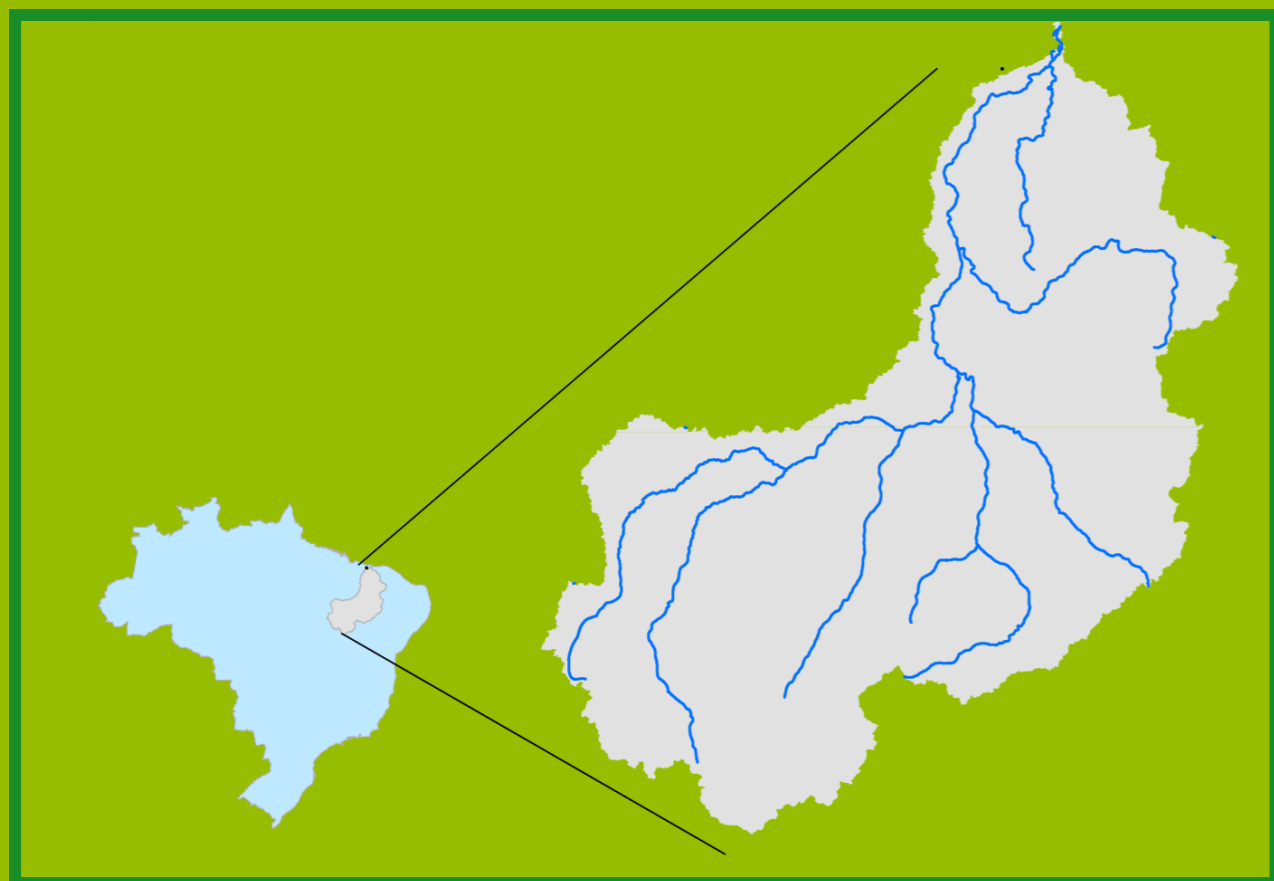




Gostaríamos de saber qual a sua opinião quanto a esse boletim.
Assim, você nos ajuda a melhorar os nossos produtos.
Basta clicar [aqui](#) e responder a 2 perguntas.
Obrigado!

Localização da bacia do Rio Parnaíba



Legenda:



Usina Hidrelétrica



Estação fluviométrica

Teresina-CHESF - 34690000

Data	Cota (m)	Vazão (m³/s)
01/02/2024	2,48	435
02/02/2024	2,29	375
03/02/2024	2,29	376
04/02/2024	2,24	360
05/02/2024	2,04	305

* Média do dia 05/02/24 até 08:45h

UHE Boa Esperança

Data	Vazão Afluente (m³/s)	Vazão Defluente (m³/s)	Volume Útil (%)
31/01/2024	693	334	38,91
01/02/2024	657	344	40,32
02/02/2024	700	260	42,31
03/02/2024	616	257	43,93
04/02/2024	581	257	45,40

Ribeiro Gonçalves - 34060000

Data	Cota (m)	Vazão (m³/s)
01/02/2024	3,89	332
02/02/2024	3,65	286
03/02/2024	3,56	270
04/02/2024	3,47	251
05/02/2024	3,36	232

* Média do dia 05/02/24 até 08:45h

Teresina



Rio Poti

Prata do Piauí - 34770000

Data	Cota (m)	Vazão (m³/s)
01/02/2024	0,56	7
02/02/2024	0,47	5
03/02/2024	0,41	4
04/02/2024	0,37	3
05/02/2024	0,36	3

* Média do dia 05/02/24 até 08:15h



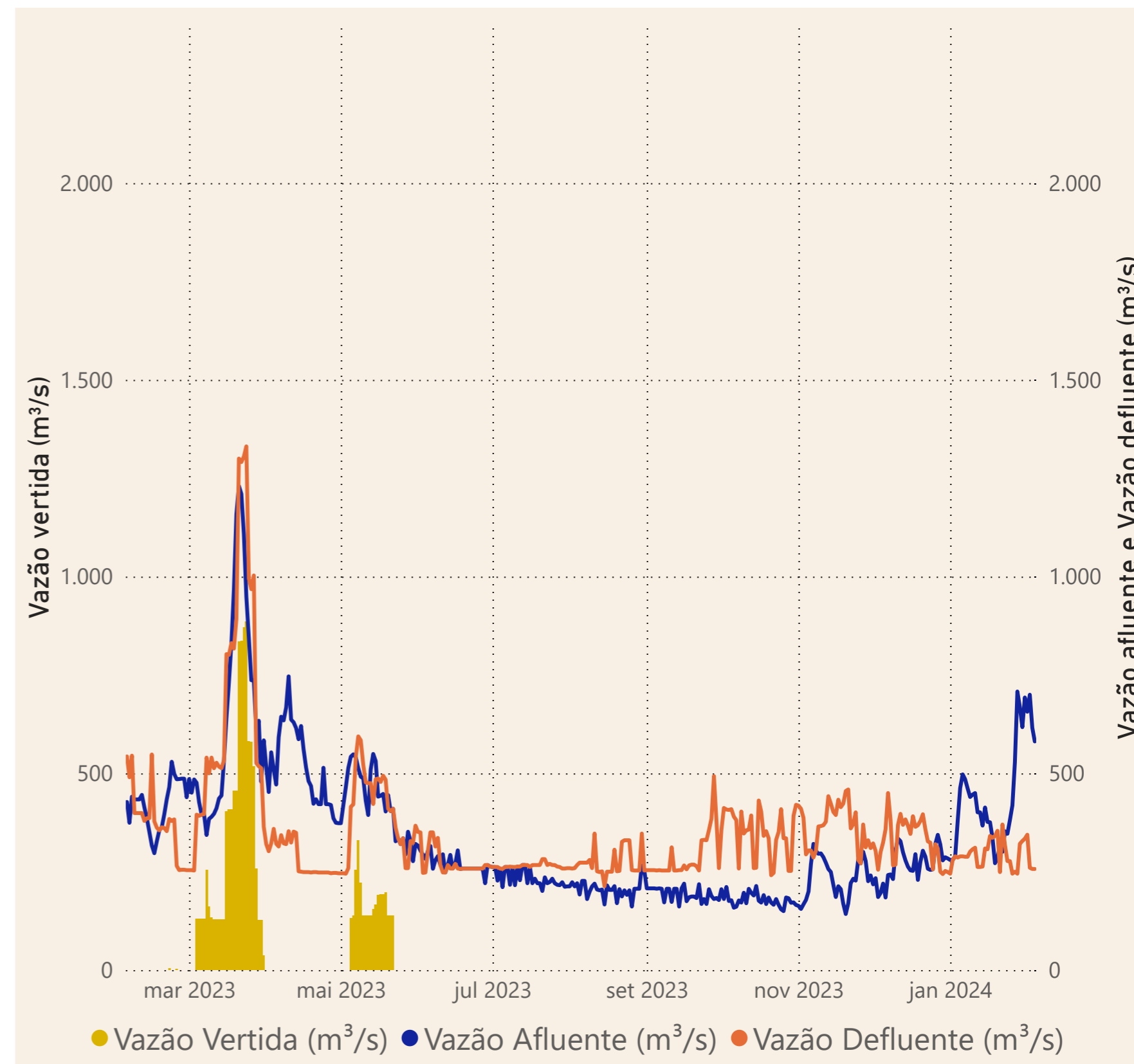
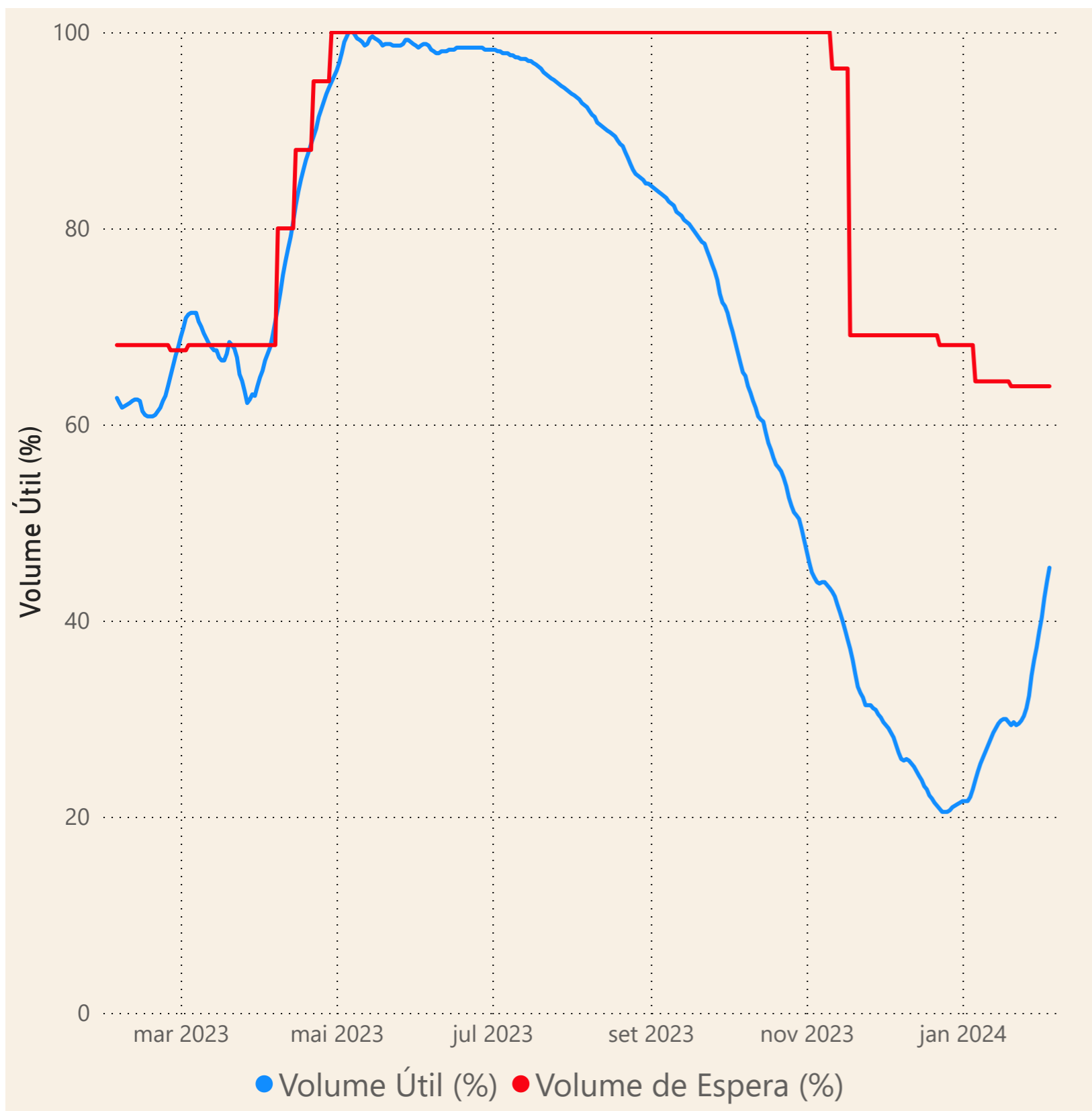
Rio Parnaíba



Fonte de dados: ONS e [HidroWeb](#)

Acompanhamento da Bacia do Rio Parnaíba

Operação da UHE Boa Esperança



Saiba mais sobre os termos técnicos da operação dos reservatórios no [Glossário do Sistema de Acompanhamento de Reservatórios - SAR da ANA](#)