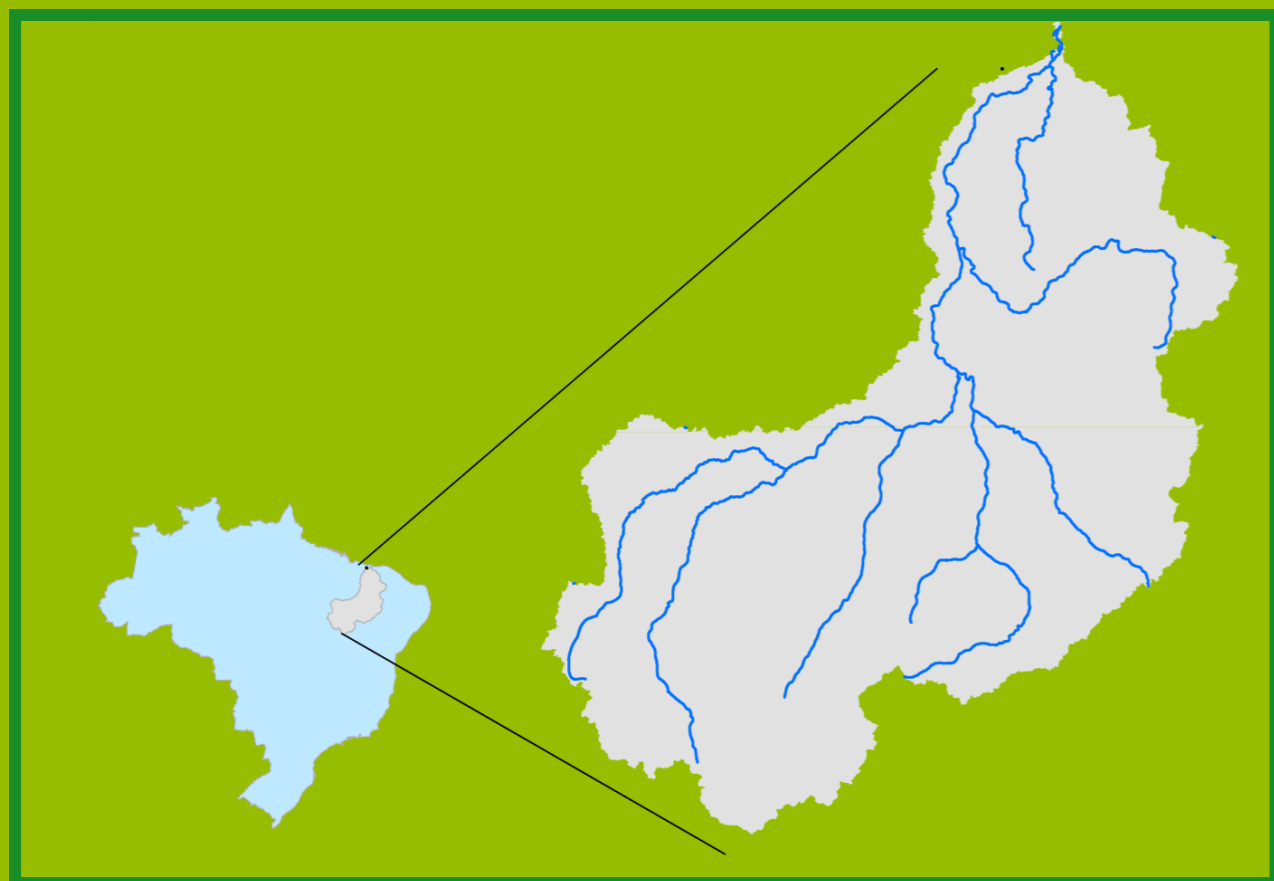




Gostaríamos de saber qual a sua opinião quanto a esse boletim.
Assim, você nos ajuda a melhorar os nossos produtos.
Basta clicar [aqui](#) e responder a 2 perguntas.
Obrigado!

Localização da bacia do Rio Parnaíba



Legenda:



Usina Hidrelétrica



Estação fluviométrica

Teresina-CHESF - 34690000

Data	Cota (m)	Vazão (m³/s)
12/01/2024	2,07	314
13/01/2024	2,25	363
14/01/2024	2,35	393
15/01/2024	2,17	341
16/01/2024	2,03	303

* Média do dia 16/01/24 até 09:45h

UHE Boa Esperança

Data	Vazão Afluente (m³/s)	Vazão Defluente (m³/s)	Volume Útil (%)
11/01/2024	450	311	27,30
12/01/2024	401	262	27,93
13/01/2024	401	262	28,56
14/01/2024	367	263	29,03
15/01/2024	413	309	29,50

Ribeiro Gonçalves - 34060000

Data	Cota (m)	Vazão (m³/s)
12/01/2024	3,12	190
13/01/2024	3,13	192
14/01/2024	3,14	194
15/01/2024	3,07	183
16/01/2024	3,06	181

* Média do dia 16/01/24 até 09:45h

Teresina



Rio Poti



Prata do Piauí - 34770000

Data	Cota (m)	Vazão (m³/s)
12/01/2024	0,90	27
13/01/2024	1,09	31
14/01/2024	1,27	43
15/01/2024	0,99	24
16/01/2024	0,80	14

* Média do dia 16/01/24 até 10:15h



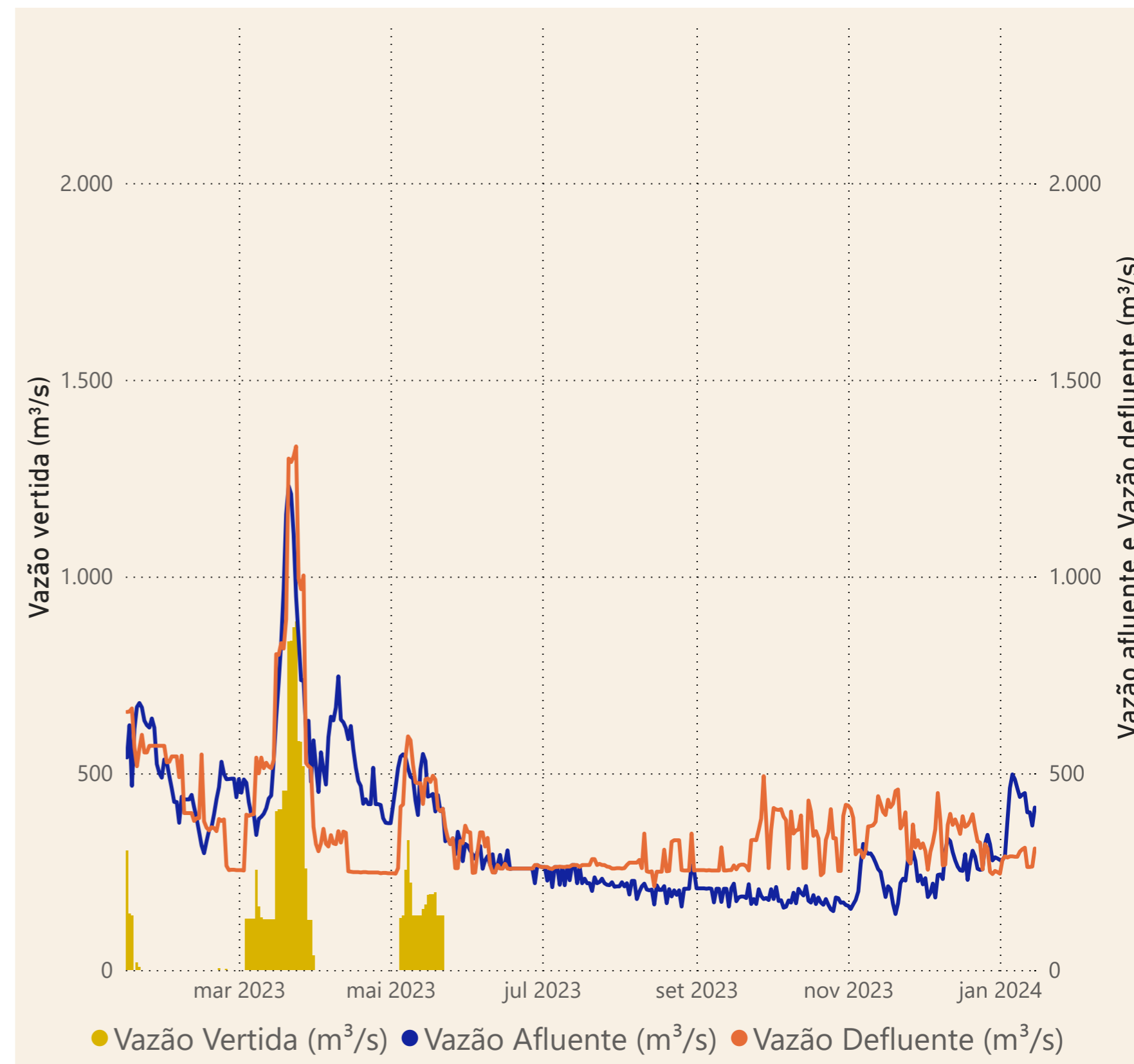
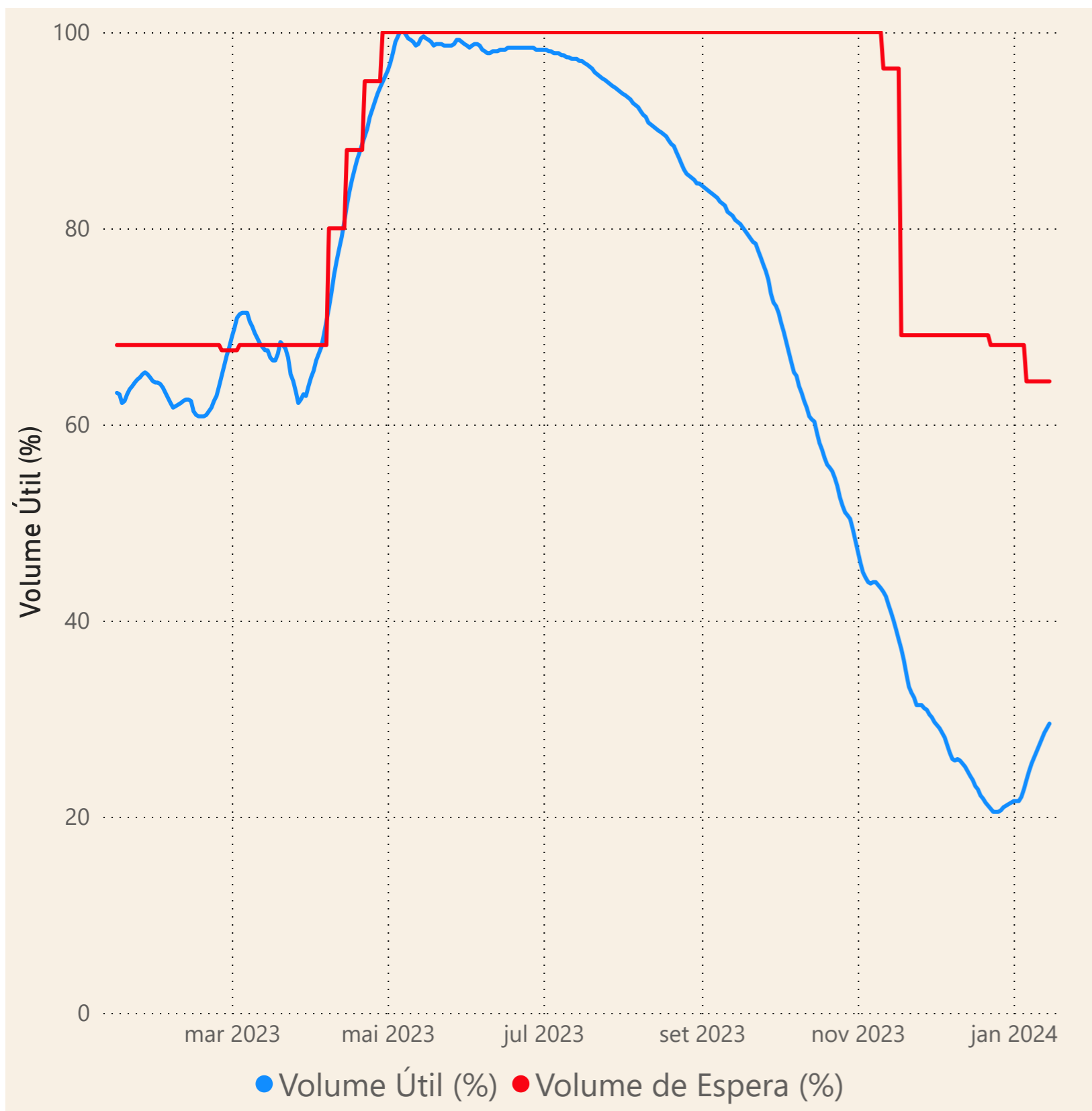
Rio Parnaíba



Fonte de dados: ONS e [HidroWeb](#)

Acompanhamento da Bacia do Rio Parnaíba

Operação da UHE Boa Esperança



Saiba mais sobre os termos técnicos da operação dos reservatórios no [Glossário do Sistema de Acompanhamento de Reservatórios - SAR da ANA](#)

Fonte de dados: ONS