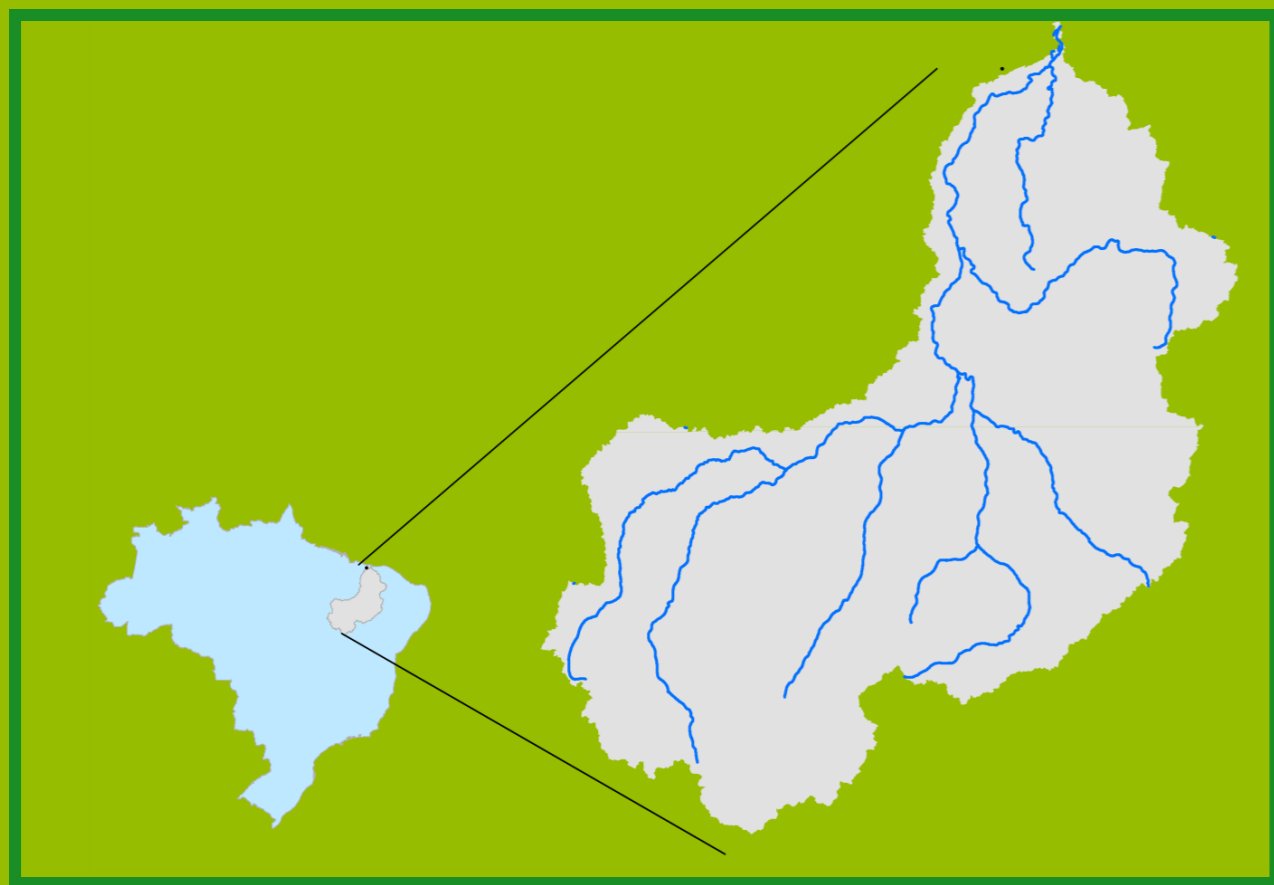




Gostaríamos de saber qual a sua opinião quanto a esse boletim.  
Assim, você nos ajuda a melhorar os nossos produtos.  
Basta clicar [aqui](#) e responder a 2 perguntas.  
Obrigado!

## Localização da bacia do Rio Parnaíba



Legenda:



Usina Hidrelétrica



Estação fluviométrica

### Teresina-CHESF - 34690000

Data	Cota (m)	Vazão (m³/s)
06/01/2024	2,07	313
07/01/2024	2,08	316
08/01/2024	2,07	313
09/01/2024	2,21	351
10/01/2024	2,19	348

\* Média do dia 10/01/24 até 08:45h

### UHE Boa Esperança

Data	Vazão Afluente (m³/s)	Vazão Defluente (m³/s)	Volume Útil (%)
05/01/2024	428	289	22,65
06/01/2024	428	289	23,27
07/01/2024	624	288	24,79
08/01/2024	392	288	25,26
09/01/2024	440	301	25,89

### Ribeiro Gonçalves - 34060000

Data	Cota (m)	Vazão (m³/s)
06/01/2024	3,34	229
07/01/2024	3,25	212
08/01/2024	3,23	209
09/01/2024	3,17	198
10/01/2024	3,12	190

\* Média do dia 10/01/24 até 08:45h

### Teresina



Rio Poti

### Prata do Piauí - 34770000

Data	Cota (m)	Vazão (m³/s)
06/01/2024	0,73	12
07/01/2024	0,86	20
08/01/2024	1,56	67
09/01/2024	1,04	27
10/01/2024	0,77	13

\* Média do dia 10/01/24 até 09:15h



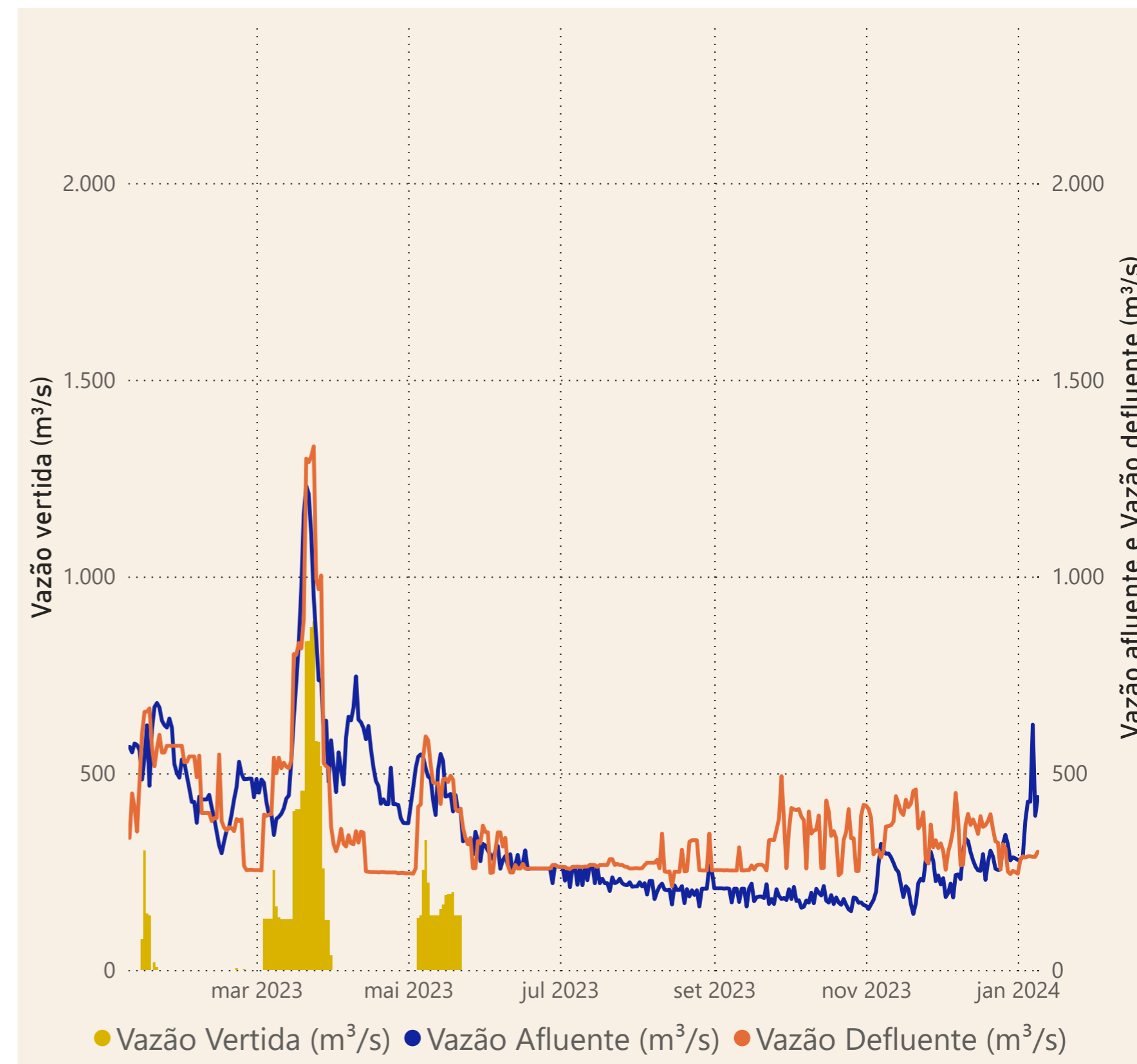
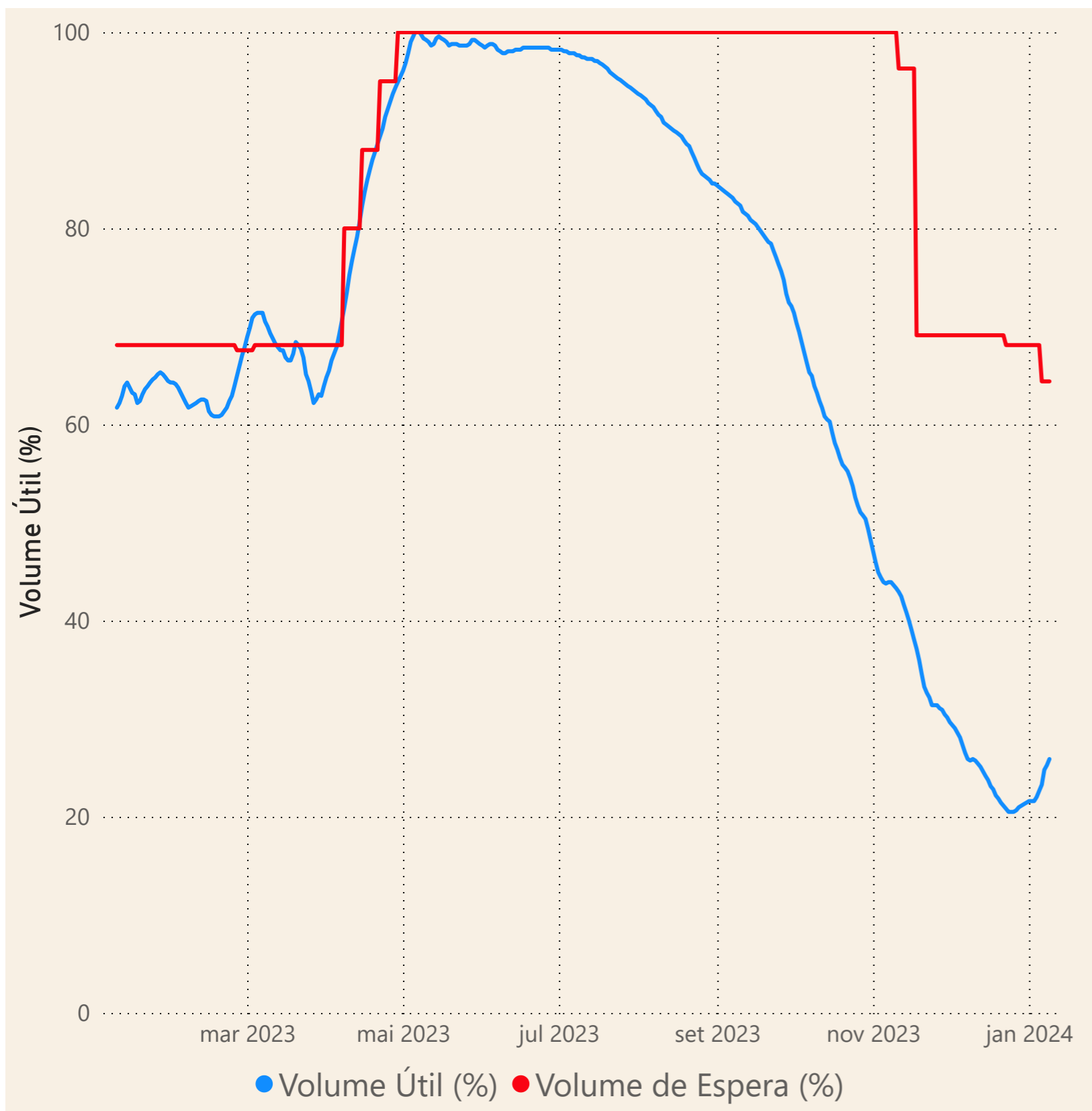
Rio Parnaíba



Fonte de dados: ONS e [HidroWeb](#)

# Acompanhamento da Bacia do Rio Parnaíba

## Operação da UHE Boa Esperança



Saiba mais sobre os termos técnicos da operação dos reservatórios no [Glossário do Sistema de Acompanhamento de Reservatórios - SAR da ANA](#)