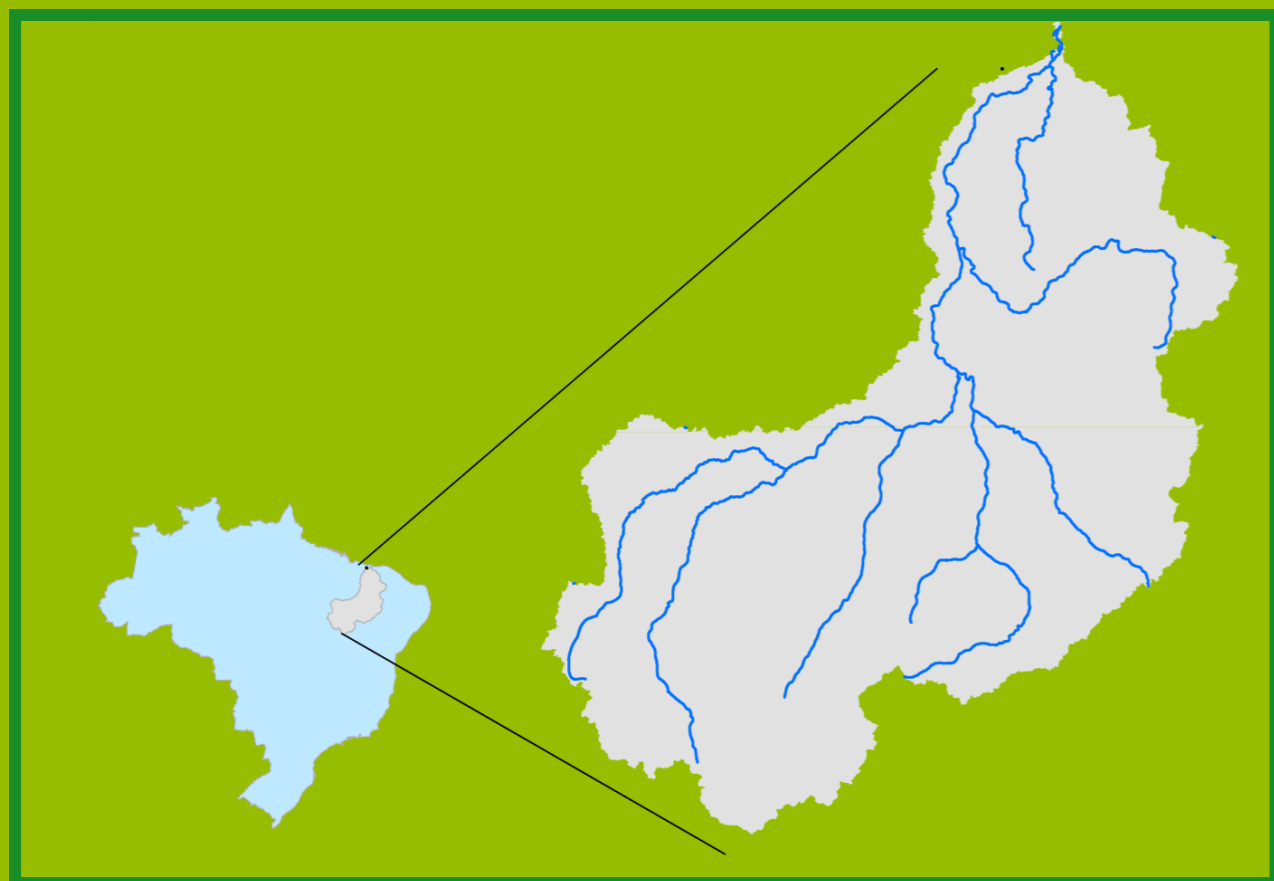




Gostaríamos de saber qual a sua opinião quanto a esse boletim.
Assim, você nos ajuda a melhorar os nossos produtos.
Basta clicar [aqui](#) e responder a 2 perguntas.
Obrigado!

Localização da bacia do Rio Parnaíba



Legenda:



Usina Hidrelétrica



Estação fluviométrica

Teresina-CHESF - 34690000

Data	Cota (m)	Vazão (m³/s)
04/01/2024	1,83	253
05/01/2024	1,97	289
06/01/2024	2,07	313
07/01/2024	2,08	316
08/01/2024	2,03	303

* Média do dia 08/01/24 até 09:45h

UHE Boa Esperança

Data	Vazão Afluente (m³/s)	Vazão Defluente (m³/s)	Volume Útil (%)
03/01/2024	289	289	21,60
04/01/2024	379	286	22,02
05/01/2024	428	289	22,65
06/01/2024	428	289	23,27
07/01/2024	624	288	24,79

Ribeiro Gonçalves - 34060000

Data	Cota (m)	Vazão (m³/s)
04/01/2024	3,60	278
05/01/2024	3,50	257
06/01/2024	3,34	229
07/01/2024	3,25	212
08/01/2024	3,25	212

* Média do dia 08/01/24 até 09:45h

Teresina



Rio Poti

Prata do Piauí - 34770000

Data	Cota (m)	Vazão (m³/s)
04/01/2024	0,78	16
05/01/2024	1,07	28
06/01/2024	0,73	12
07/01/2024	0,86	20
08/01/2024	1,49	60

* Média do dia 08/01/24 até 09:15h



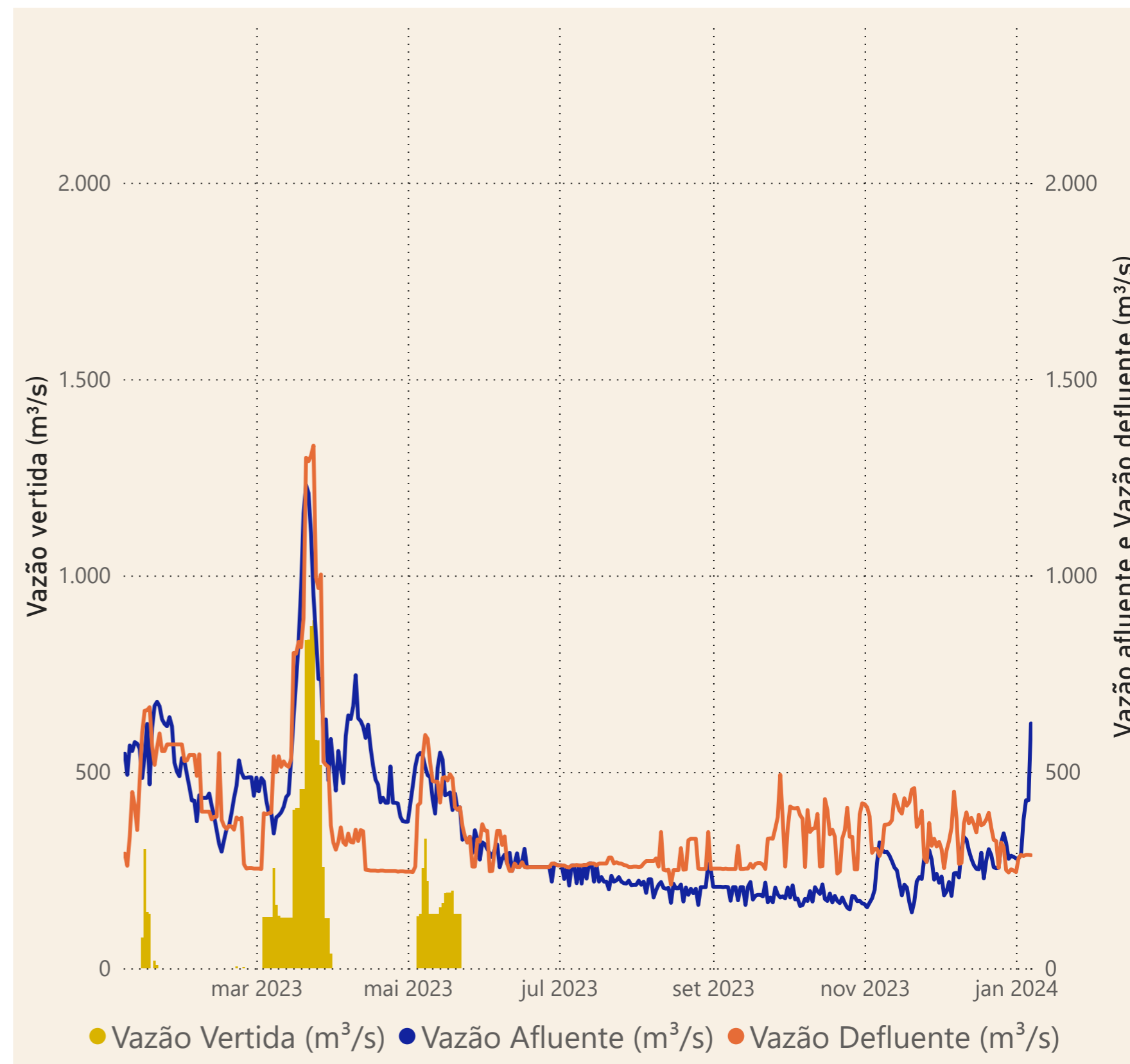
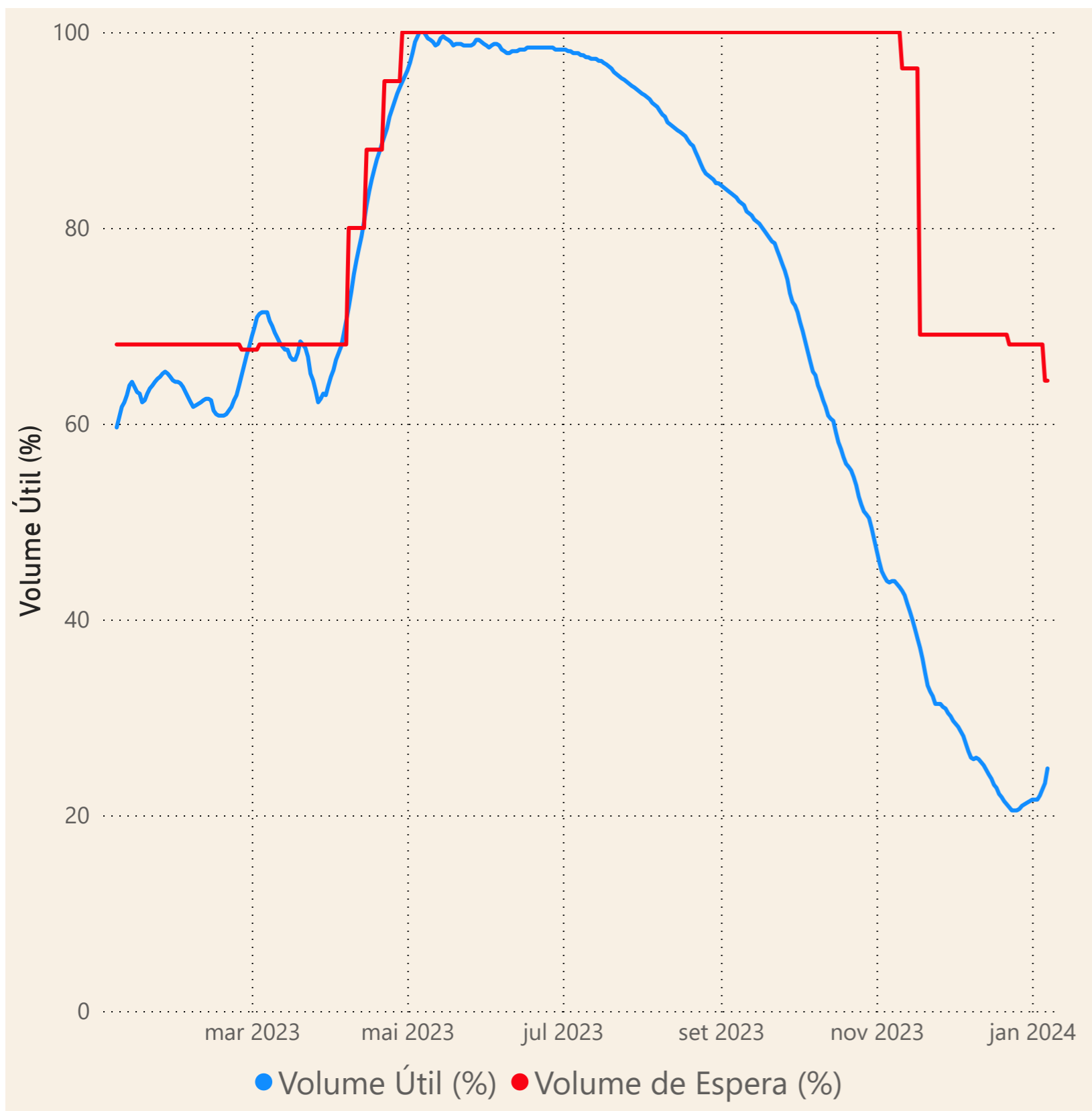
Rio Parnaíba



Fonte de dados: ONS e [HidroWeb](#)

Acompanhamento da Bacia do Rio Parnaíba

Operação da UHE Boa Esperança



Saiba mais sobre os termos técnicos da operação dos reservatórios no [Glossário do Sistema de Acompanhamento de Reservatórios - SAR da ANA](#)