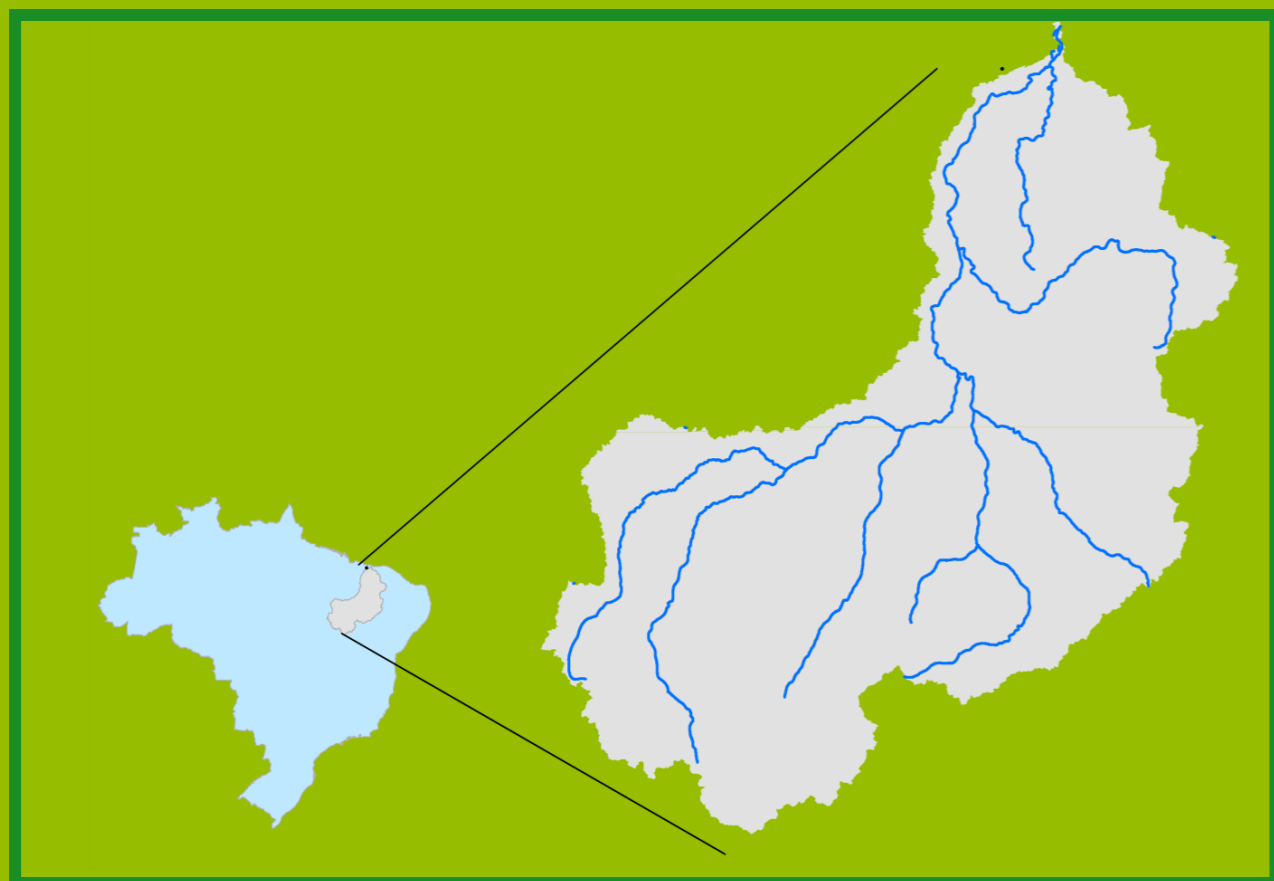




Gostaríamos de saber qual a sua opinião quanto a esse boletim.
Assim, você nos ajuda a melhorar os nossos produtos.
Basta clicar [aqui](#) e responder a 2 perguntas.
Obrigado!

Localização da bacia do Rio Parnaíba



Legenda:



Usina Hidrelétrica



Estação fluviométrica

Teresina-CHESF - 34690000

Data	Cota (m)	Vazão (m³/s)
01/01/2024	1,79	244
02/01/2024	1,78	243
03/01/2024	1,82	252
04/01/2024	1,83	253
05/01/2024	1,95	282

* Média do dia 05/01/24 até 14:45h

UHE Boa Esperança

Data	Vazão Afluente (m³/s)	Vazão Defluente (m³/s)	Volume Útil (%)
31/12/2023	284	249	21,44
01/01/2024	280	245	21,60
02/01/2024	280	280	21,60
03/01/2024	289	289	21,60
04/01/2024	379	286	22,02

Ribeiro Gonçalves - 34060000

Data	Cota (m)	Vazão (m³/s)
01/01/2024	2,84	147
02/01/2024	2,87	151
03/01/2024	3,03	177
04/01/2024	3,60	278
05/01/2024	3,57	271

* Média do dia 05/01/24 até 14:45h

Teresina



Rio Poti

Prata do Piauí - 34770000

Data	Cota (m)	Vazão (m³/s)
01/01/2024	0,40	4
02/01/2024	0,61	8
03/01/2024	0,59	8
04/01/2024	0,78	16
05/01/2024	1,14	32

* Média do dia 05/01/24 até 14:15h



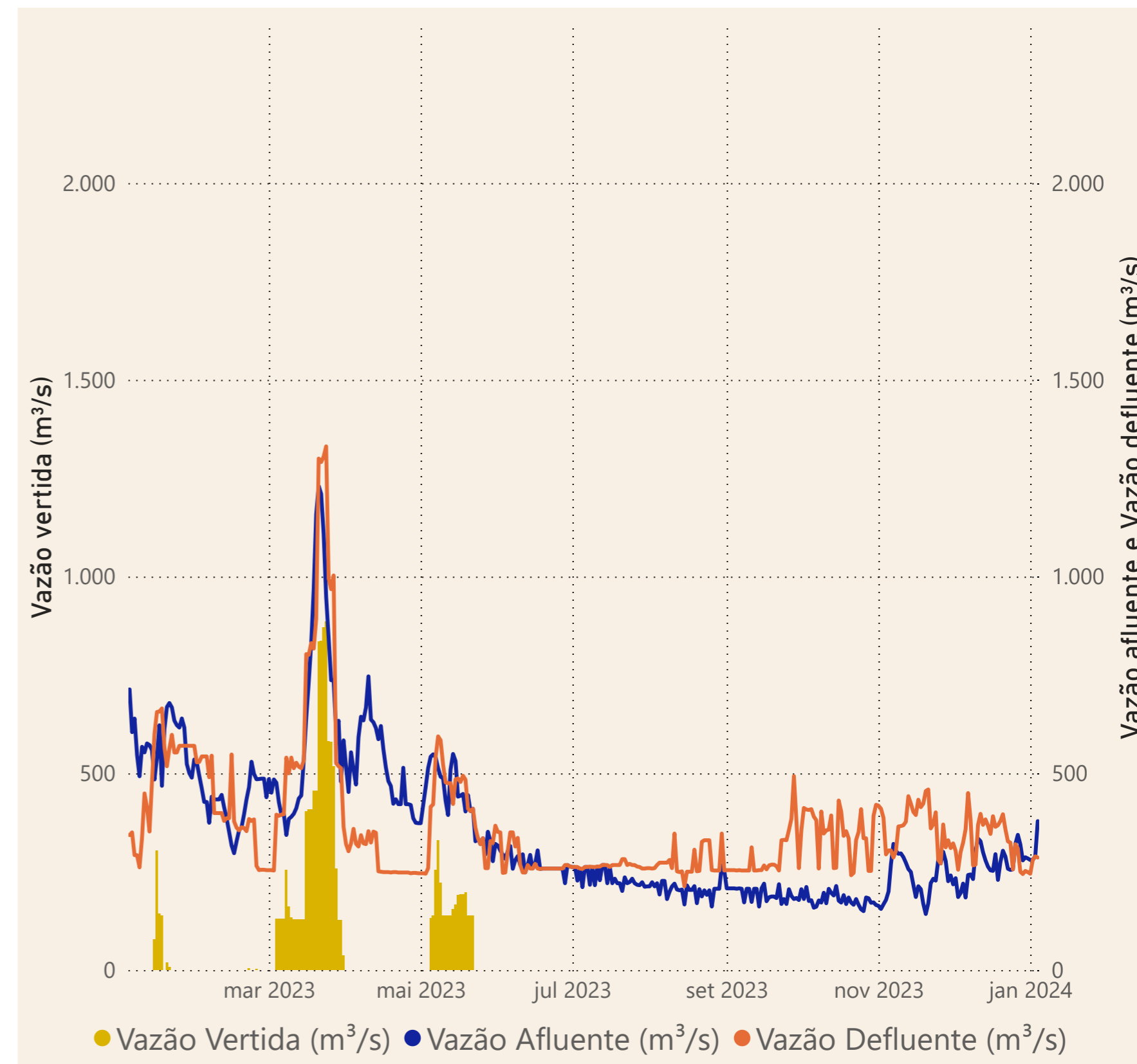
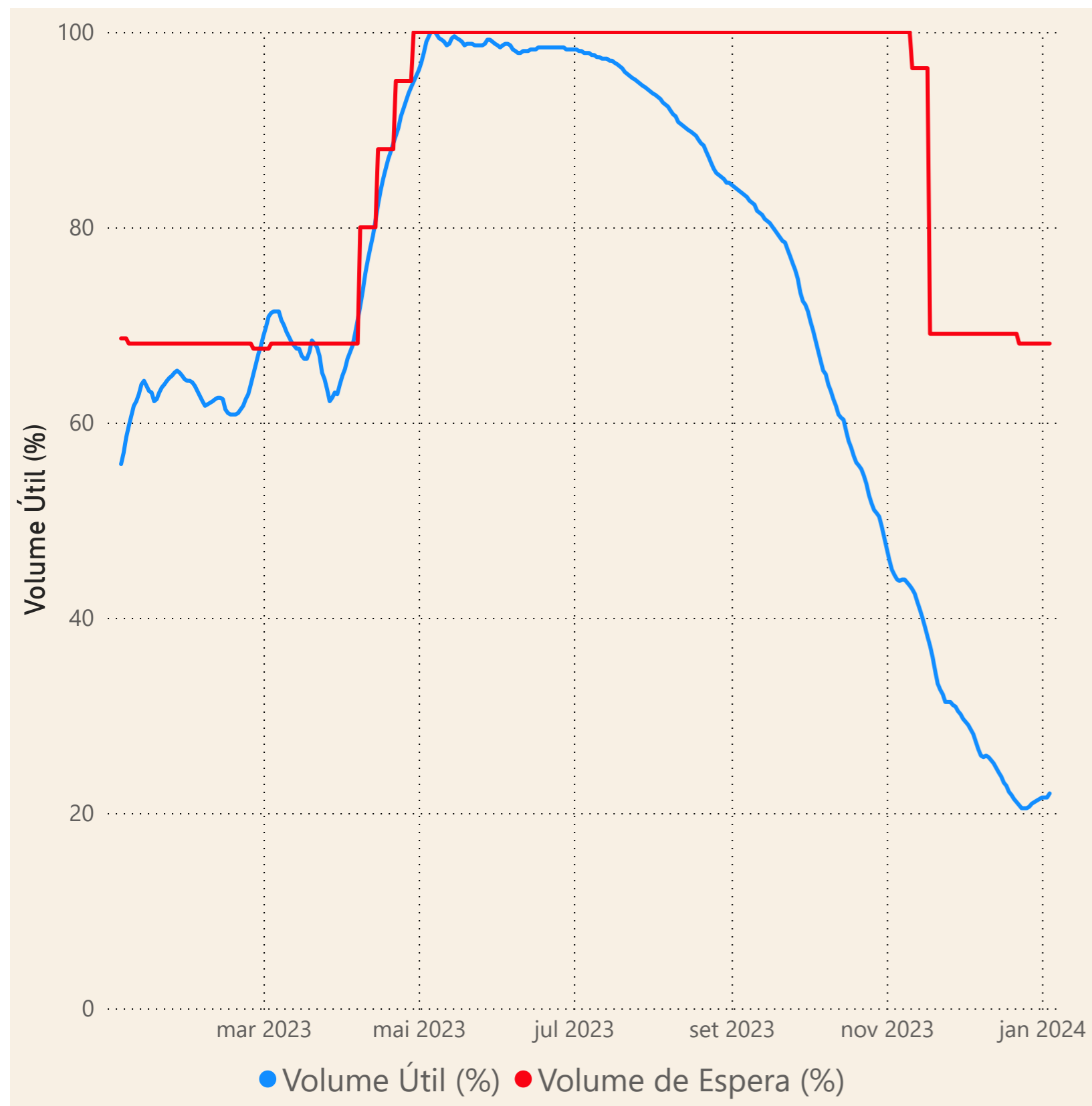
Rio Parnaíba



Fonte de dados: ONS e [HidroWeb](#)

Acompanhamento da Bacia do Rio Parnaíba

Operação da UHE Boa Esperança



Saiba mais sobre os termos técnicos da operação dos reservatórios no [Glossário do Sistema de Acompanhamento de Reservatórios - SAR da ANA](#)