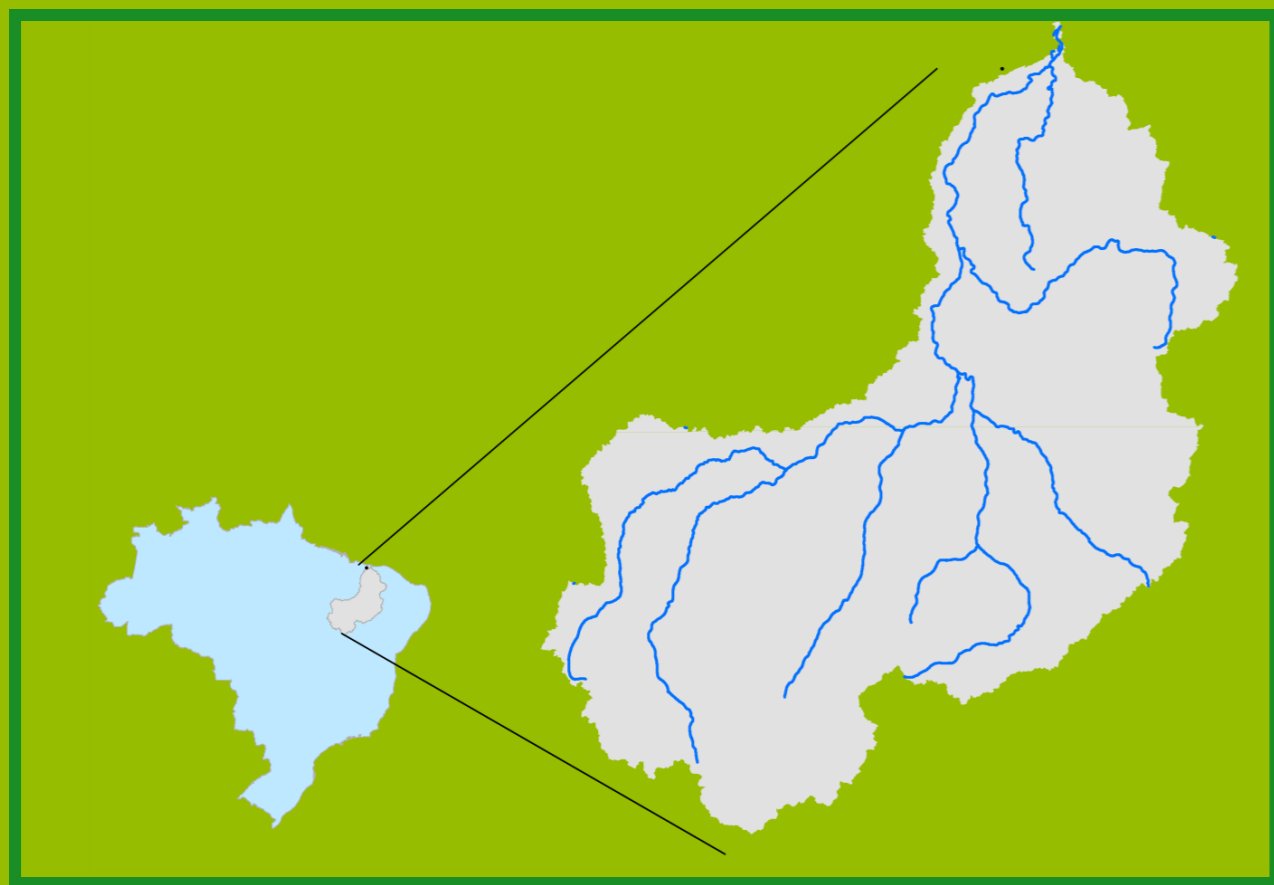




Gostaríamos de saber qual a sua opinião quanto a esse boletim.
Assim, você nos ajuda a melhorar os nossos produtos.
Basta clicar [aqui](#) e responder a 2 perguntas.
Obrigado!

Localização da bacia do Rio Parnaíba



Legenda:



Usina Hidrelétrica



Estação fluviométrica

Teresina-CHESF - 34690000

Data	Cota (m)	Vazão (m³/s)
30/12/2023	2,14	334
31/12/2023	1,96	286
01/01/2024	1,79	244
02/01/2024	1,78	242
03/01/2024	1,79	245

* Média do dia 03/01/24 até 13:45h

UHE Boa Esperança

Data	Vazão Afluente (m³/s)	Vazão Defluente (m³/s)	Volume Útil (%)
29/12/2023	279	244	21,13
30/12/2023	287	252	21,29
31/12/2023	284	249	21,44
01/01/2024	280	245	21,60
02/01/2024	280	280	21,60

Ribeiro Gonçalves - 34060000

Data	Cota (m)	Vazão (m³/s)
30/12/2023	2,83	146
31/12/2023	2,86	150
01/01/2024	2,84	147
02/01/2024	2,87	151
03/01/2024	3,03	175

* Média do dia 03/01/24 até 13:45h

Teresina



Rio Poti

Prata do Piauí - 34770000

Data	Cota (m)	Vazão (m³/s)
30/12/2023	0,21	1
31/12/2023	0,35	3
01/01/2024	0,40	4
02/01/2024	0,61	8
03/01/2024	0,62	9

* Média do dia 03/01/24 até 13:15h



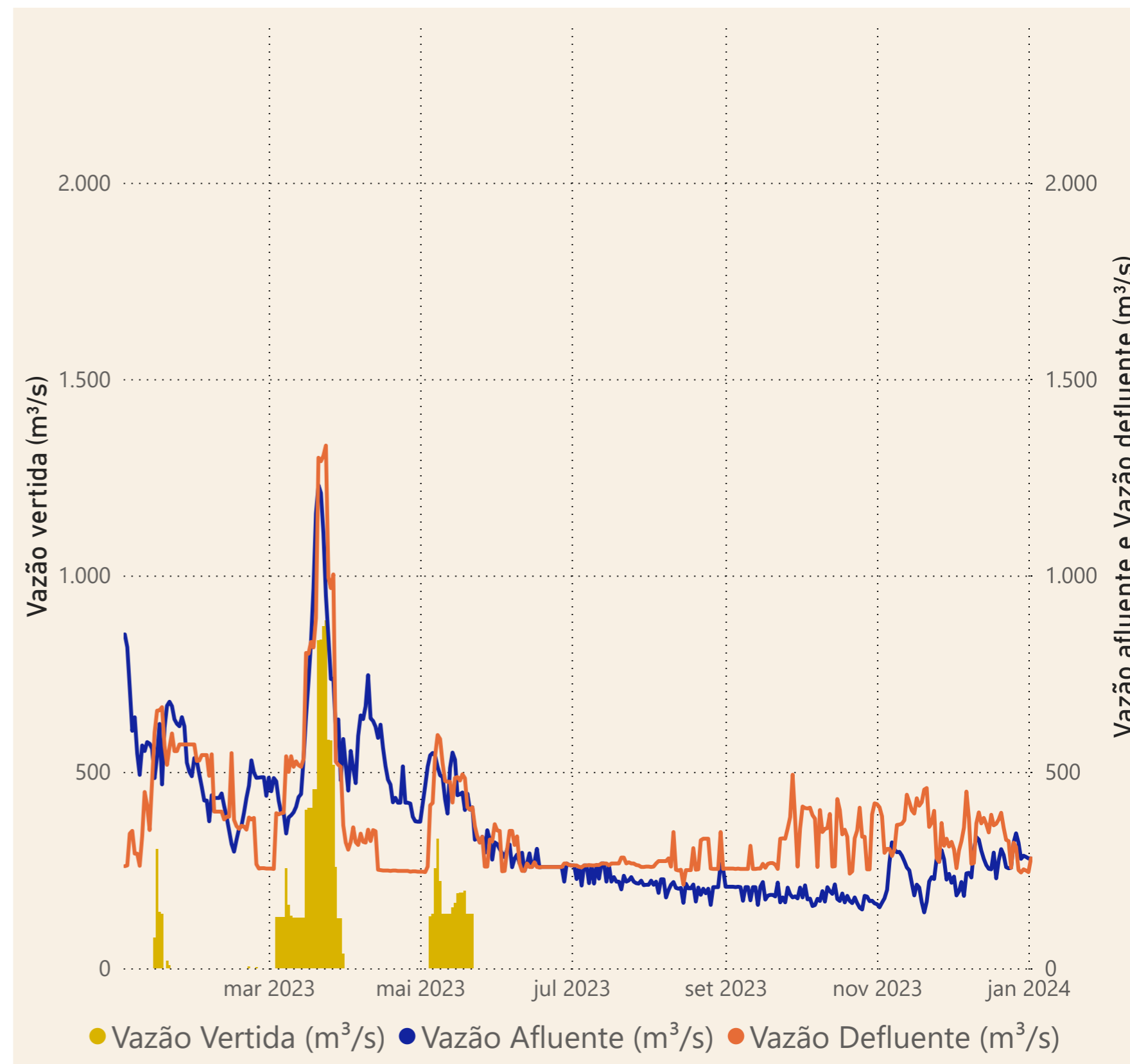
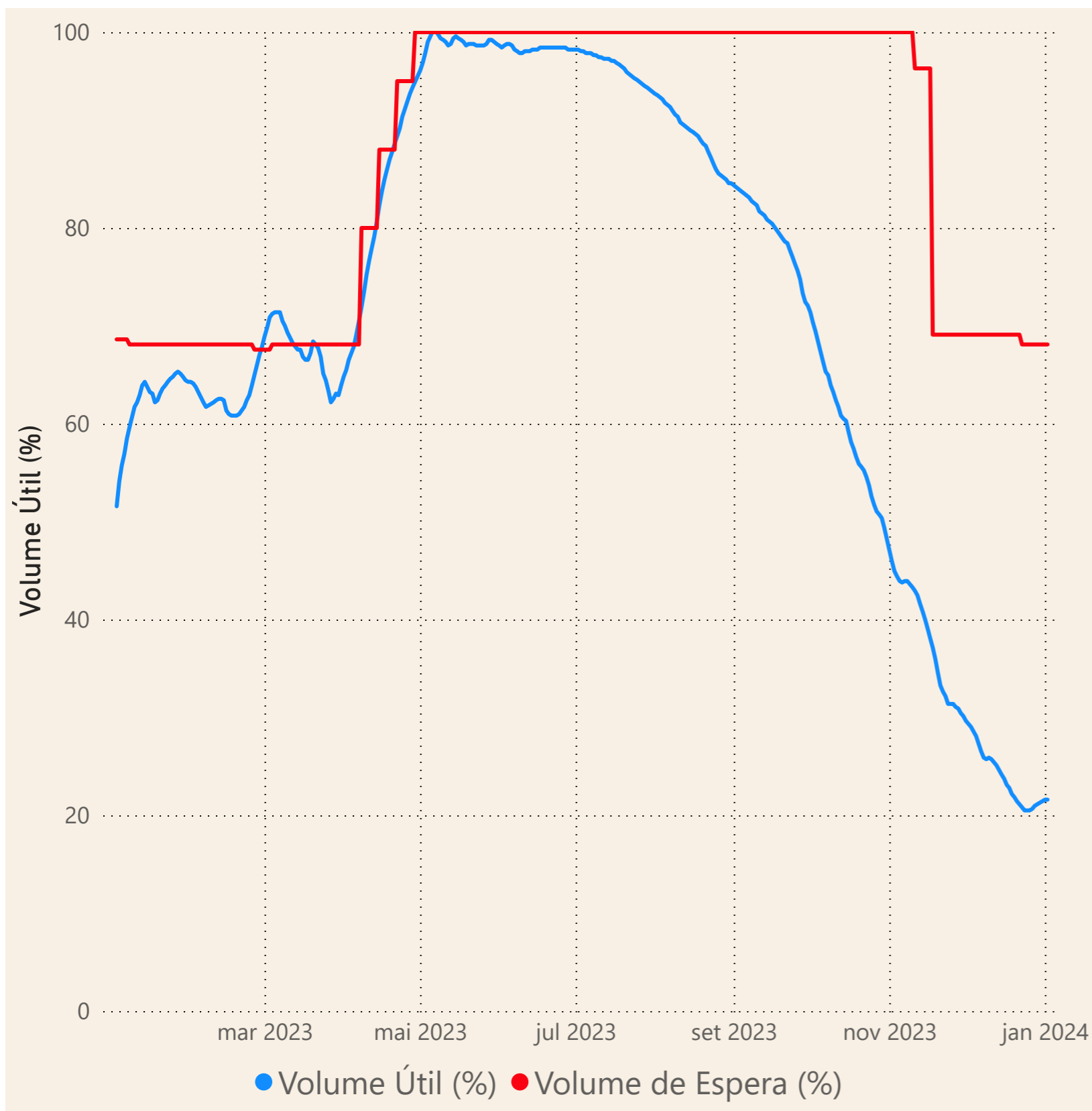
Rio Parnaíba



Fonte de dados: ONS e [HidroWeb](#)

Acompanhamento da Bacia do Rio Parnaíba

Operação da UHE Boa Esperança



Saiba mais sobre os termos técnicos da operação dos reservatórios no [Glossário do Sistema de Acompanhamento de Reservatórios - SAR da ANA](#)