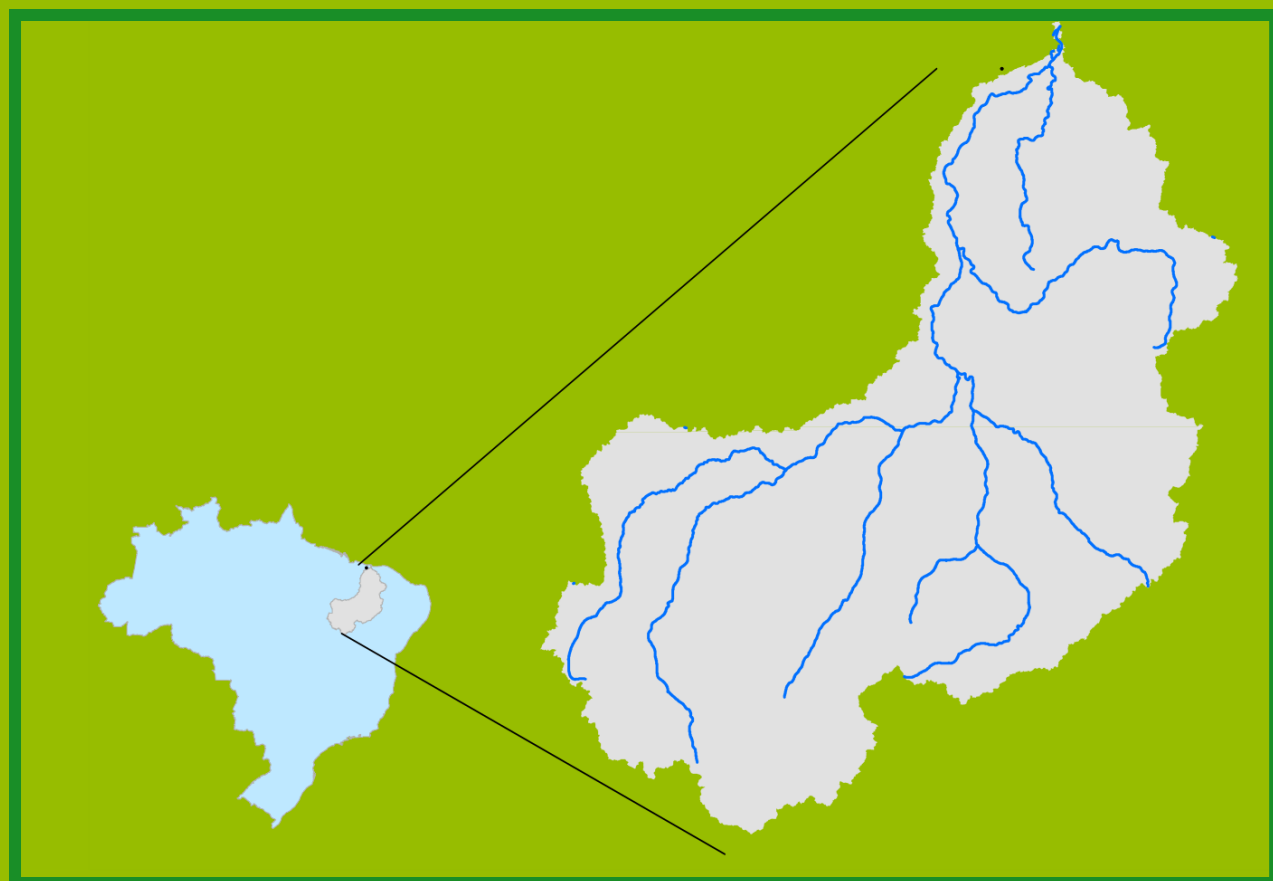




Gostaríamos de saber qual a sua opinião quanto a esse boletim.
Assim, você nos ajuda a melhorar os nossos produtos.
Basta clicar [aqui](#) e responder a 2 perguntas.
Obrigado!

Localização da bacia do Rio Parnaíba



Legenda:



Usina Hidrelétrica



Estação fluviométrica

Teresina-CHESF - 34690000

Data	Cota (m)	Vazão (m³/s)
19/11/2023	2,28	373
20/11/2023	2,37	401
21/11/2023	2,33	386
22/11/2023	2,47	431
23/11/2023	2,49	436

* Média do dia 23/11/23 até 12:45h

UHE Boa Esperança

Data	Vazão Afluente (m³/s)	Vazão Defluente (m³/s)	Volume Útil (%)
18/11/2023	206	414	37,13
19/11/2023	168	423	35,98
20/11/2023	143	455	34,57
21/11/2023	170	459	33,26
22/11/2023	221	360	32,64

Ribeiro Gonçalves - 34060000

Data	Cota (m)	Vazão (m³/s)
19/11/2023	2,71	128
20/11/2023	2,76	136
21/11/2023	2,79	140
22/11/2023	2,84	147
23/11/2023	2,85	149

* Média do dia 23/11/23 até 12:45h

Teresina



Rio Poti

Prata do Piauí - 34770000

Data	Cota (m)	Vazão (m³/s)
19/11/2023	0,06	0
20/11/2023	0,06	0
21/11/2023	0,08	0
22/11/2023	0,19	1
23/11/2023	0,21	1

* Média do dia 23/11/23 até 12:15h



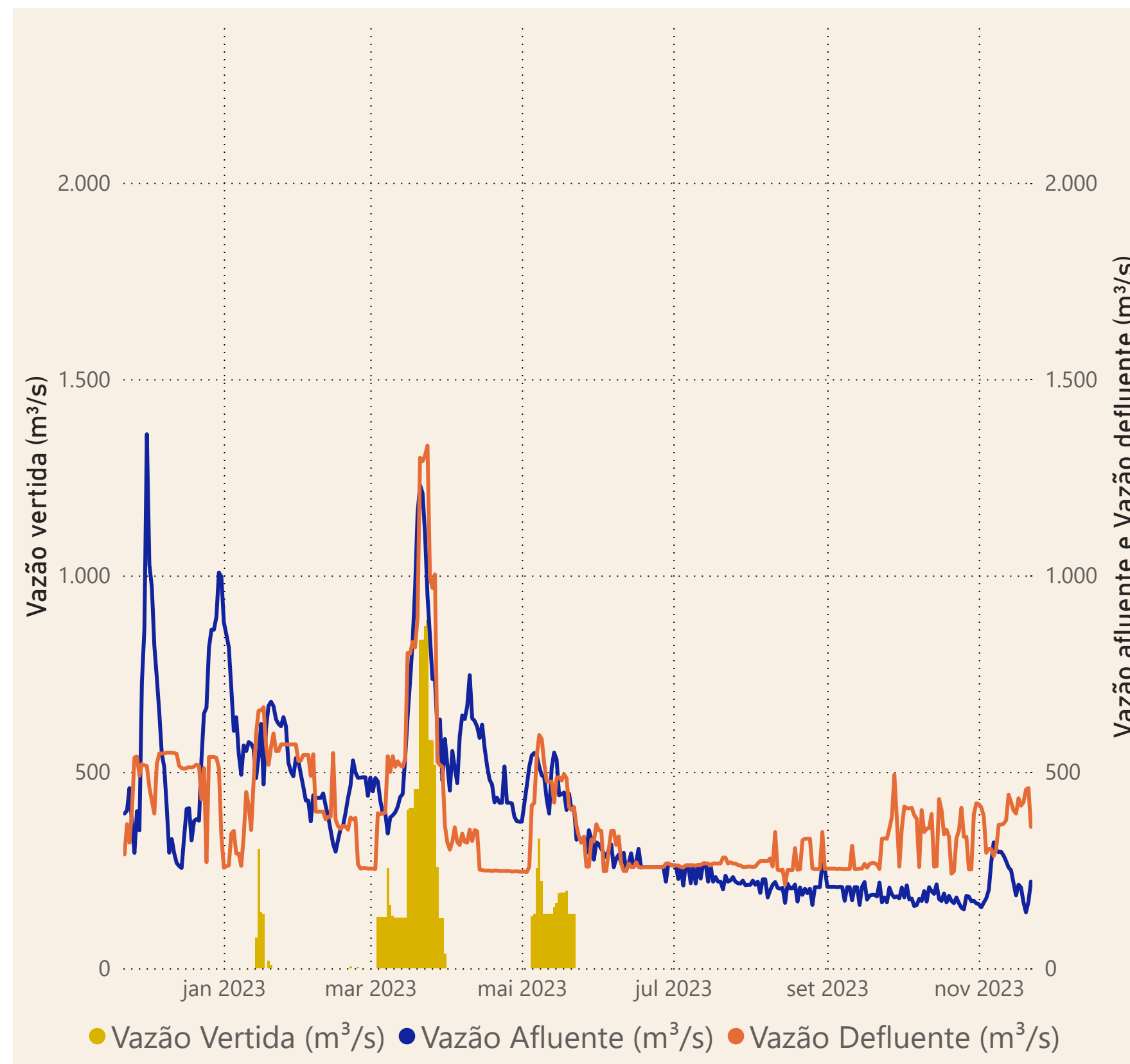
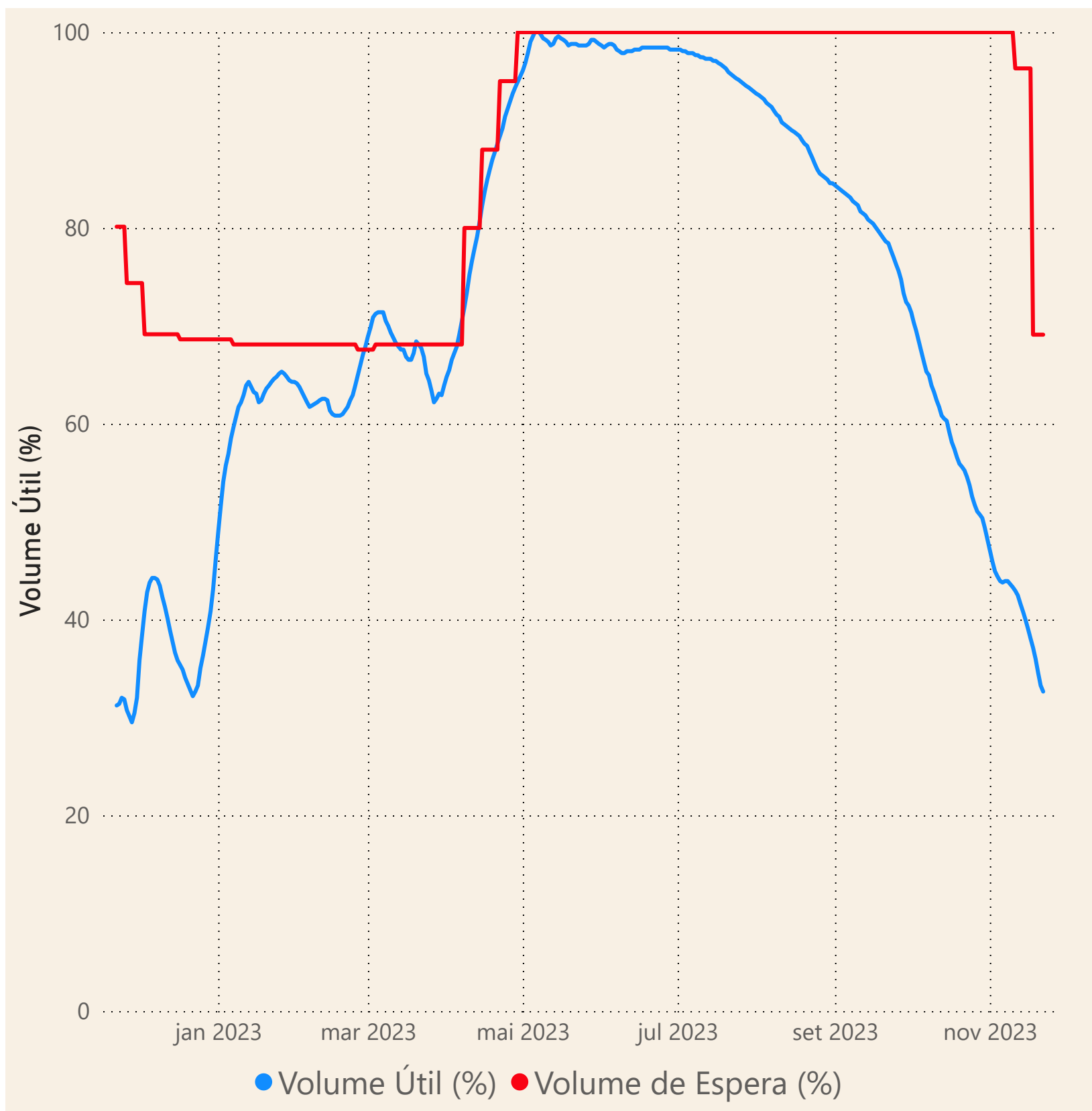
Rio Parnaíba



Fonte de dados: ONS e [HidroWeb](#)

Acompanhamento da Bacia do Rio Parnaíba

Operação da UHE Boa Esperança



Saiba mais sobre os termos técnicos da operação dos reservatórios no [Glossário do Sistema de Acompanhamento de Reservatórios - SAR da ANA](#)