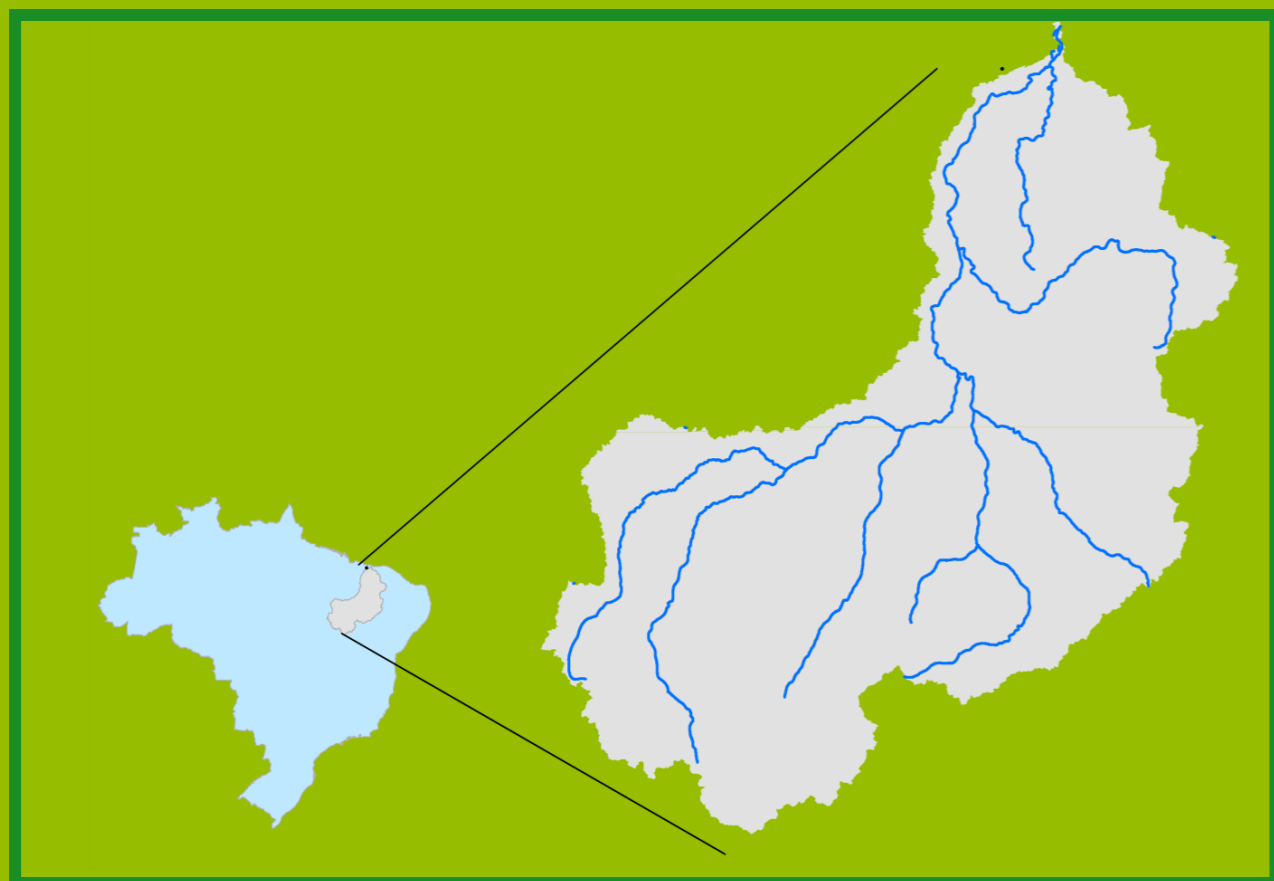




Gostaríamos de saber qual a sua opinião quanto a esse boletim.
Assim, você nos ajuda a melhorar os nossos produtos.
Basta clicar [aqui](#) e responder a 2 perguntas.
Obrigado!

Localização da bacia do Rio Parnaíba



Legenda:



Usina Hidrelétrica



Estação fluviométrica

Teresina-CHESF - 34690000

Data	Cota (m)	Vazão (m³/s)
25/12/2023	2,37	401
26/12/2023	2,21	352
27/12/2023	2,14	333
28/12/2023	1,91	273
29/12/2023	1,93	278

* Média do dia 29/12/23 até 12:45h

UHE Boa Esperança

Data	Vazão Afluente (m³/s)	Vazão Defluente (m³/s)	Volume Útil (%)
24/12/2023	255	324	20,50
25/12/2023	256	256	20,50
26/12/2023	320	320	20,50
27/12/2023	344	309	20,66
28/12/2023	354	250	21,13

Ribeiro Gonçalves - 34060000

Data	Cota (m)	Vazão (m³/s)
25/12/2023	2,86	151
26/12/2023	2,81	143
27/12/2023	2,77	137
28/12/2023	2,75	134
29/12/2023	2,77	137

* Média do dia 29/12/23 até 12:45h

Teresina



Rio Poti

Prata do Piauí - 34770000

Data	Cota (m)	Vazão (m³/s)
25/12/2023	0,38	3
26/12/2023	0,29	2
27/12/2023	0,24	2
28/12/2023	0,21	1
29/12/2023	0,18	1

* Média do dia 29/12/23 até 12:15h



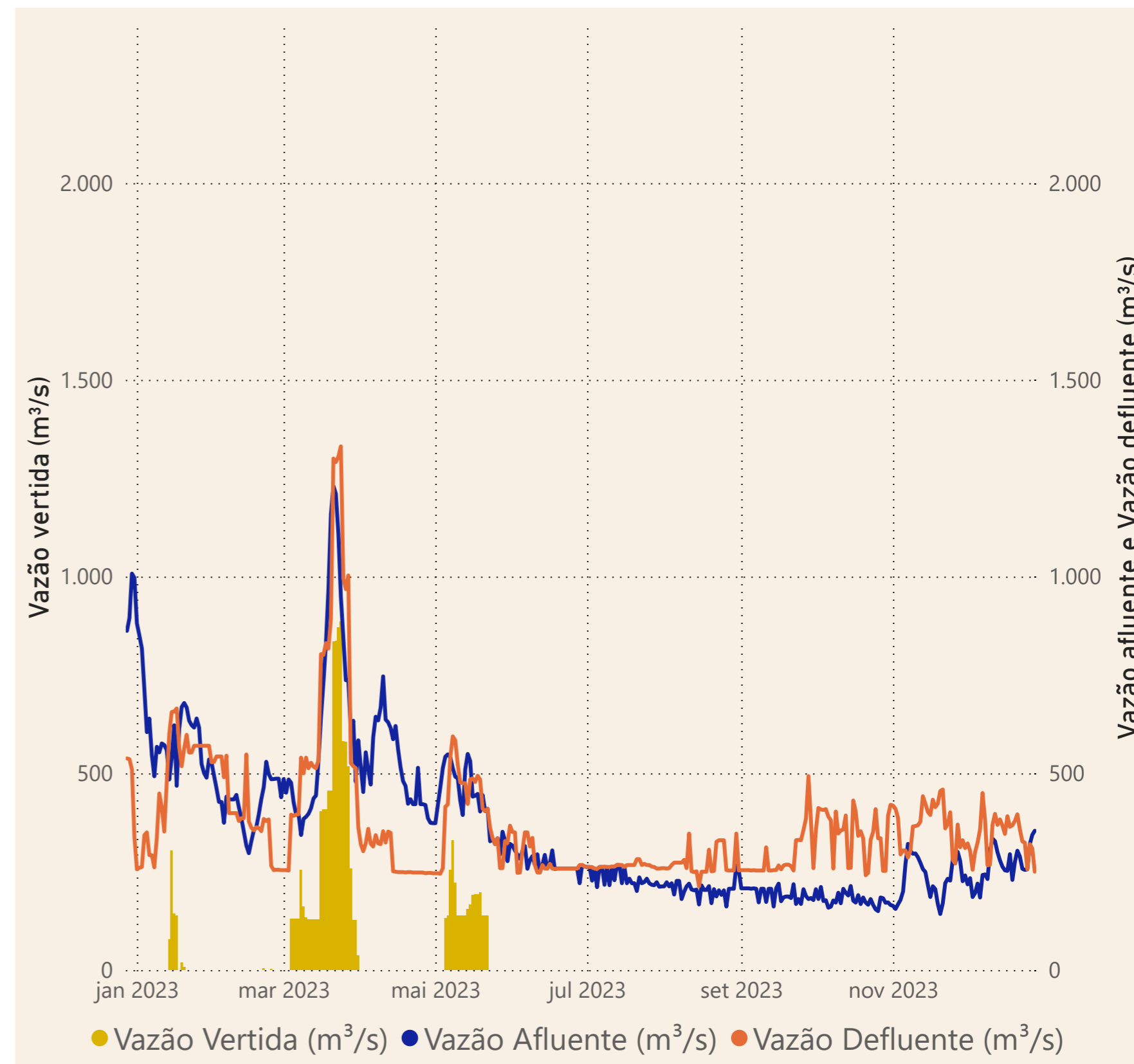
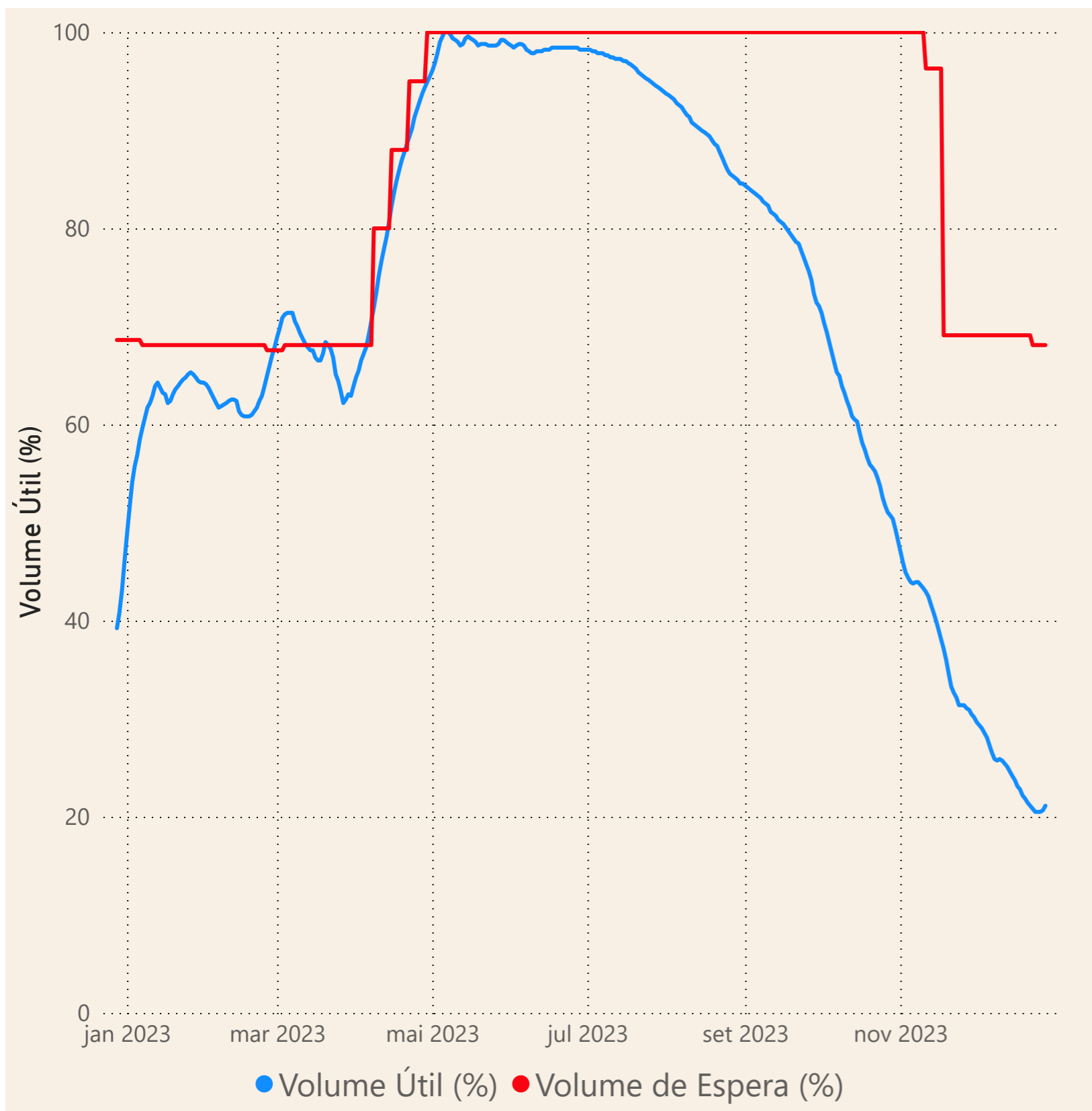
Rio Parnaíba



Fonte de dados: ONS e [HidroWeb](#)

Acompanhamento da Bacia do Rio Parnaíba

Operação da UHE Boa Esperança



Saiba mais sobre os termos técnicos da operação dos reservatórios no [Glossário do Sistema de Acompanhamento de Reservatórios - SAR da ANA](#)