



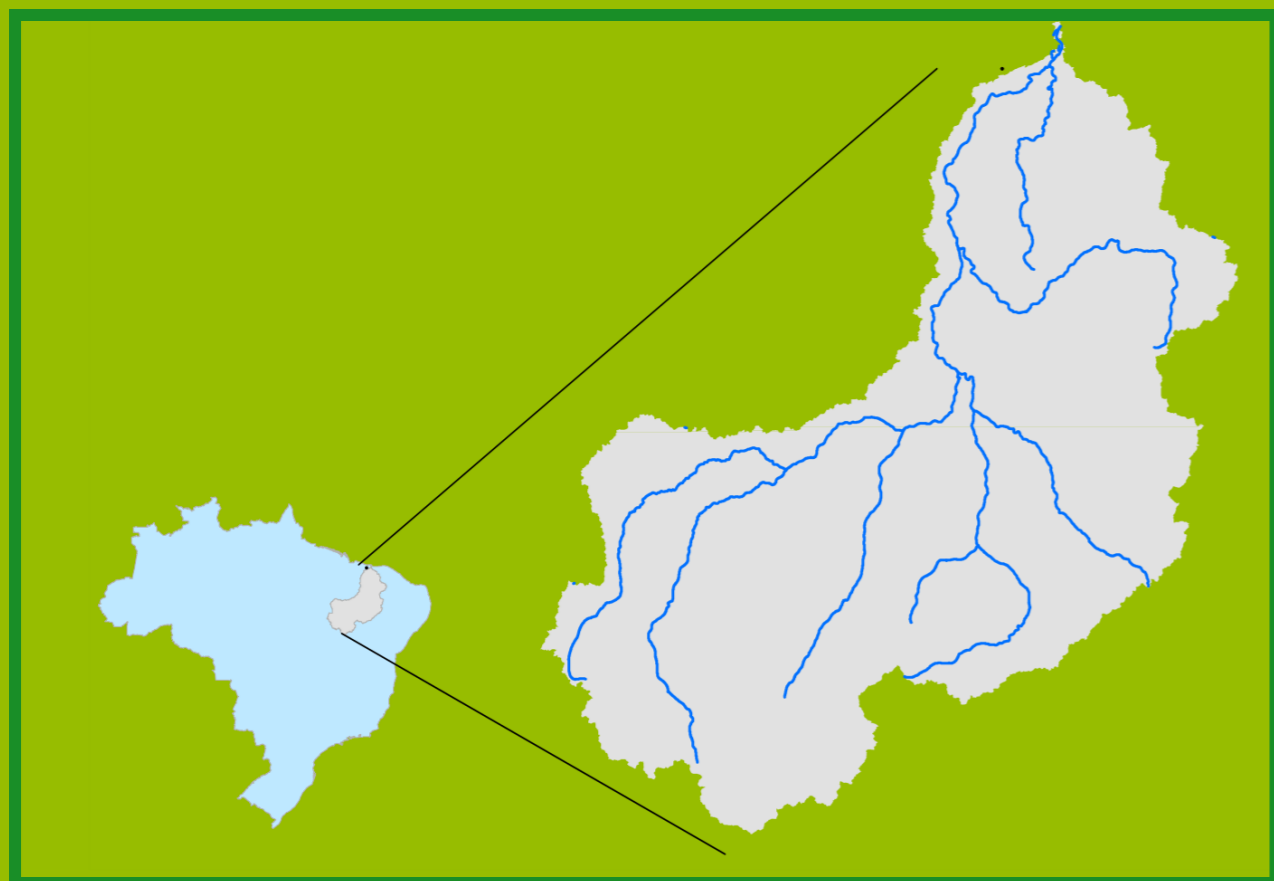
Gostaríamos de saber qual a sua opinião quanto a esse boletim.
Assim, você nos ajuda a melhorar os nossos produtos.
Basta clicar [aqui](#) e responder a 2 perguntas.
Obrigado!

Teresina-CHESF - 34690000

Data	Cota (m)	Vazão (m³/s)
22/12/2023	2,63	484
23/12/2023	2,84	555
24/12/2023	2,61	476
25/12/2023	2,38	403
26/12/2023	2,21	353

* Média do dia 26/12/23 até 10:45h

Localização da bacia do Rio Parnaíba



Legenda:



Usina Hidrelétrica



Estação fluviométrica

UHE Boa Esperança

Data	Vazão Afluente (m³/s)	Vazão Defluente (m³/s)	Volume Útil (%)
21/12/2023	361	396	21,60
22/12/2023	358	358	21,60
23/12/2023	153	327	20,82
24/12/2023	220	324	20,35
25/12/2023	256	256	20,35

Ribeiro Gonçalves - 34060000

Data	Cota (m)	Vazão (m³/s)
22/12/2023	2,73	131
23/12/2023	2,84	147
24/12/2023	2,93	161
25/12/2023	2,87	151
26/12/2023	2,83	145

* Média do dia 26/12/23 até 10:45h

Teresina



Rio Poti

Prata do Piauí - 34770000

Data	Cota (m)	Vazão (m³/s)
22/12/2023	0,85	16
23/12/2023	0,79	14
24/12/2023	0,59	8
25/12/2023	0,38	3
26/12/2023	0,31	2

* Média do dia 26/12/23 até 11:15h



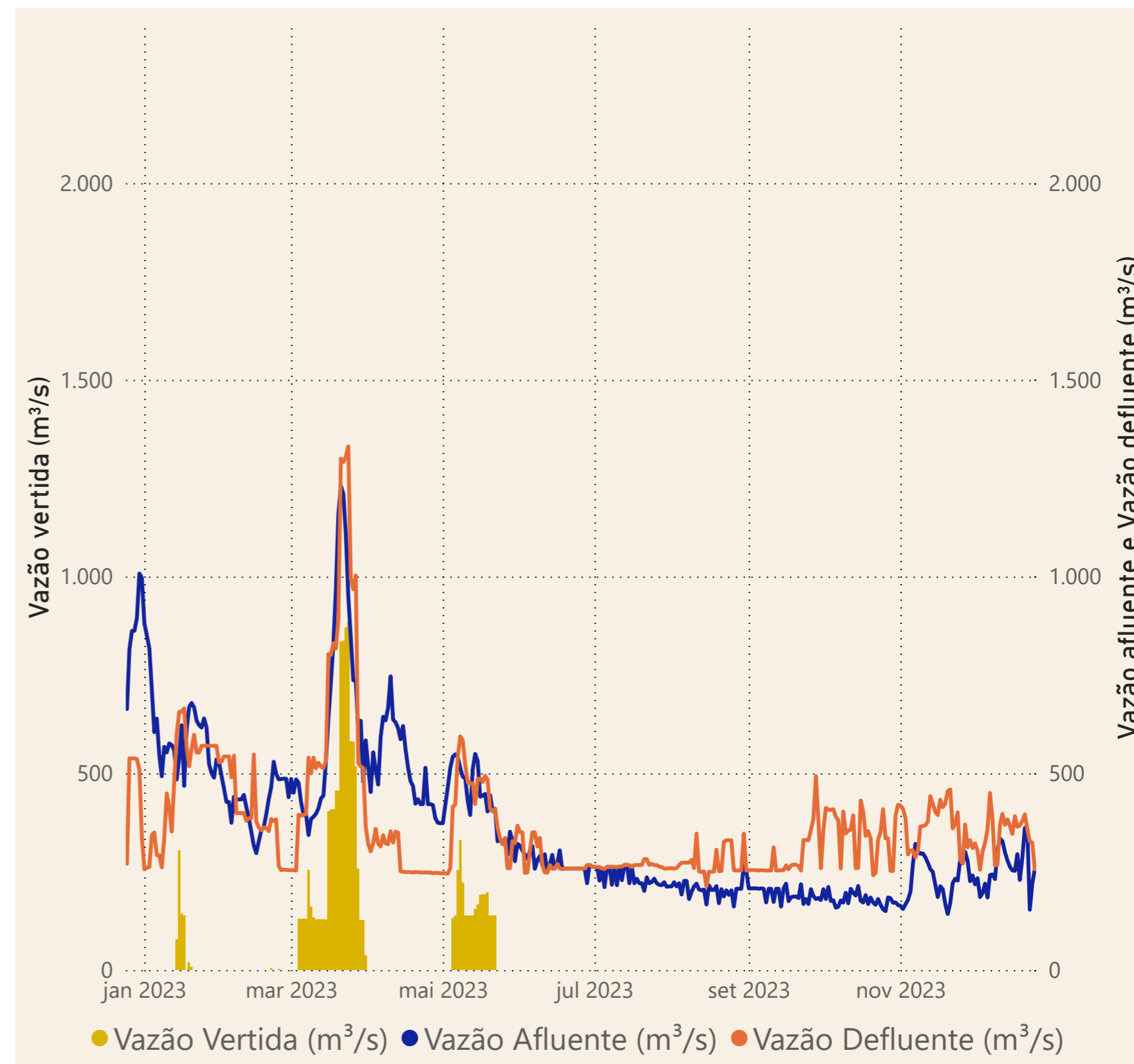
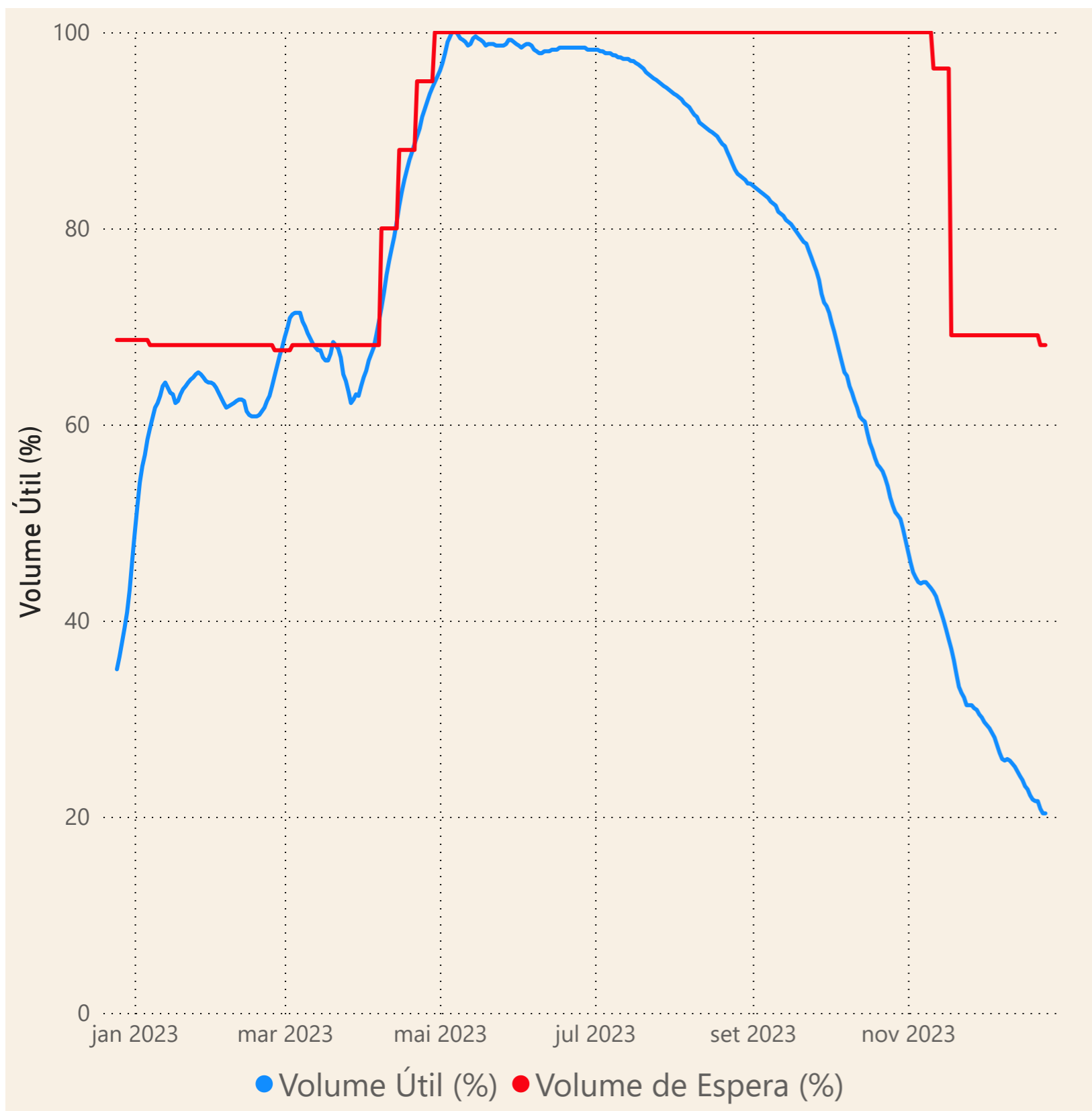
Rio Parnaíba



Fonte de dados: ONS e [HidroWeb](#)

Acompanhamento da Bacia do Rio Parnaíba

Operação da UHE Boa Esperança



Saiba mais sobre os termos técnicos da operação dos reservatórios no [Glossário do Sistema de Acompanhamento de Reservatórios - SAR da ANA](#)