



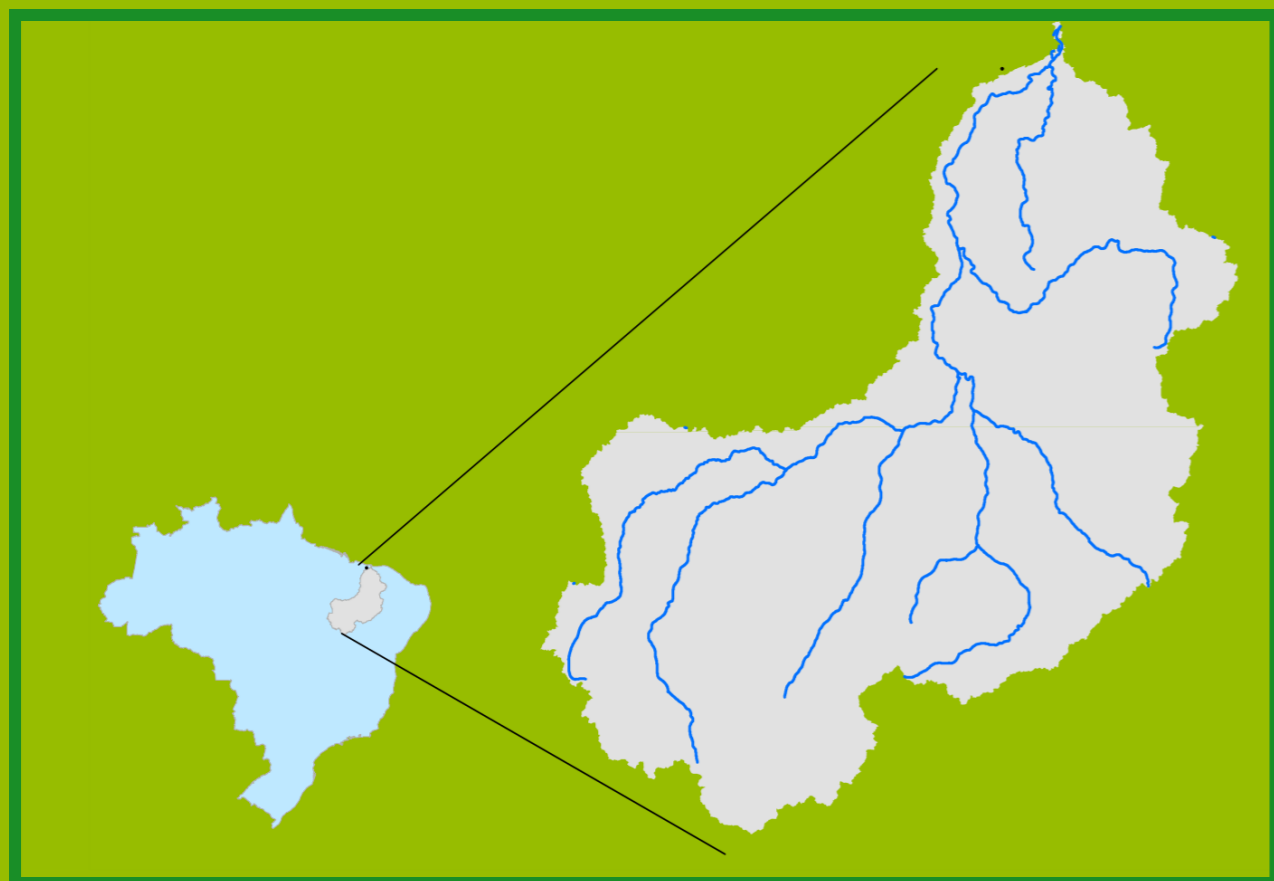
Gostaríamos de saber qual a sua opinião quanto a esse boletim.  
Assim, você nos ajuda a melhorar os nossos produtos.  
Basta clicar [aqui](#) e responder a 2 perguntas.  
Obrigado!

### Teresina-CHESF - 34690000

Data	Cota (m)	Vazão (m³/s)
17/12/2023	2,20	350
18/12/2023	2,21	352
19/12/2023	2,14	334
20/12/2023	2,18	344
21/12/2023	2,31	382

\* Média do dia 21/12/23 até 08:45h

### Localização da bacia do Rio Parnaíba



Legenda:



Usina Hidrelétrica



Estação fluviométrica

### UHE Boa Esperança

Data	Vazão Afluente (m³/s)	Vazão Defluente (m³/s)	Volume Útil (%)
16/12/2023	253	346	23,74
17/12/2023	252	391	23,12
18/12/2023	295	364	22,80
19/12/2023	229	368	22,18
20/12/2023	217	379	21,44

### Ribeiro Gonçalves - 34060000

Data	Cota (m)	Vazão (m³/s)
17/12/2023	2,73	131
18/12/2023	2,73	131
19/12/2023	2,71	129
20/12/2023	2,71	128
21/12/2023	2,71	128

\* Média do dia 21/12/23 até 08:45h

### Teresina



### Rio Poti

### Prata do Piauí - 34770000

Data	Cota (m)	Vazão (m³/s)
17/12/2023	0,09	1
18/12/2023	0,09	1
19/12/2023	0,11	1
20/12/2023	0,11	1
21/12/2023	0,18	1

\* Média do dia 21/12/23 até 09:15h



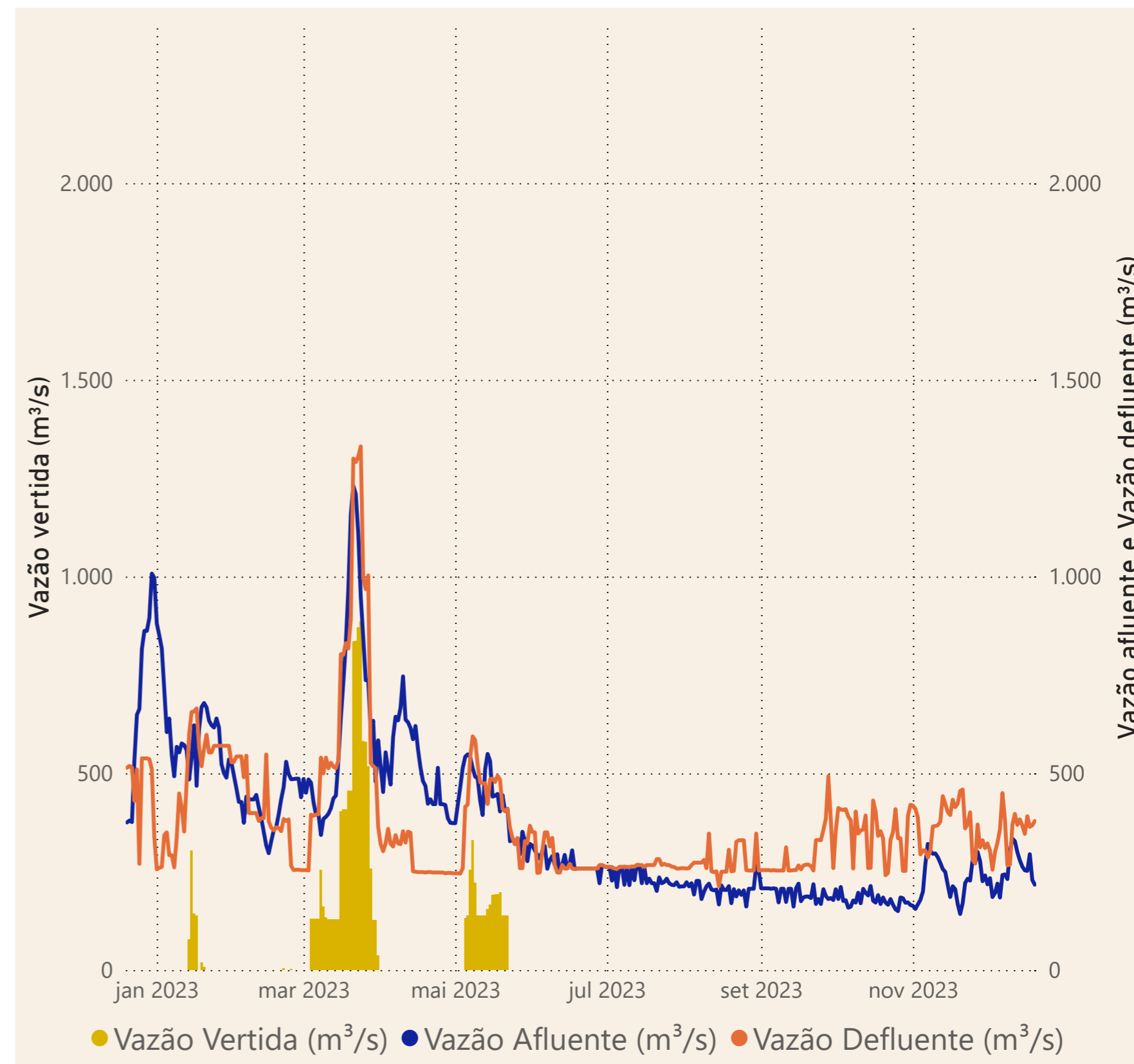
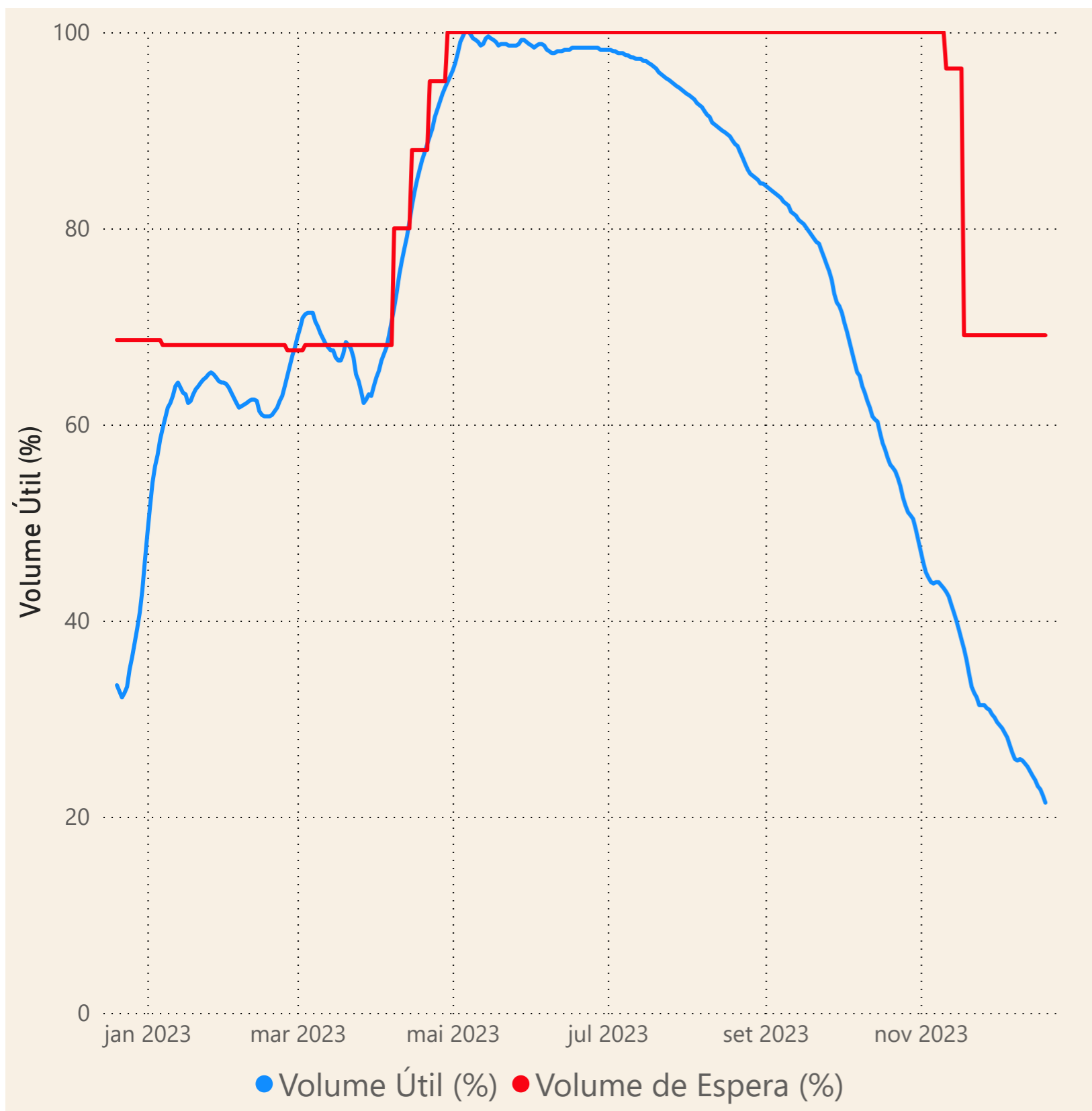
Rio Parnaíba



Fonte de dados: ONS e [HidroWeb](#)

# Acompanhamento da Bacia do Rio Parnaíba

## Operação da UHE Boa Esperança



Saiba mais sobre os termos técnicos da operação dos reservatórios no [Glossário do Sistema de Acompanhamento de Reservatórios - SAR da ANA](#)