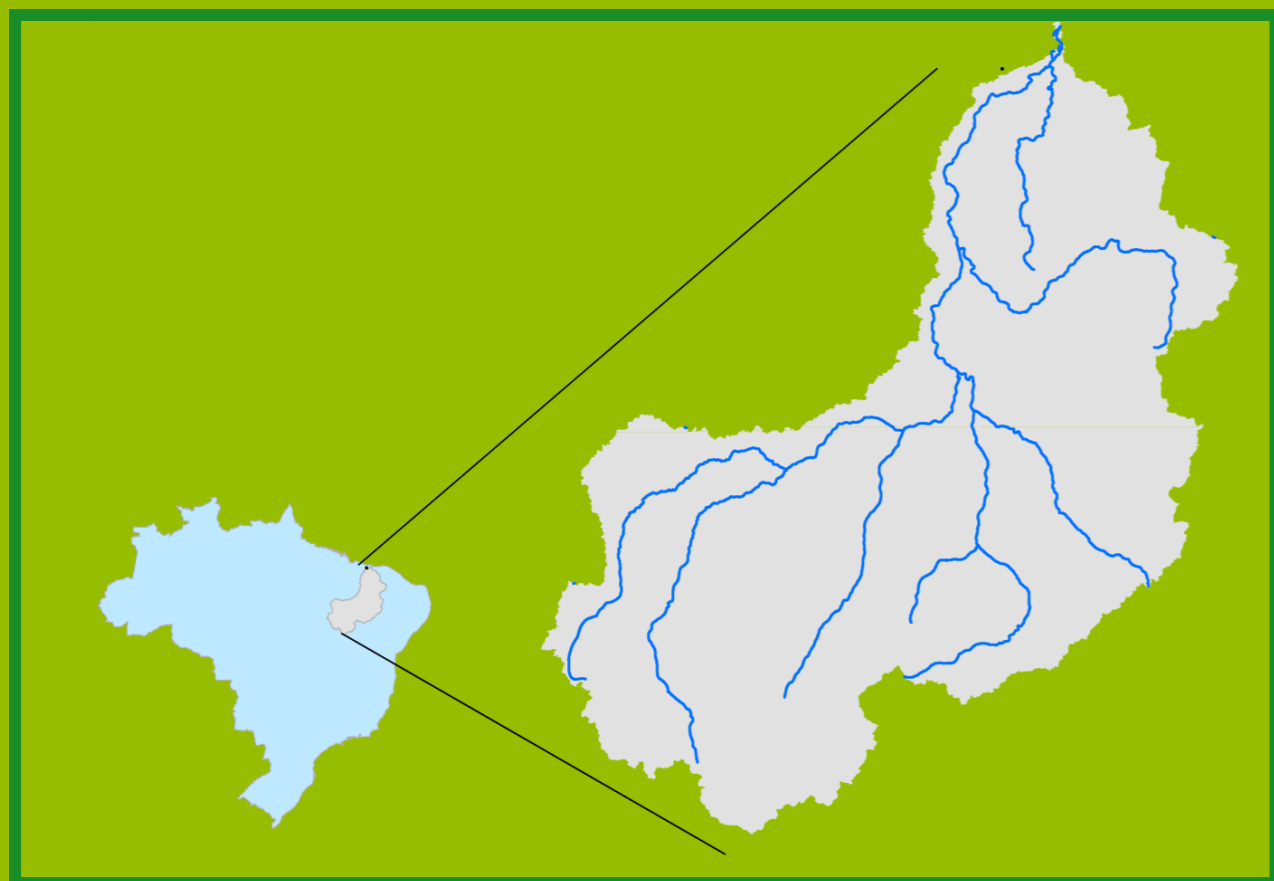




Gostaríamos de saber qual a sua opinião quanto a esse boletim.
Assim, você nos ajuda a melhorar os nossos produtos.
Basta clicar [aqui](#) e responder a 2 perguntas.
Obrigado!

Localização da bacia do Rio Parnaíba



Legenda:



Usina Hidrelétrica



Estação fluviométrica

Teresina-CHESF - 34690000

Data	Cota (m)	Vazão (m³/s)
15/12/2023	2,26	367
16/12/2023	2,20	349
17/12/2023	2,20	350
18/12/2023	2,21	351
19/12/2023	2,12	328

* Média do dia 19/12/23 até 08:45h

UHE Boa Esperança

Data	Vazão Afluente (m³/s)	Vazão Defluente (m³/s)	Volume Útil (%)
14/12/2023	279	383	24,63
15/12/2023	263	367	24,16
16/12/2023	253	346	23,74
17/12/2023	217	391	22,96
18/12/2023	329	364	22,80

Ribeiro Gonçalves - 34060000

Data	Cota (m)	Vazão (m³/s)
15/12/2023	2,76	136
16/12/2023	2,74	133
17/12/2023	2,73	131
18/12/2023	2,73	131
19/12/2023	2,72	129

* Média do dia 19/12/23 até 08:45h

Teresina



Rio Poti

Prata do Piauí - 34770000

Data	Cota (m)	Vazão (m³/s)
15/12/2023	0,06	0
16/12/2023	0,06	0
17/12/2023	0,09	1
18/12/2023	0,09	1
19/12/2023	0,11	1

* Média do dia 19/12/23 até 09:15h



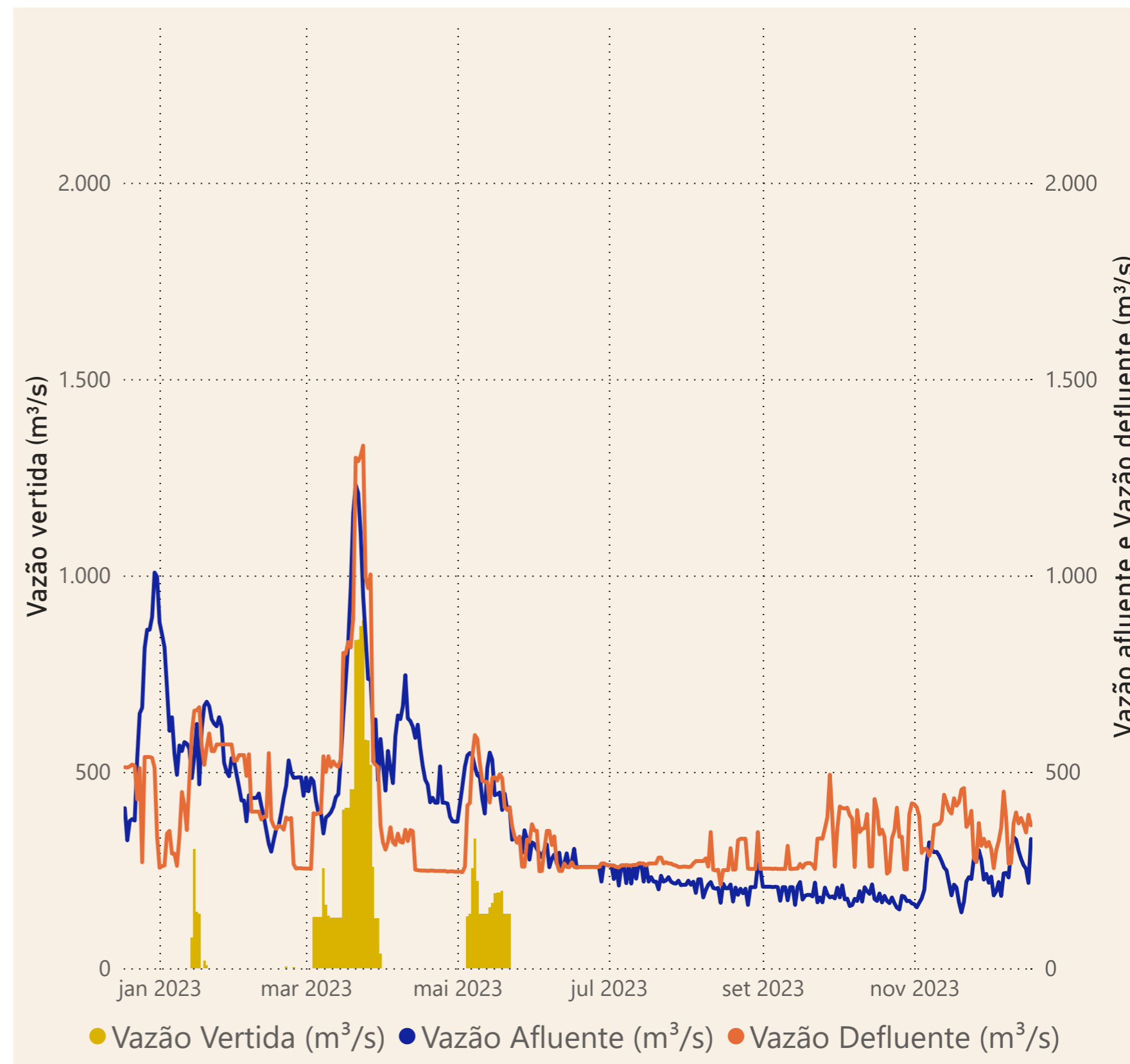
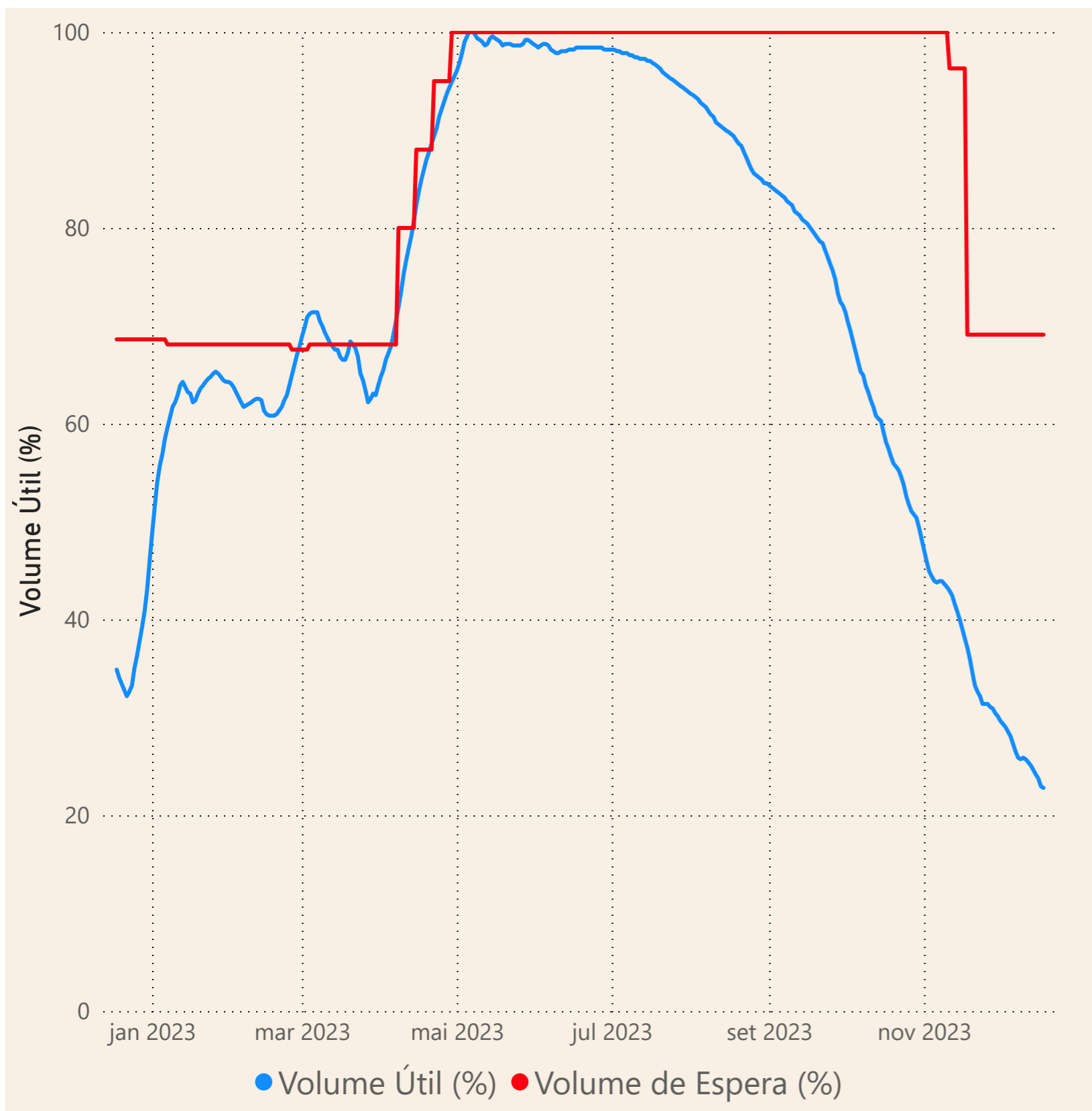
Rio Parnaíba



Fonte de dados: ONS e [HidroWeb](#)

Acompanhamento da Bacia do Rio Parnaíba

Operação da UHE Boa Esperança



Saiba mais sobre os termos técnicos da operação dos reservatórios no [Glossário do Sistema de Acompanhamento de Reservatórios - SAR da ANA](#)