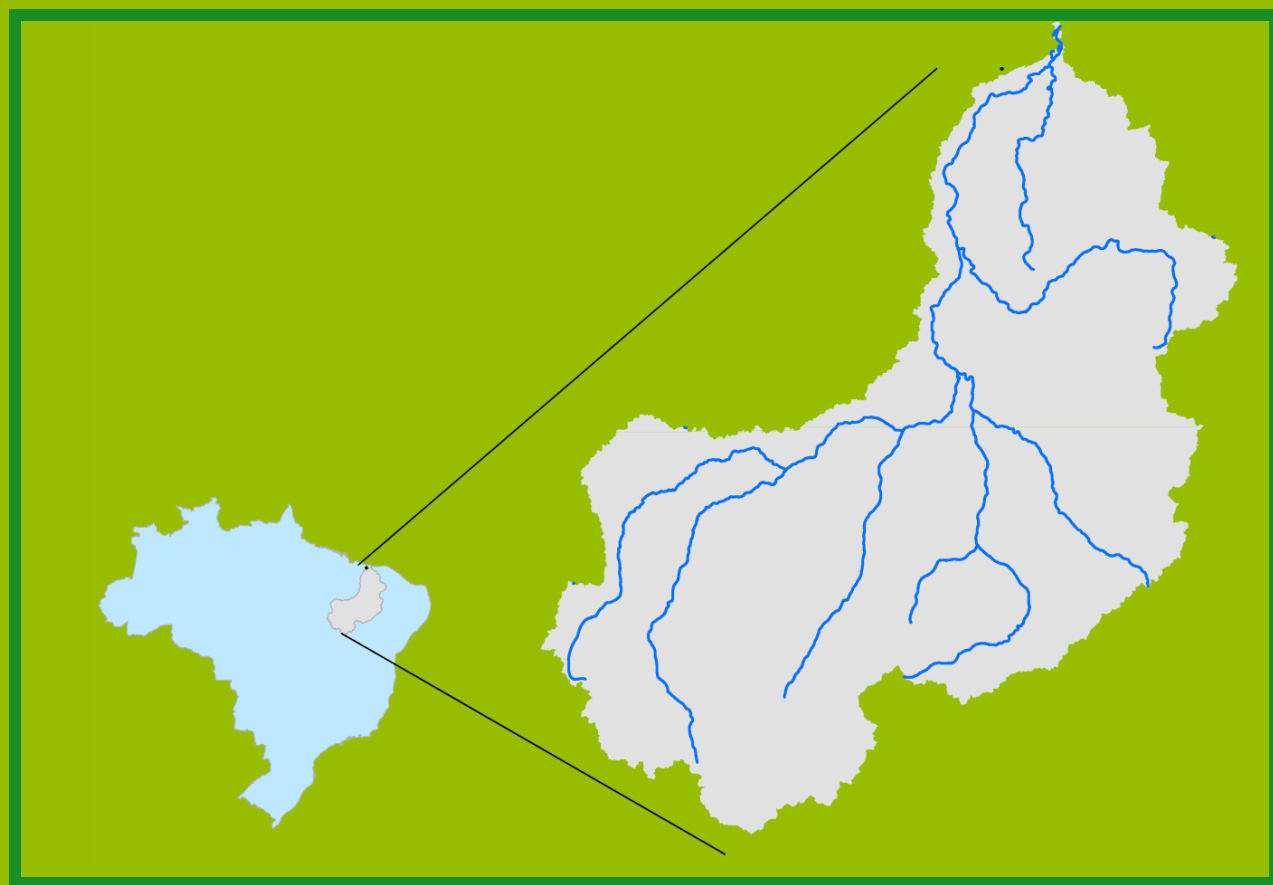




Gostaríamos de saber qual a sua opinião quanto a esse boletim.  
Assim, você nos ajuda a melhorar os nossos produtos.  
Basta clicar [aqui](#) e responder a 2 perguntas.  
Obrigado!

## Localização da bacia do Rio Parnaíba



Legenda:



Usina Hidrelétrica



Estação fluviométrica

### Teresina-CHESF - 34690000

Data	Cota (m)	Vazão (m³/s)
18/11/2023	2,22	356
19/11/2023	2,28	373
20/11/2023	2,37	401
21/11/2023	2,33	386
22/11/2023	2,43	418

\* Média do dia 22/11/23 até 09:45h

### UHE Boa Esperança

Data	Vazão Afluente (m³/s)	Vazão Defluente (m³/s)	Volume Útil (%)
17/11/2023	213	433	38,08
18/11/2023	206	414	37,13
19/11/2023	168	423	35,98
20/11/2023	108	455	34,41
21/11/2023	204	459	33,26

### Ribeiro Gonçalves - 34060000

Data	Cota (m)	Vazão (m³/s)
18/11/2023	2,68	125
19/11/2023	2,71	128
20/11/2023	2,76	136
21/11/2023	2,79	140
22/11/2023	2,85	148

\* Média do dia 22/11/23 até 09:45h

### Teresina



### Rio Poti

### Prata do Piauí - 34770000

Data	Cota (m)	Vazão (m³/s)
18/11/2023	0,05	0
19/11/2023	0,06	0
20/11/2023	0,06	0
21/11/2023	0,08	0
22/11/2023	0,12	1

\* Média do dia 22/11/23 até 09:15h



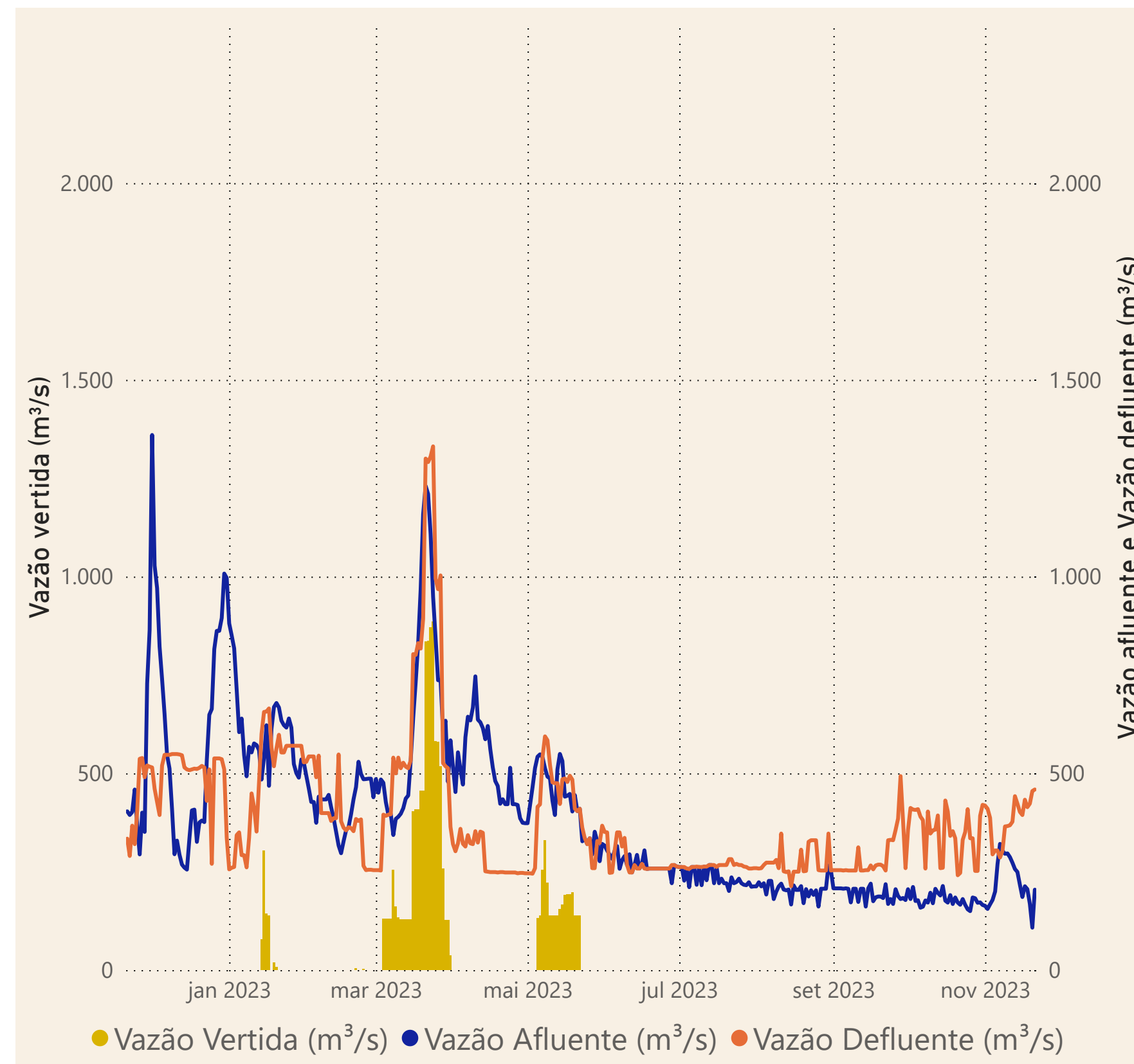
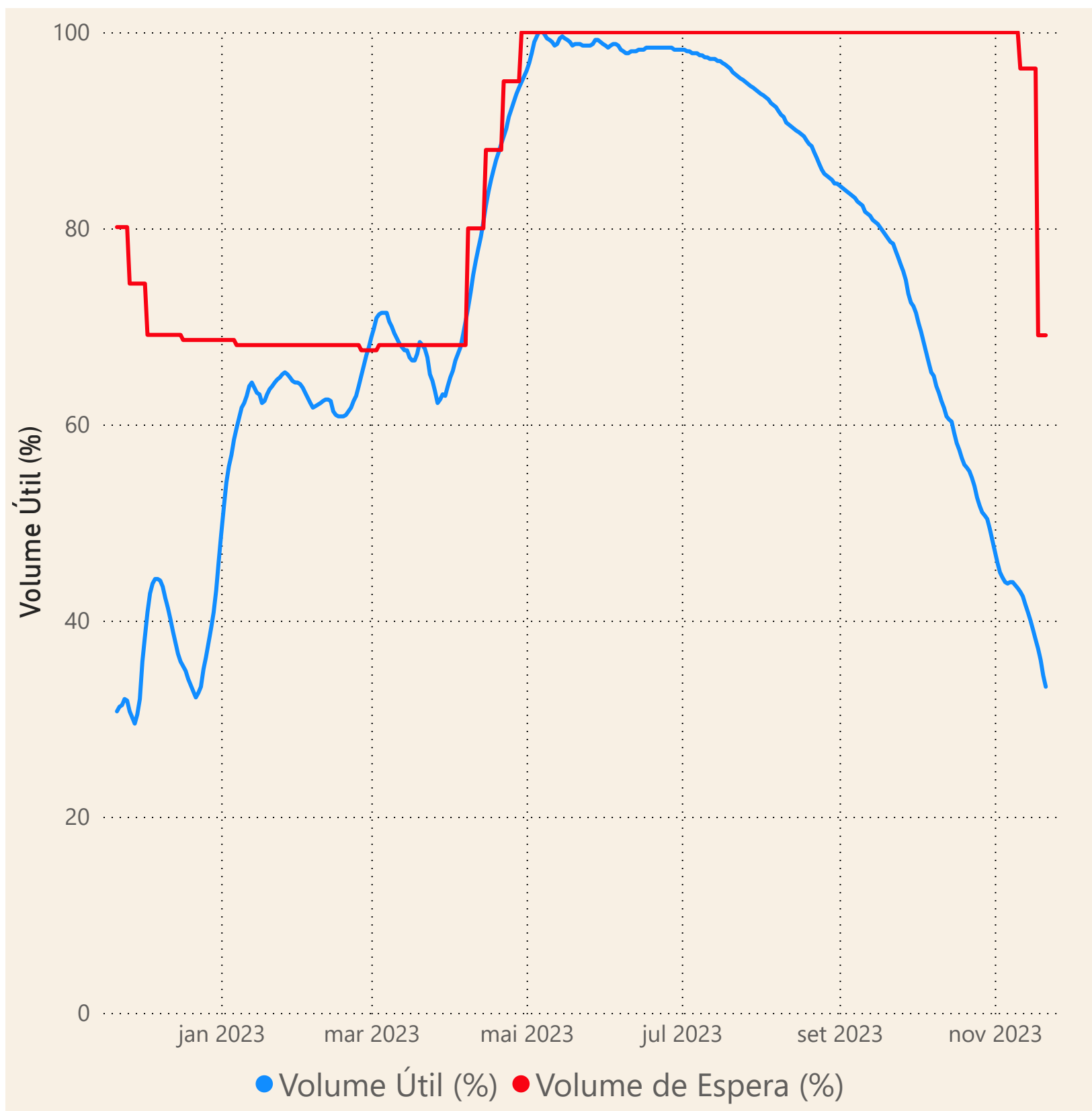
Rio Parnaíba



Fonte de dados: ONS e [HidroWeb](#)

# Acompanhamento da Bacia do Rio Parnaíba

## Operação da UHE Boa Esperança



Saiba mais sobre os termos técnicos da operação dos reservatórios no [Glossário do Sistema de Acompanhamento de Reservatórios - SAR da ANA](#)