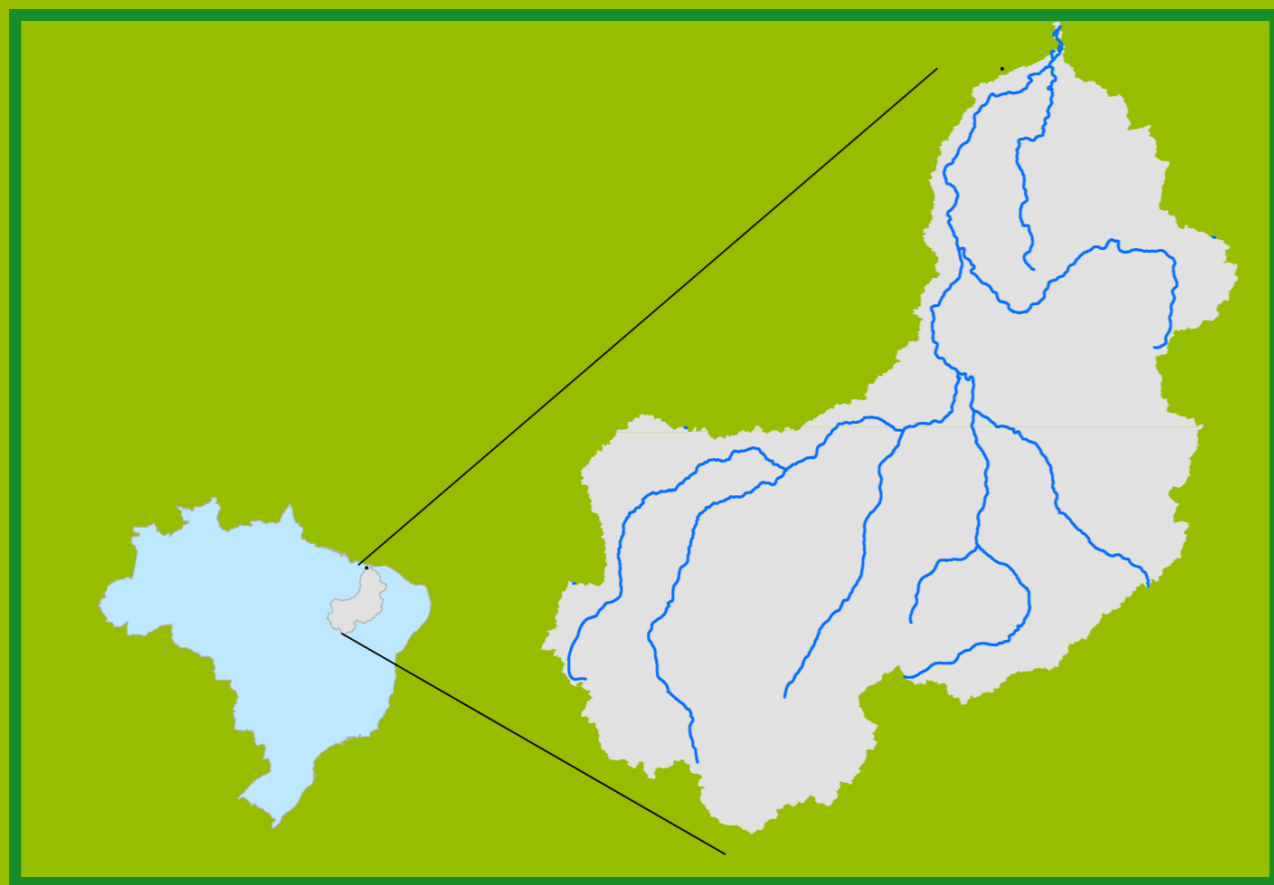




Gostaríamos de saber qual a sua opinião quanto a esse boletim.
Assim, você nos ajuda a melhorar os nossos produtos.
Basta clicar [aqui](#) e responder a 2 perguntas.
Obrigado!

Localização da bacia do Rio Parnaíba



Legenda:



Usina Hidrelétrica



Estação fluviométrica

Teresina-CHESF - 34690000

Data	Cota (m)	Vazão (m³/s)
11/12/2023	2,26	366
12/12/2023	2,13	331
13/12/2023	2,32	386
14/12/2023	2,43	418
15/12/2023	2,27	370

* Média do dia 15/12/23 até 08:45h

UHE Boa Esperança

Data	Vazão Afluente (m³/s)	Vazão Defluente (m³/s)	Volume Útil (%)
10/12/2023	303	268	25,89
11/12/2023	334	369	25,73
12/12/2023	328	397	25,42
13/12/2023	300	369	25,10
14/12/2023	262	366	24,63

Ribeiro Gonçalves - 34060000

Data	Cota (m)	Vazão (m³/s)
11/12/2023	2,78	138
12/12/2023	2,76	135
13/12/2023	2,76	136
14/12/2023	2,79	140
15/12/2023	2,76	136

* Média do dia 15/12/23 até 08:45h

Teresina



Rio Poti

Prata do Piauí - 34770000

Data	Cota (m)	Vazão (m³/s)
11/12/2023	0,09	0
12/12/2023	0,09	0
13/12/2023	0,08	0
14/12/2023	0,08	0
15/12/2023	0,08	0

* Média do dia 15/12/23 até 09:15h



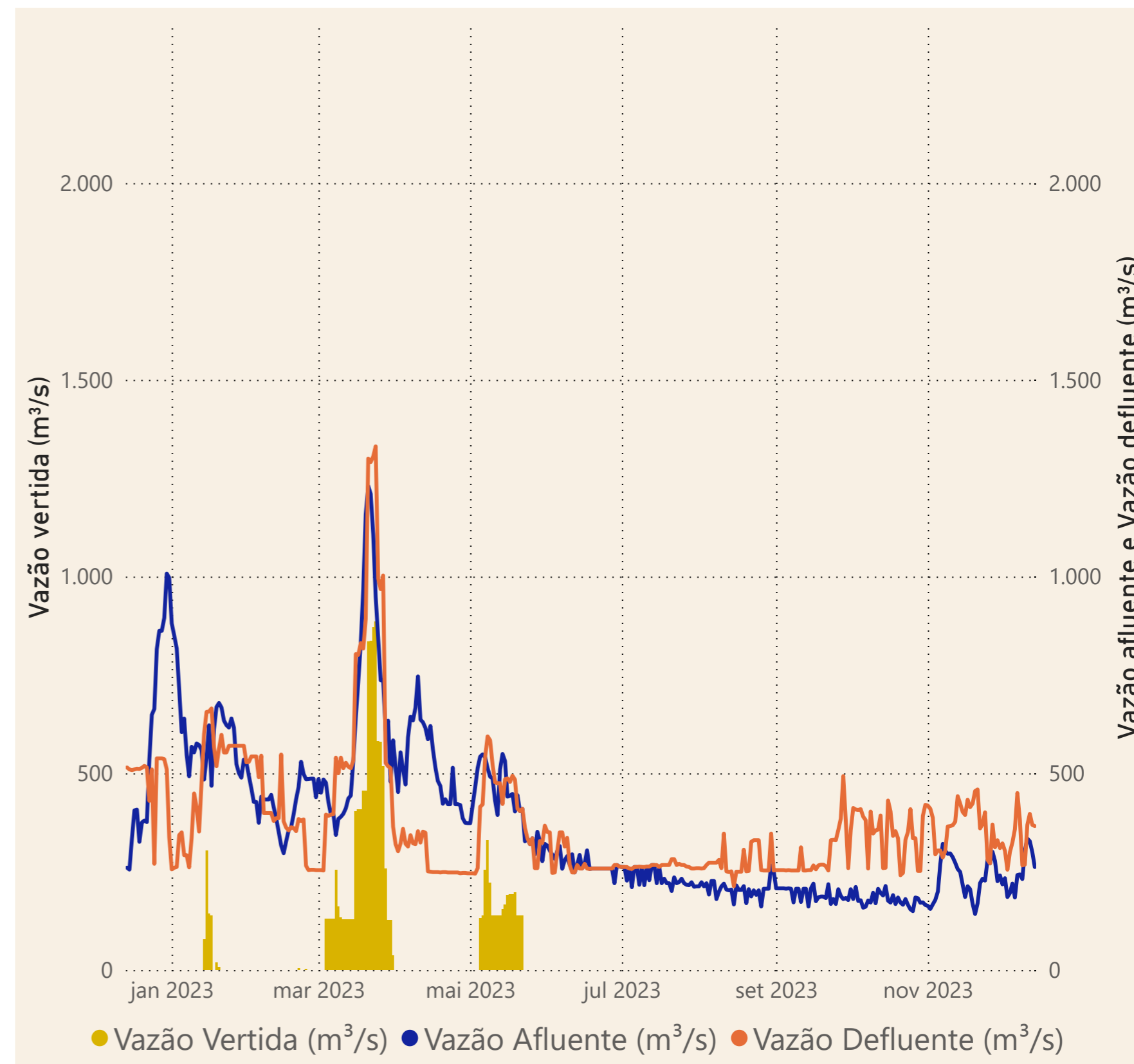
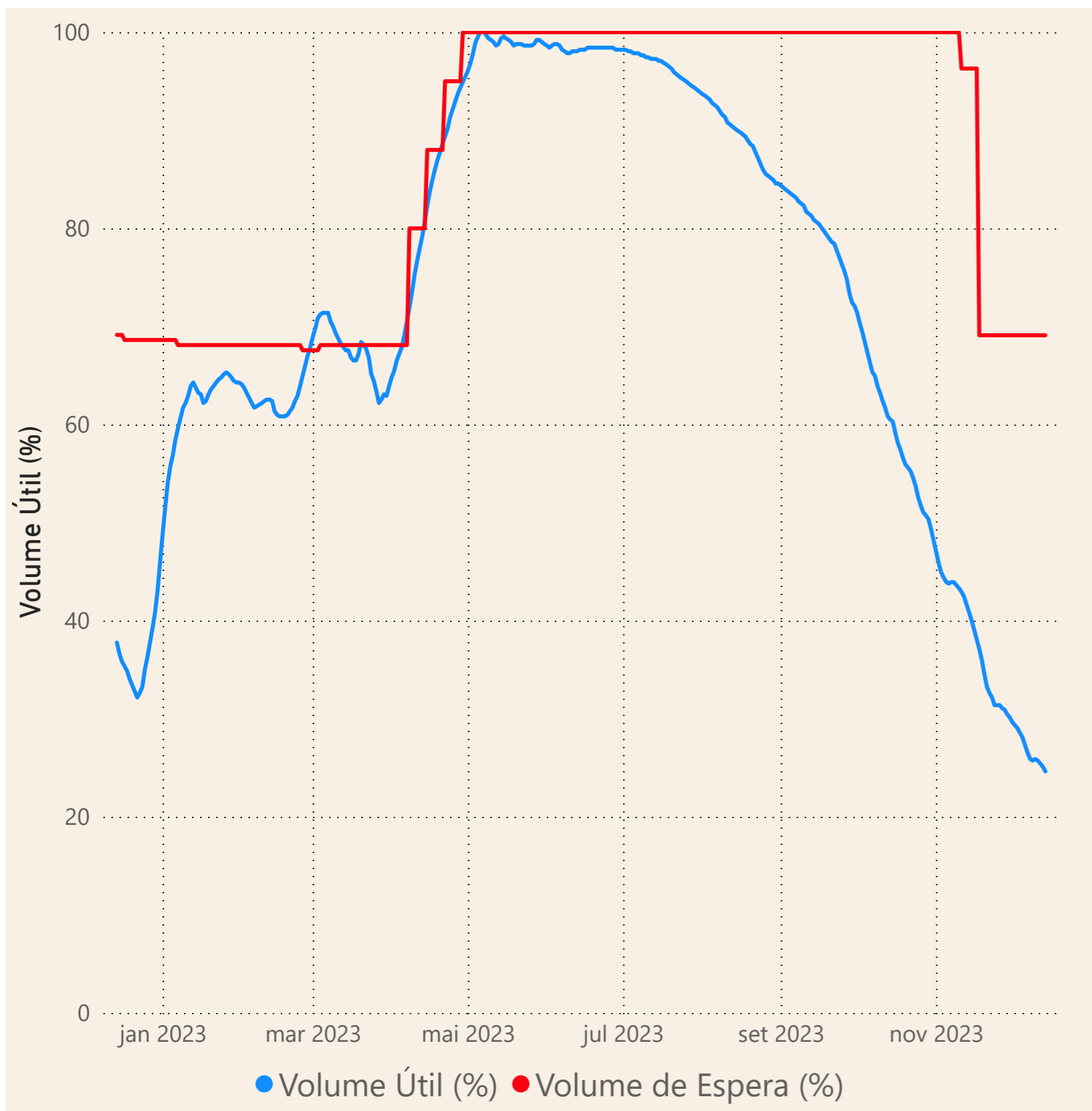
Rio Parnaíba



Fonte de dados: ONS e [HidroWeb](#)

Acompanhamento da Bacia do Rio Parnaíba

Operação da UHE Boa Esperança



Saiba mais sobre os termos técnicos da operação dos reservatórios no [Glossário do Sistema de Acompanhamento de Reservatórios - SAR da ANA](#)