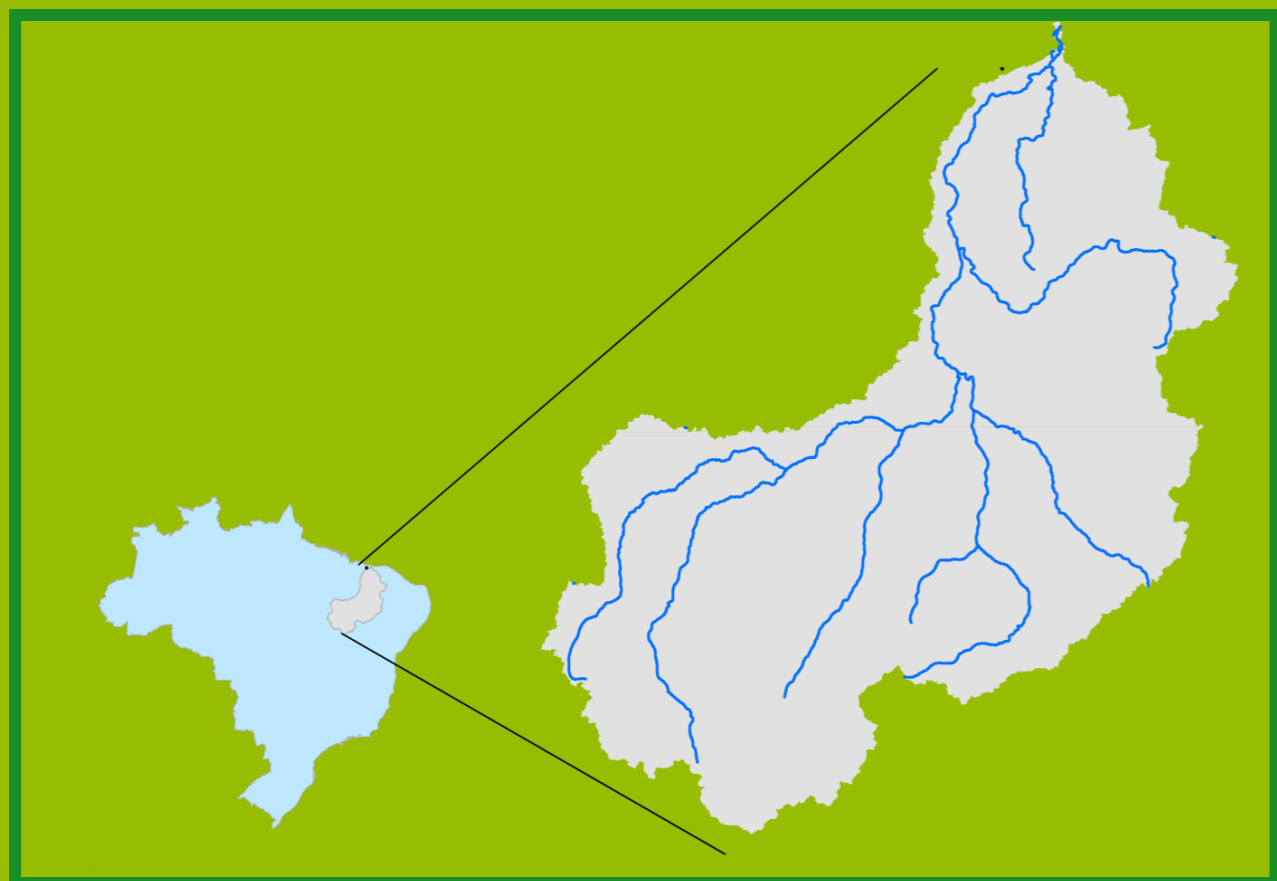




Gostaríamos de saber qual a sua opinião quanto a esse boletim.
Assim, você nos ajuda a melhorar os nossos produtos.
Basta clicar [aqui](#) e responder a 2 perguntas.
Obrigado!

Localização da bacia do Rio Parnaíba



Legenda:



Usina Hidrelétrica



Estação fluviométrica

Teresina-CHESF - 34690000

Data	Cota (m)	Vazão (m³/s)
10/12/2023	2,31	381
11/12/2023	2,26	366
12/12/2023	2,13	331
13/12/2023	2,32	386
14/12/2023	2,47	430

* Média do dia 14/12/23 até 07:45h

UHE Boa Esperança

Data	Vazão Afluente (m³/s)	Vazão Defluente (m³/s)	Volume Útil (%)
09/12/2023	231	266	25,26
10/12/2023	337	268	25,58
11/12/2023	508	369	26,20
12/12/2023	258	397	25,58
13/12/2023	543	369	26,36

Ribeiro Gonçalves - 34060000

Data	Cota (m)	Vazão (m³/s)
10/12/2023	2,79	139
11/12/2023	2,78	138
12/12/2023	2,76	135
13/12/2023	2,76	136
14/12/2023	2,80	141

* Média do dia 14/12/23 até 08:45h

Teresina



Rio Poti

Prata do Piauí - 34770000

Data	Cota (m)	Vazão (m³/s)
10/12/2023	0,09	1
11/12/2023	0,09	0
12/12/2023	0,09	0
13/12/2023	0,08	0
14/12/2023	0,09	0

* Média do dia 14/12/23 até 08:15h



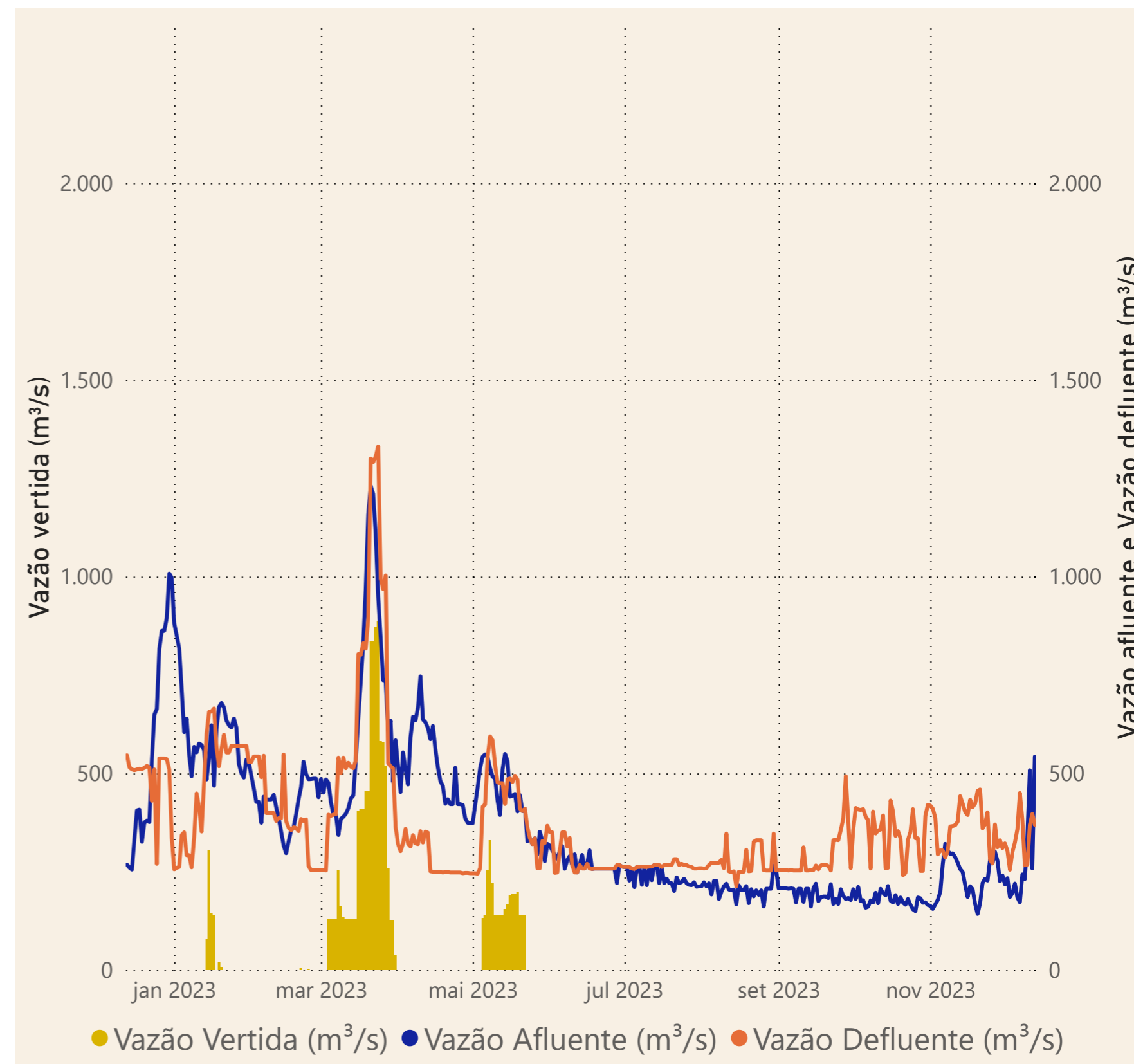
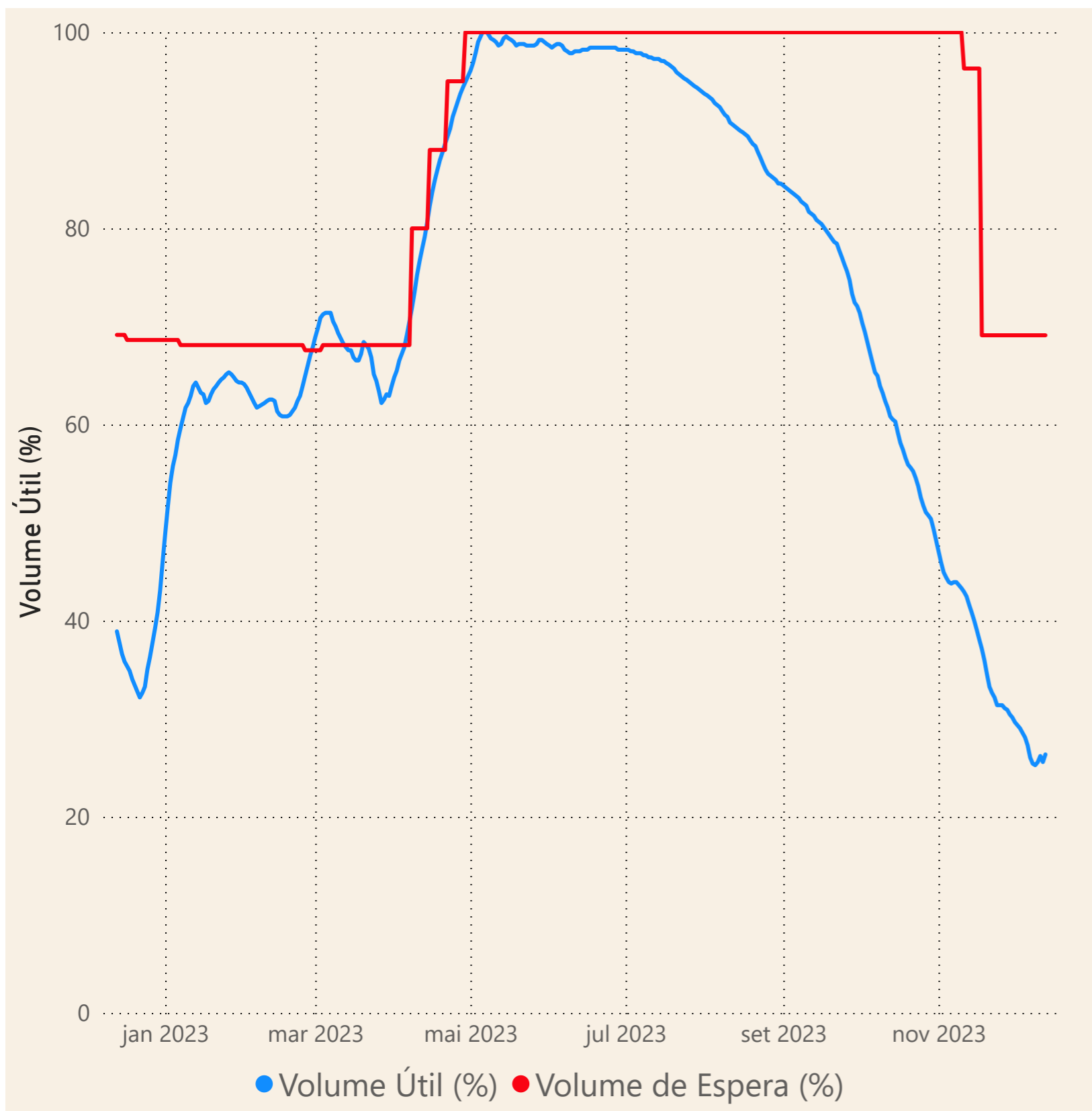
Rio Parnaíba



Fonte de dados: ONS e [HidroWeb](#)

Acompanhamento da Bacia do Rio Parnaíba

Operação da UHE Boa Esperança



Saiba mais sobre os termos técnicos da operação dos reservatórios no [Glossário do Sistema de Acompanhamento de Reservatórios - SAR da ANA](#)

Fonte de dados: ONS