



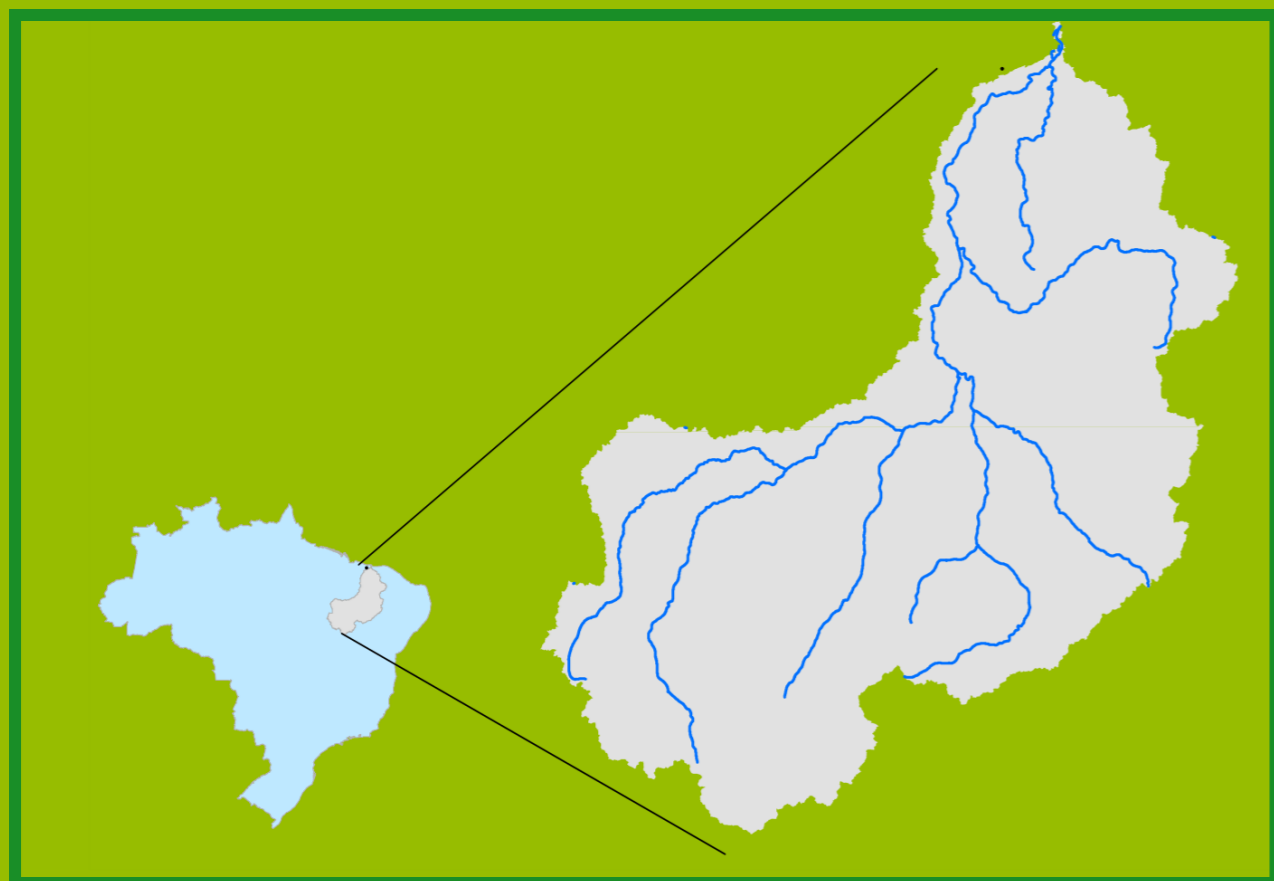
Gostaríamos de saber qual a sua opinião quanto a esse boletim.
Assim, você nos ajuda a melhorar os nossos produtos.
Basta clicar [aqui](#) e responder a 2 perguntas.
Obrigado!

Teresina-CHESF - 34690000

Data	Cota (m)	Vazão (m³/s)
08/12/2023	1,98	291
09/12/2023	2,21	354
10/12/2023	2,31	381
11/12/2023	2,26	366
12/12/2023	2,13	329

* Média do dia 12/12/23 até 11:45h

Localização da bacia do Rio Parnaíba



Legenda:



Usina Hidrelétrica



Estação fluviométrica

UHE Boa Esperança

Data	Vazão Afluente (m³/s)	Vazão Defluente (m³/s)	Volume Útil (%)
07/12/2023	172	450	26,05
08/12/2023	243	382	25,42
09/12/2023	231	266	25,26
10/12/2023	268	268	25,26
11/12/2023	612	369	26,36

Ribeiro Gonçalves - 34060000

Data	Cota (m)	Vazão (m³/s)
08/12/2023	2,83	146
09/12/2023	2,81	142
10/12/2023	2,79	139
11/12/2023	2,78	138
12/12/2023	2,76	136

* Média do dia 12/12/23 até 11:45h

Teresina



Rio Poti

Prata do Piauí - 34770000

Data	Cota (m)	Vazão (m³/s)
08/12/2023	0,11	1
09/12/2023	0,10	1
10/12/2023	0,09	1
11/12/2023	0,09	0
12/12/2023	0,08	0

* Média do dia 12/12/23 até 11:15h



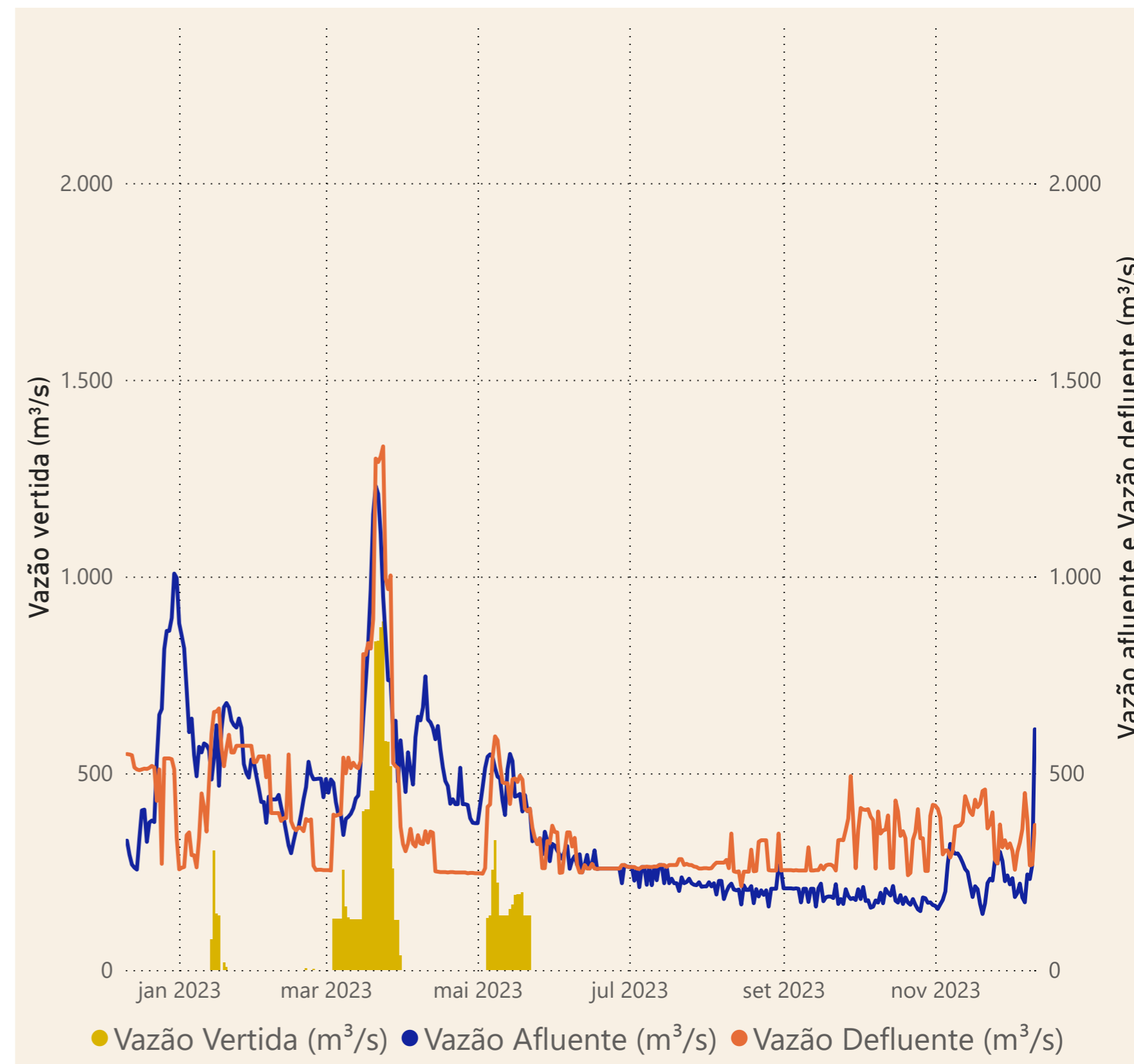
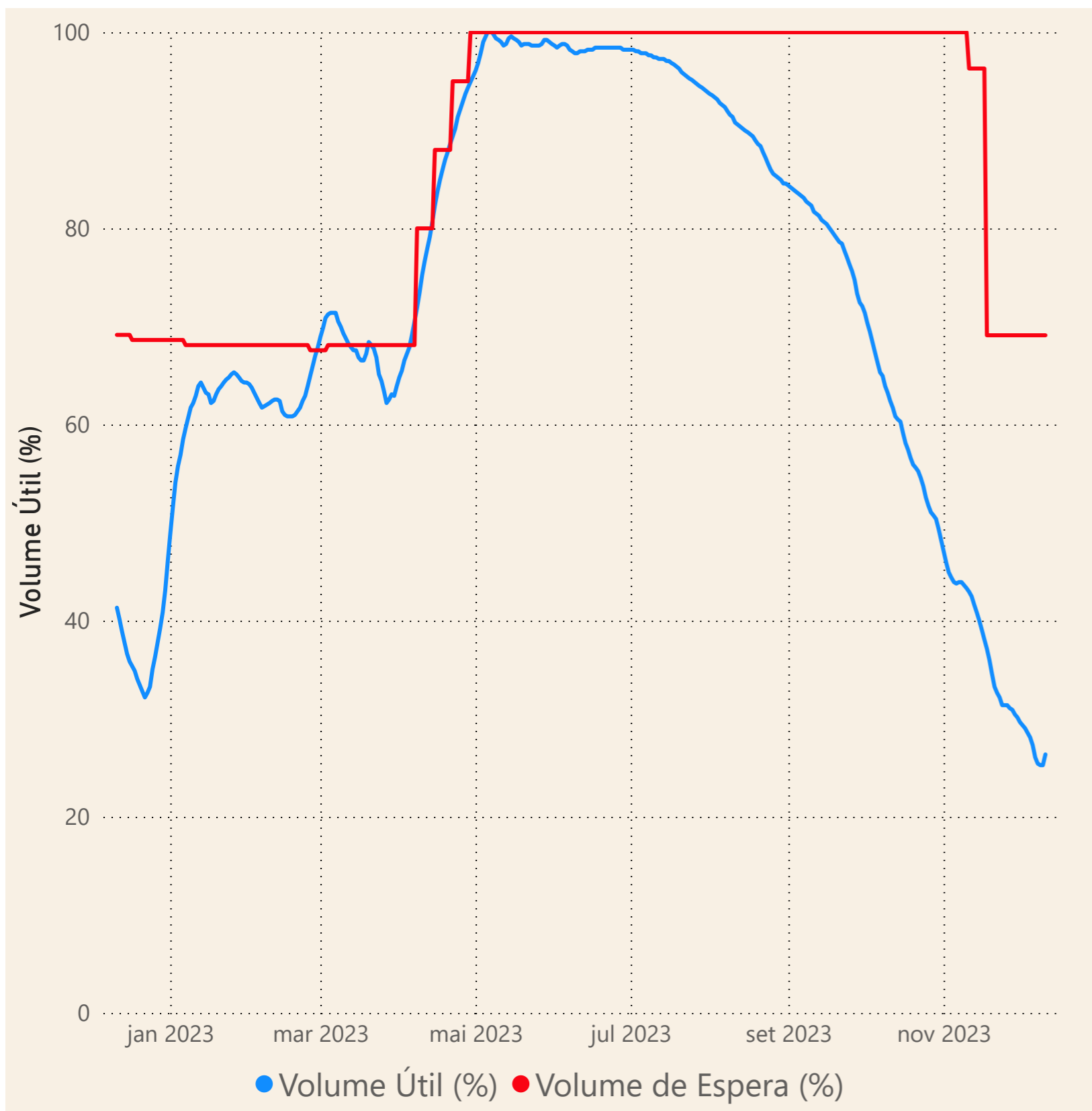
Rio Parnaíba



Fonte de dados: ONS e [HidroWeb](#)

Acompanhamento da Bacia do Rio Parnaíba

Operação da UHE Boa Esperança



Saiba mais sobre os termos técnicos da operação dos reservatórios no [Glossário do Sistema de Acompanhamento de Reservatórios - SAR da ANA](#)