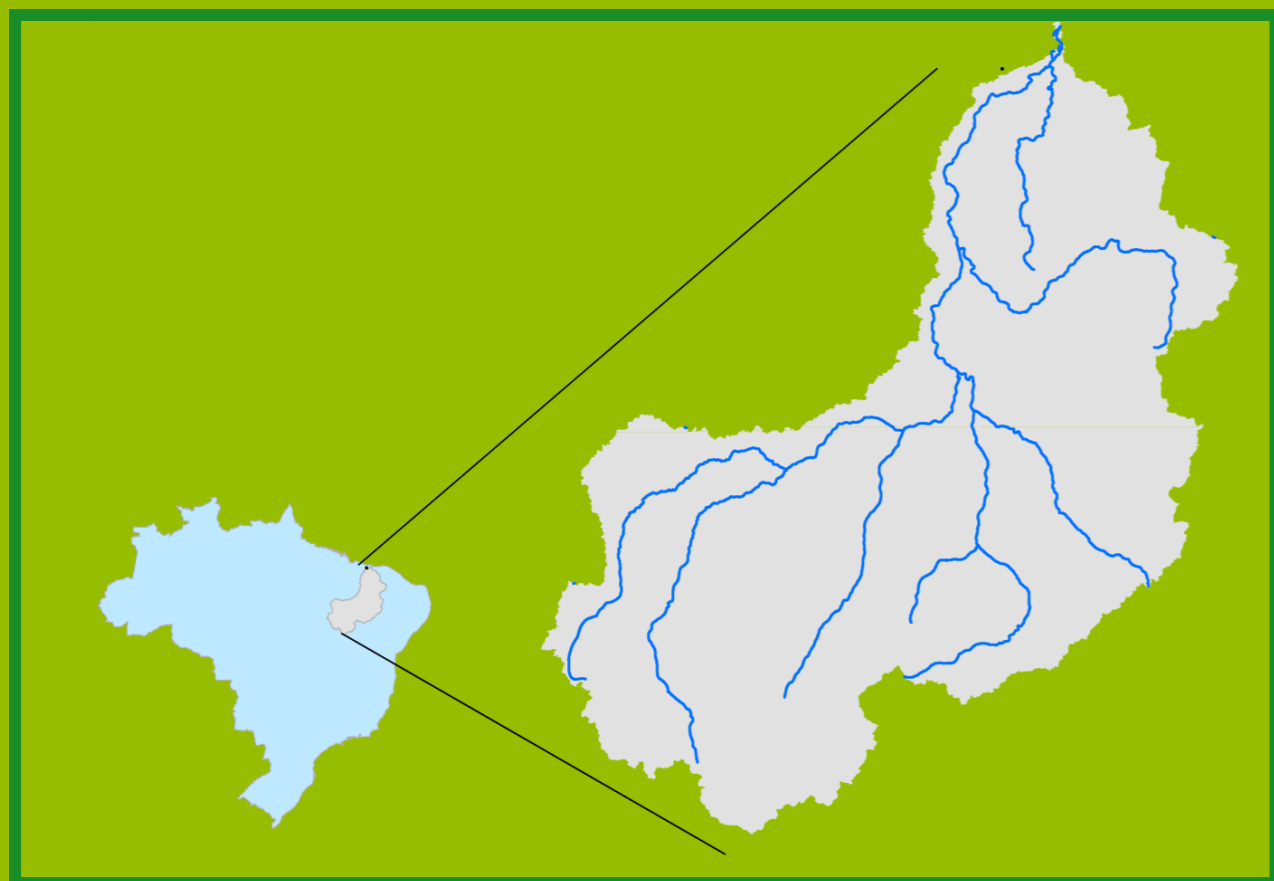




Gostaríamos de saber qual a sua opinião quanto a esse boletim.  
Assim, você nos ajuda a melhorar os nossos produtos.  
Basta clicar [aqui](#) e responder a 2 perguntas.  
Obrigado!

## Localização da bacia do Rio Parnaíba



Legenda:



Usina Hidrelétrica



Estação fluviométrica

### Teresina-CHESF - 34690000

Data	Cota (m)	Vazão (m³/s)
07/12/2023	1,85	259
08/12/2023	1,98	290
09/12/2023	2,21	354
10/12/2023	2,31	382
11/12/2023	2,20	351

\* Média do dia 11/12/23 até 07:45h

### UHE Boa Esperança

Data	Vazão Afluente (m³/s)	Vazão Defluente (m³/s)	Volume Útil (%)
06/12/2023	184	358	27,30
07/12/2023	172	450	26,05
08/12/2023	243	382	25,42
09/12/2023	231	266	25,26
10/12/2023	268	268	25,26

### Ribeiro Gonçalves - 34060000

Data	Cota (m)	Vazão (m³/s)
07/12/2023	2,81	142
08/12/2023	2,83	146
09/12/2023	2,81	142
10/12/2023	2,79	139
11/12/2023	2,79	140

\* Média do dia 11/12/23 até 08:45h

### Teresina



Rio Poti

### Prata do Piauí - 34770000

Data	Cota (m)	Vazão (m³/s)
07/12/2023	0,12	1
08/12/2023	0,11	1
09/12/2023	0,10	1
10/12/2023	0,09	1
11/12/2023	0,09	1

\* Média do dia 11/12/23 até 08:15h



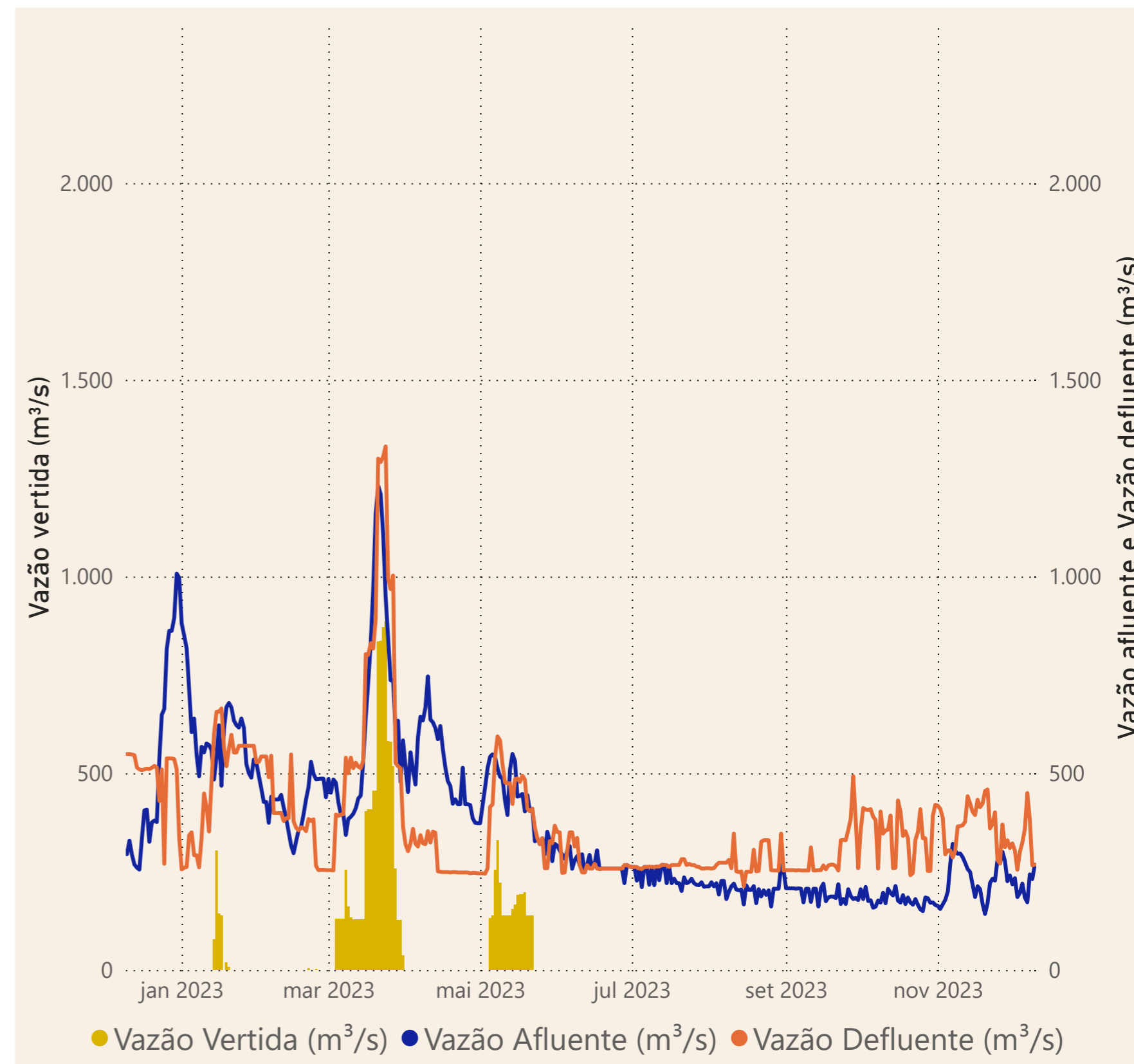
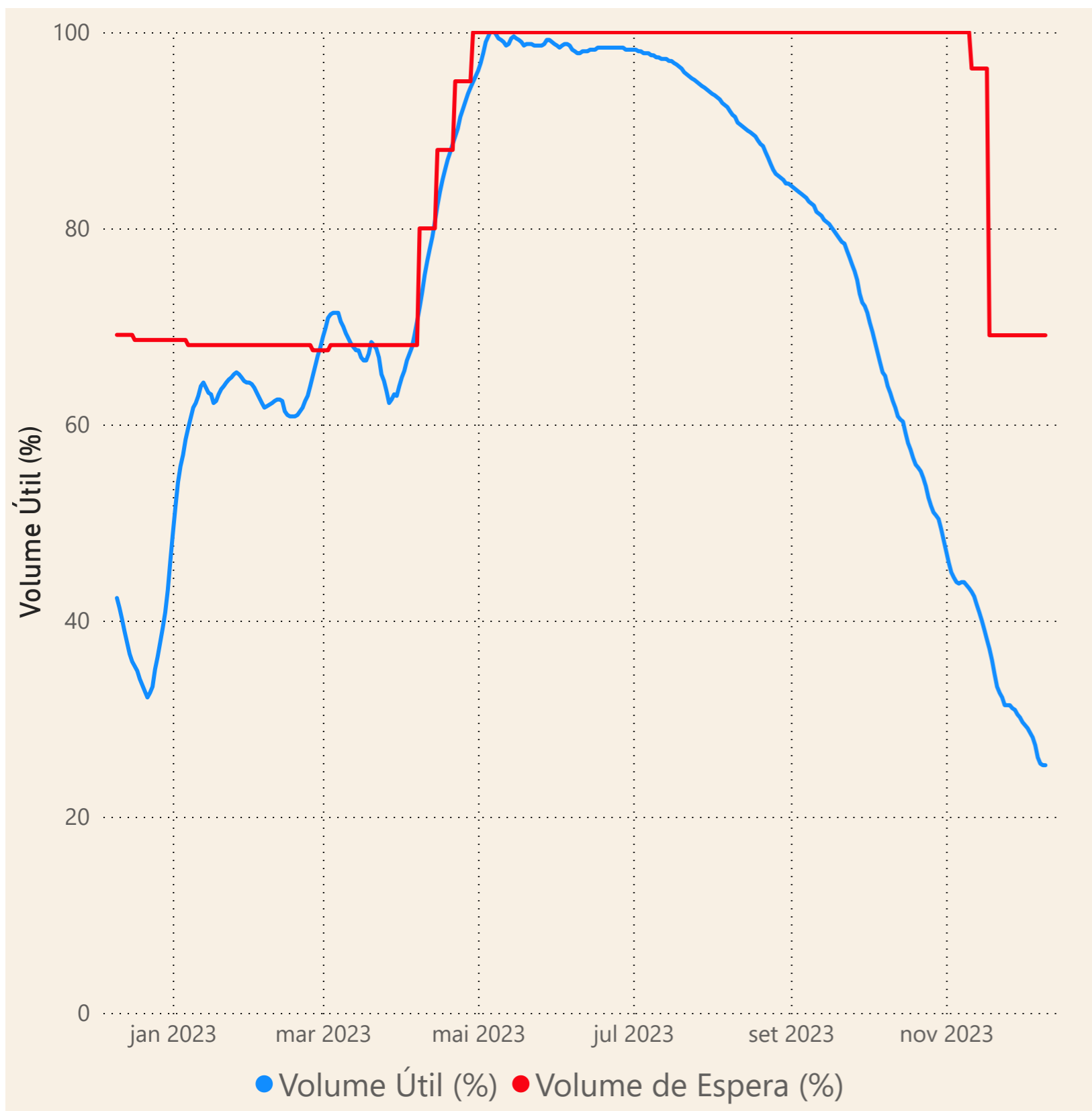
Rio Parnaíba



Fonte de dados: ONS e [HidroWeb](#)

# Acompanhamento da Bacia do Rio Parnaíba

## Operação da UHE Boa Esperança



**Saiba mais** sobre os termos técnicos da operação dos reservatórios no [Glossário do Sistema de Acompanhamento de Reservatórios - SAR da ANA](#)