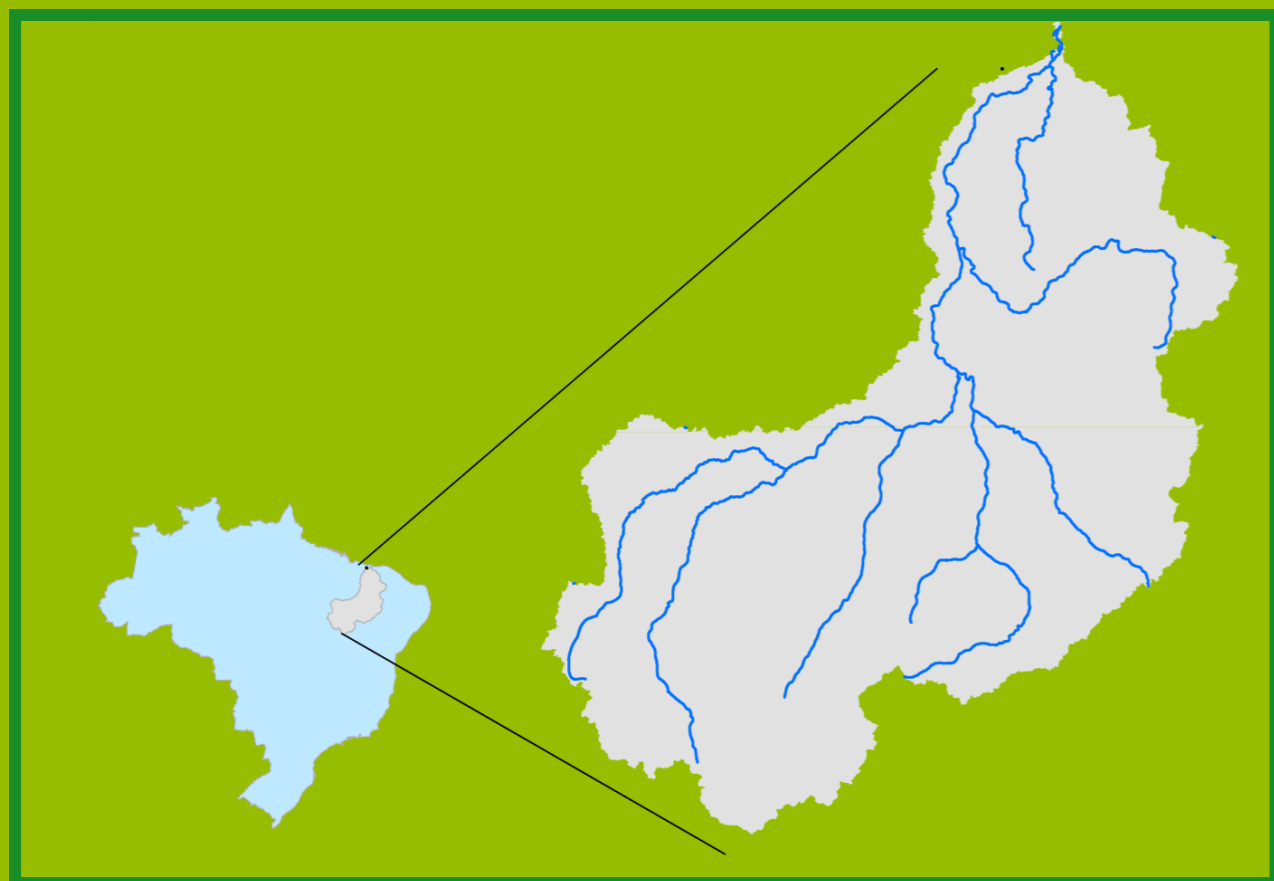




Gostaríamos de saber qual a sua opinião quanto a esse boletim.  
Assim, você nos ajuda a melhorar os nossos produtos.  
Basta clicar [aqui](#) e responder a 2 perguntas.  
Obrigado!

## Localização da bacia do Rio Parnaíba



Legenda:



Usina Hidrelétrica



Estação fluviométrica

### Teresina-CHESF - 34690000

Data	Cota (m)	Vazão (m³/s)
03/12/2023	1,95	283
04/12/2023	1,95	282
05/12/2023	1,91	273
06/12/2023	1,78	243
07/12/2023	1,77	240

\* Média do dia 07/12/23 até 08:45h

### UHE Boa Esperança

Data	Vazão Afluente (m³/s)	Vazão Defluente (m³/s)	Volume Útil (%)
02/12/2023	234	303	29,34
03/12/2023	186	255	29,03
04/12/2023	196	300	28,56
05/12/2023	220	324	28,09
06/12/2023	184	358	27,30

### Ribeiro Gonçalves - 34060000

Data	Cota (m)	Vazão (m³/s)
03/12/2023	2,70	127
04/12/2023	2,69	126
05/12/2023	2,70	128
06/12/2023	2,75	134
07/12/2023	2,81	143

\* Média do dia 07/12/23 até 08:45h

### Teresina



Rio Poti

### Prata do Piauí - 34770000

Data	Cota (m)	Vazão (m³/s)
03/12/2023	0,10	1
04/12/2023	0,12	1
05/12/2023	0,10	1
06/12/2023	0,12	1
07/12/2023	0,13	1

\* Média do dia 07/12/23 até 09:15h



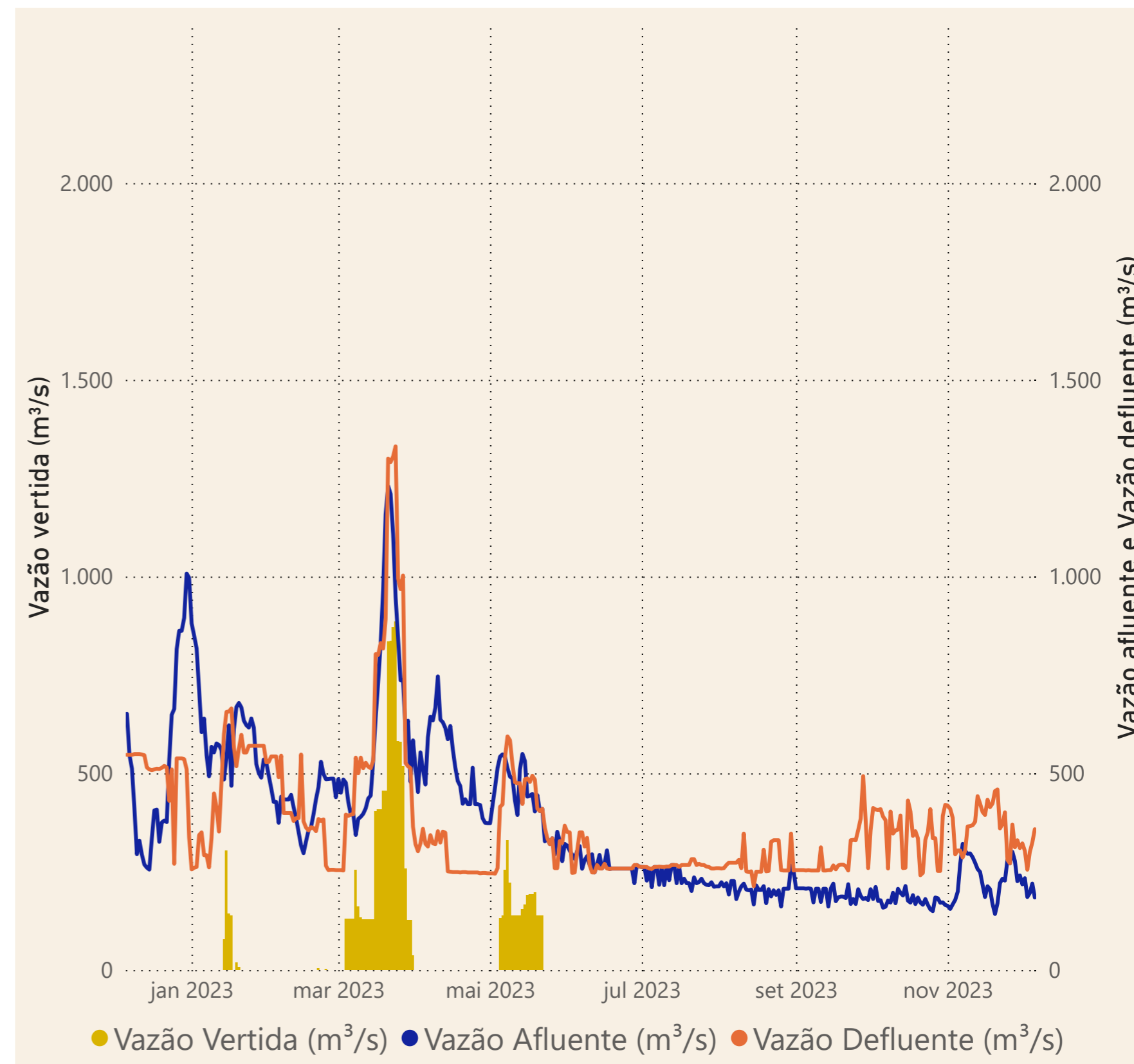
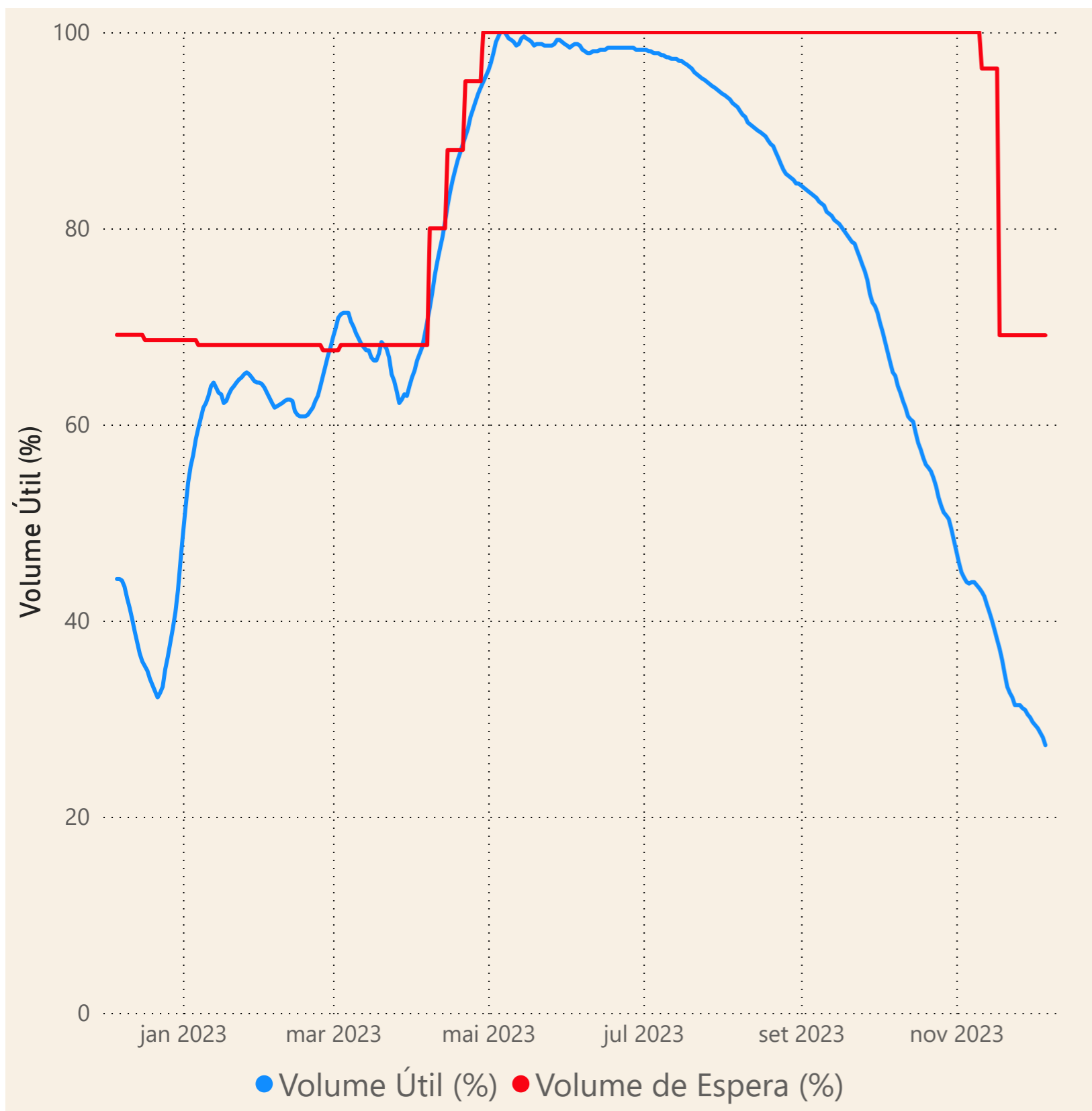
Rio Parnaíba



Fonte de dados: ONS e [HidroWeb](#)

# Acompanhamento da Bacia do Rio Parnaíba

## Operação da UHE Boa Esperança



Saiba mais sobre os termos técnicos da operação dos reservatórios no [Glossário do Sistema de Acompanhamento de Reservatórios - SAR da ANA](#)