



Gostaríamos de saber qual a sua opinião quanto a esse boletim. Assim, você nos ajuda a melhorar os nossos produtos. Basta clicar [aqui](#) e responder a 2 perguntas. Obrigado!

### Teresina-CHESF - 34690000

Data	Cota (m)	Vazão (m³/s)
16/02/2024	2,20	350
17/02/2024	2,44	422
18/02/2024	2,63	485
19/02/2024	3,28	729
20/02/2024	3,28	729

\* Média do dia 20/02/24 até 09:45h

### Teresina



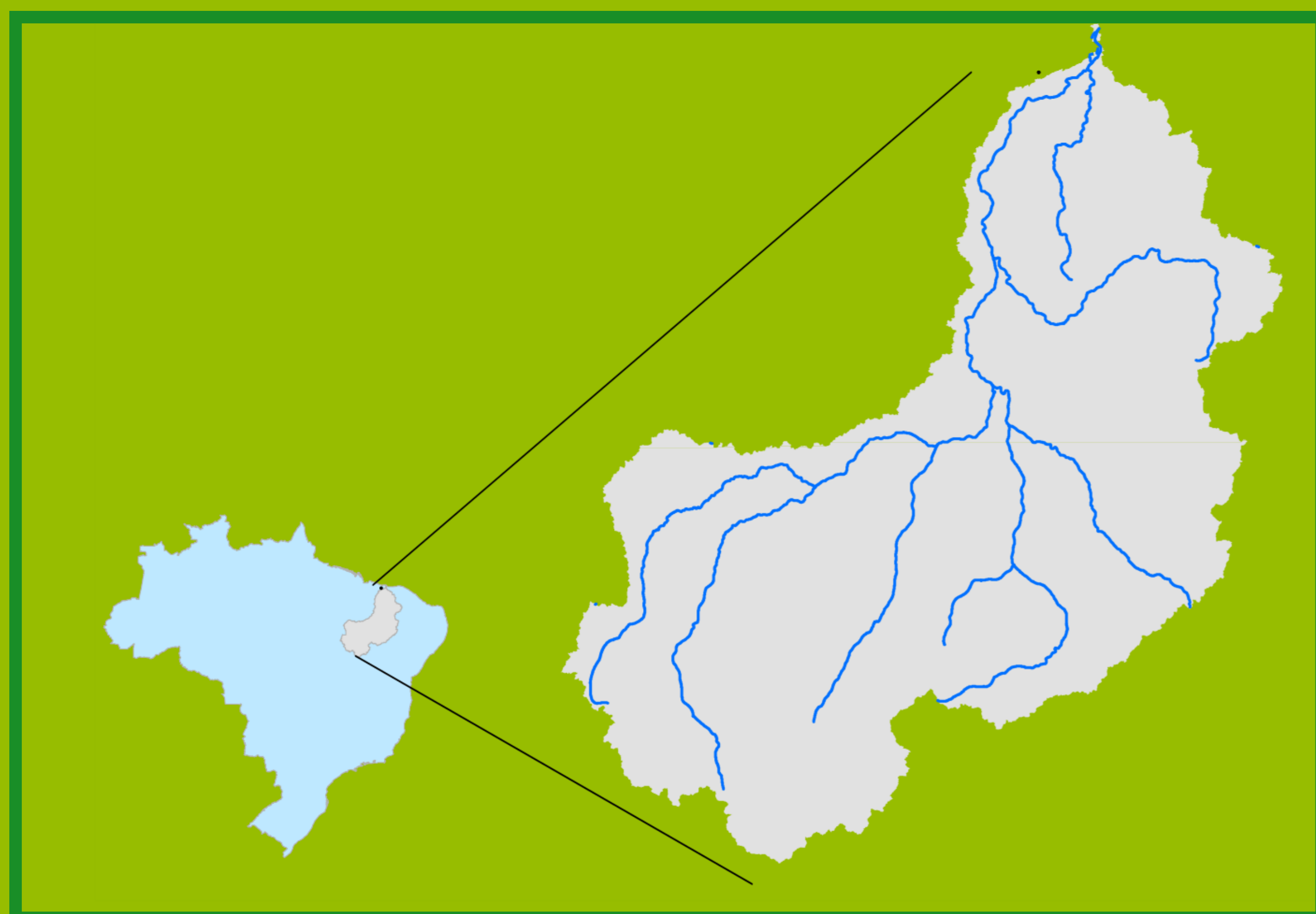
### Rio Poti

### Prata do Piauí - 34770000

Data	Cota (m)	Vazão (m³/s)
16/02/2024	1,65	79
17/02/2024	2,34	153
18/02/2024	1,73	83
19/02/2024	1,70	81
20/02/2024	1,81	91

\* Média do dia 20/02/24 até 09:15h

## Localização da bacia do Rio Parnaíba



### UHE Boa Esperança

Data	Vazão Afluente (m³/s)	Vazão Defluente (m³/s)	Volume Útil (%)
15/02/2024	585	365	57,58
16/02/2024	478	513	57,43
17/02/2024	364	514	56,75
18/02/2024	409	513	56,28
19/02/2024	468	514	56,07

### Ribeiro Gonçalves - 34060000

Data	Cota (m)	Vazão (m³/s)
16/02/2024	3,26	215
17/02/2024	3,16	197
18/02/2024	3,08	184
19/02/2024	3,05	179
20/02/2024	3,11	188

\* Média do dia 20/02/24 até 09:45h

Legenda:



Usina Hidrelétrica



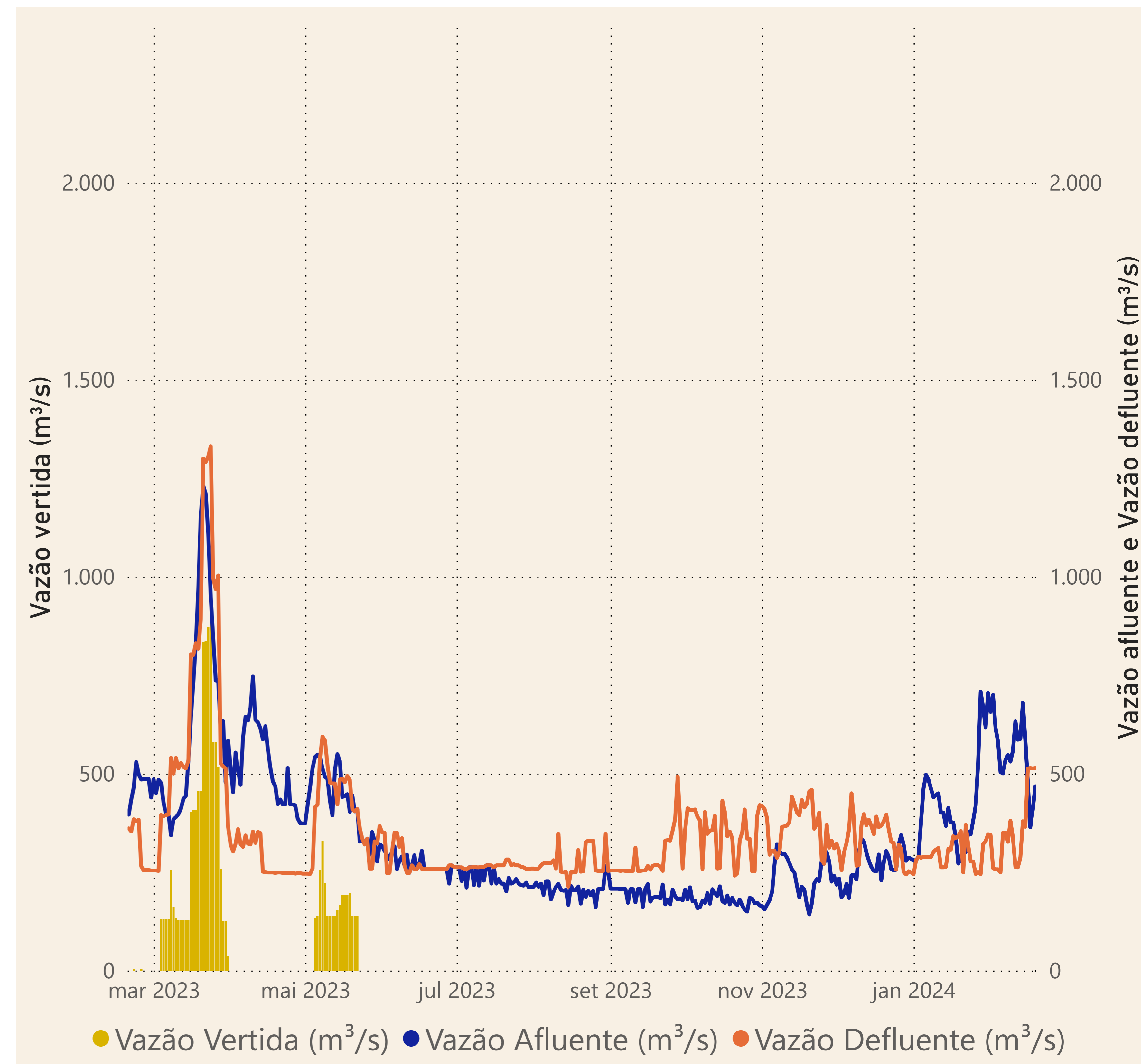
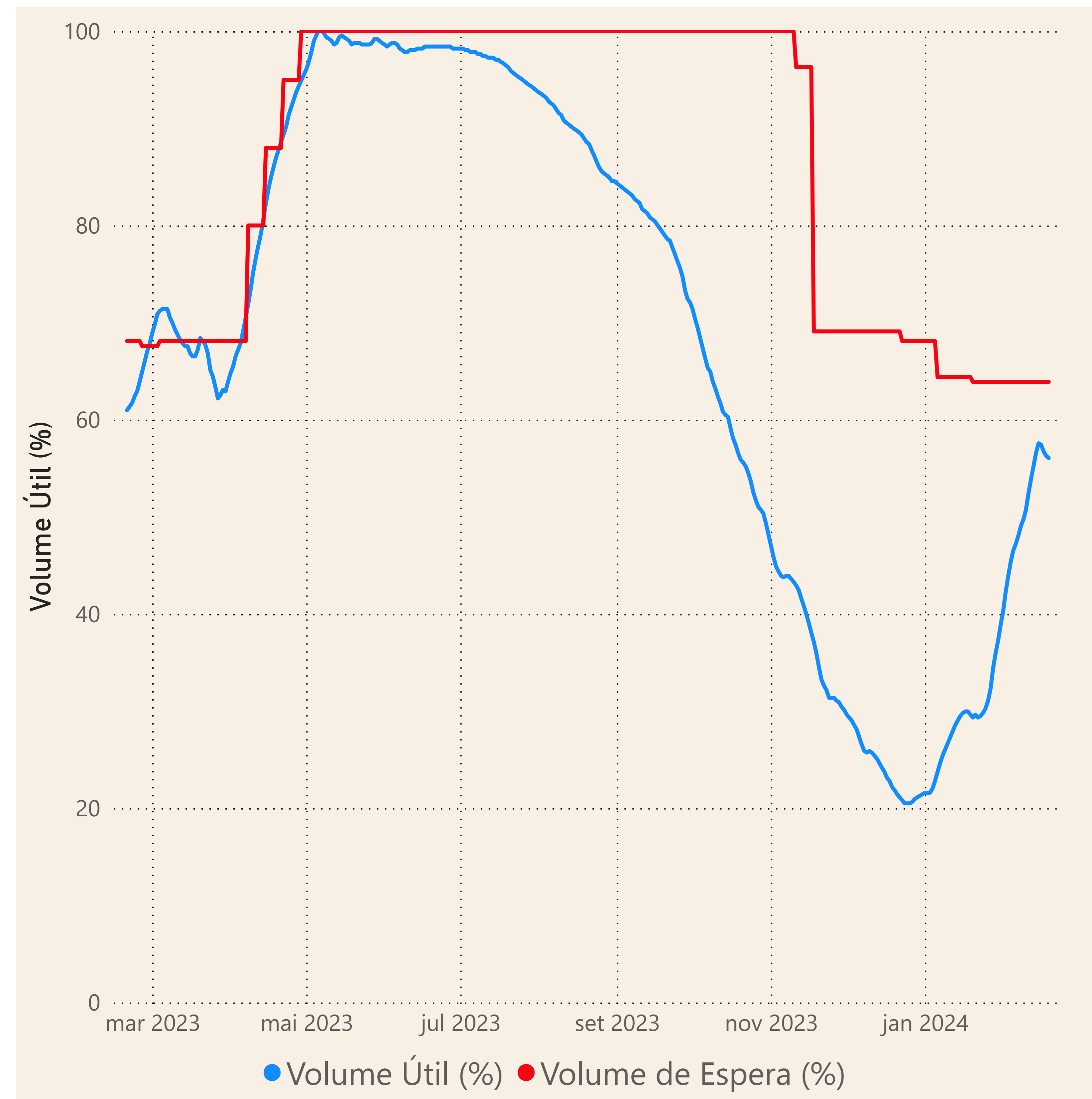
Estação fluviométrica

Rio Parnaíba

Fonte de dados: ONS e [HidroWeb](#)

# Acompanhamento da Bacia do Rio Parnaíba

## Operação da UHE Boa Esperança



**Saiba mais** sobre os termos técnicos da operação dos reservatórios no [Glossário do Sistema de Acompanhamento de Reservatórios - SAR da ANA](#)