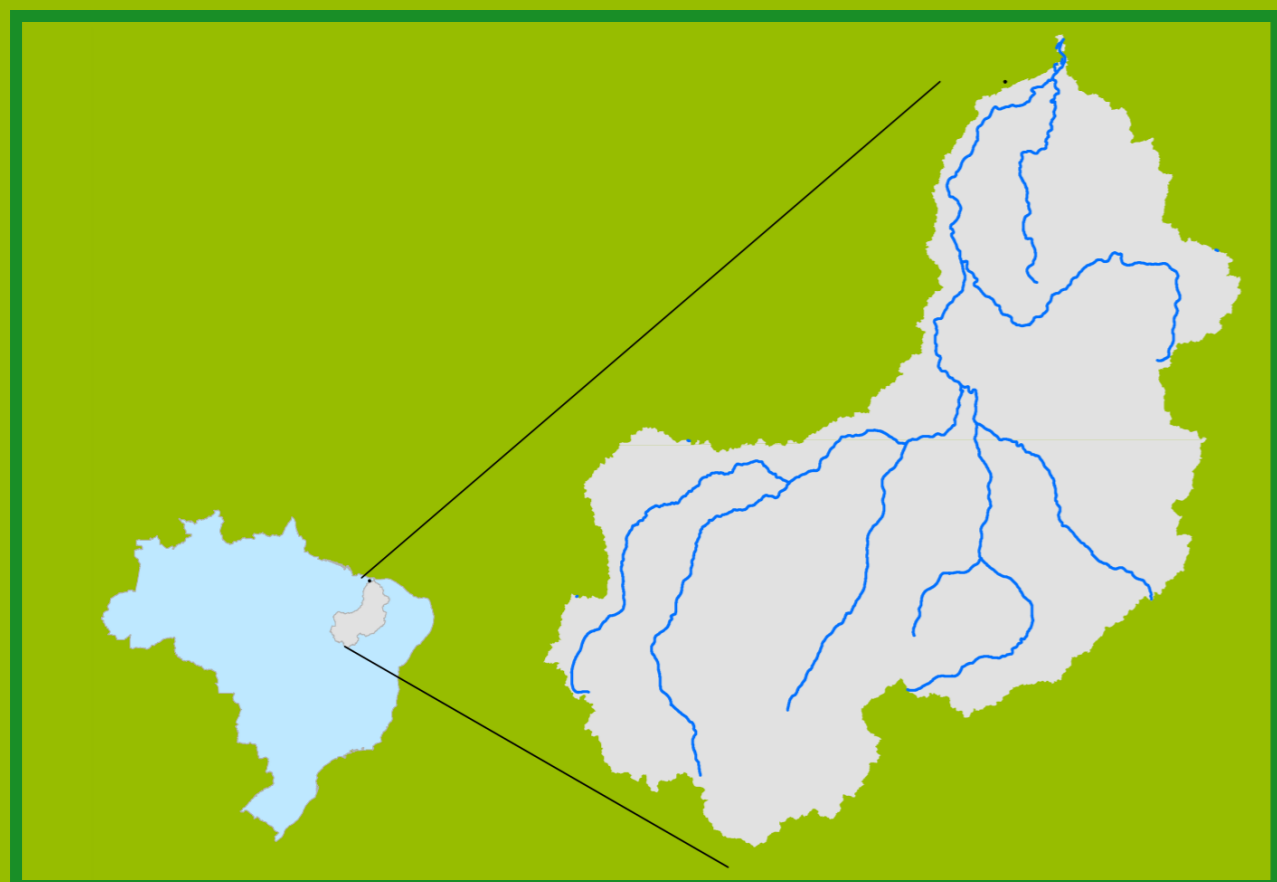


Acompanhamento da Bacia do Rio Parnaíba

Data do boletim
17/11/2023

Localização da bacia do Rio Parnaíba



Legenda:



Usina Hidrelétrica



Estação fluviométrica

Teresina-CHESF - 34690000

Data	Cota (m)	Vazão (m³/s)
13/11/2023	2,13	330
14/11/2023	2,15	336
15/11/2023	2,22	356
16/11/2023	2,31	380
17/11/2023	2,27	369

* Média do dia 17/11/23 até 08:45h

UHE Boa Esperança

Data	Vazão Afluente (m³/s)	Vazão Defluente (m³/s)	Volume Útil (%)
12/11/2023	273	377	42,47
13/11/2023	257	442	41,63
14/11/2023	249	423	40,85
15/11/2023	217	402	40,01
16/11/2023	186	394	39,07

Ribeiro Gonçalves - 34060000

Data	Cota (m)	Vazão (m³/s)
13/11/2023	2,75	133
14/11/2023	2,72	129
15/11/2023	2,69	126
16/11/2023	2,68	125
17/11/2023	2,69	125

* Média do dia 17/11/23 até 08:45h

Teresina



Rio Poti

Prata do Piauí - 34770000

Data	Cota (m)	Vazão (m³/s)
13/11/2023	0,09	1
14/11/2023	0,08	0
15/11/2023	0,05	0
16/11/2023	0,06	0
17/11/2023	0,06	0

* Média do dia 17/11/23 até 08:15h



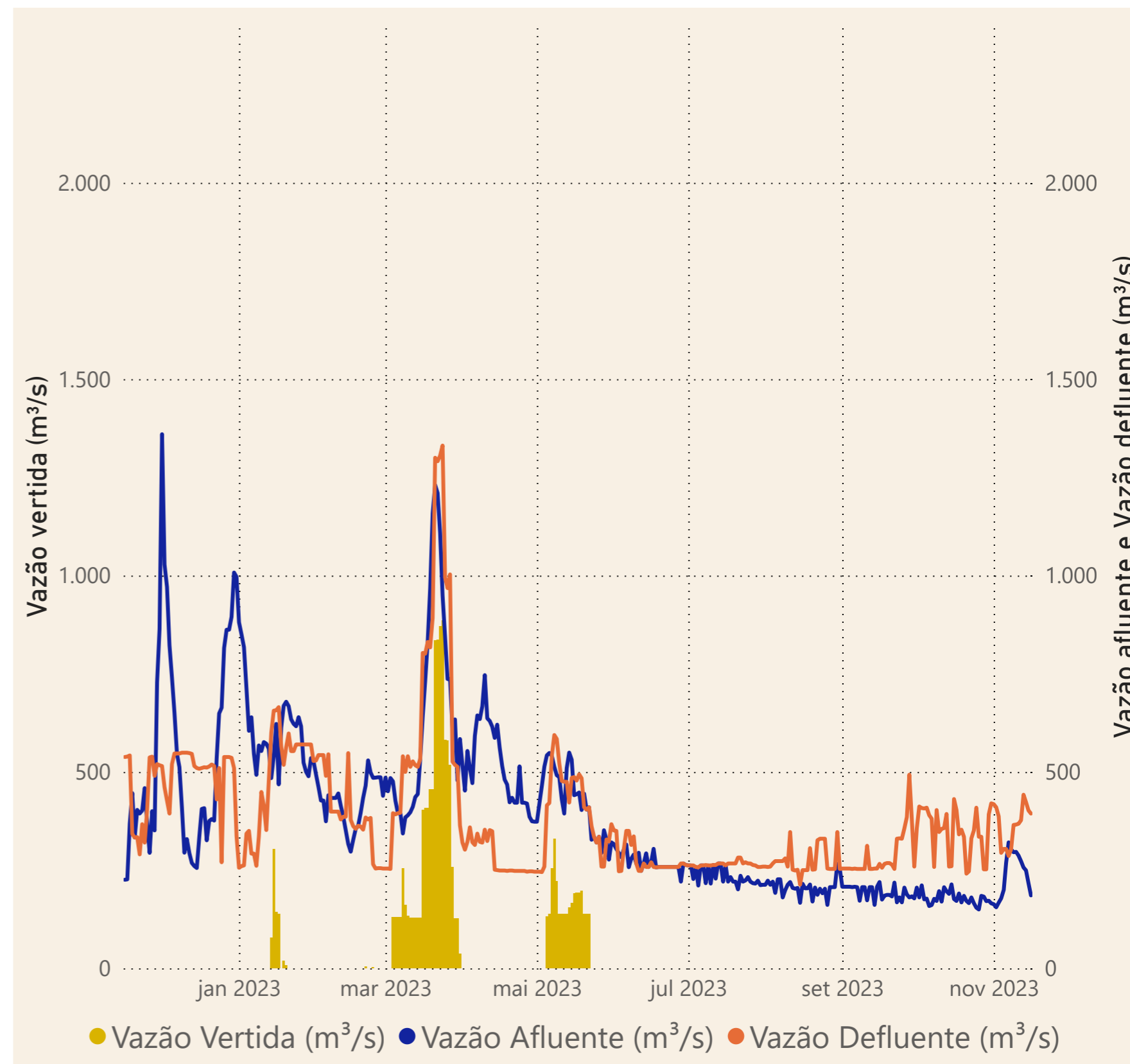
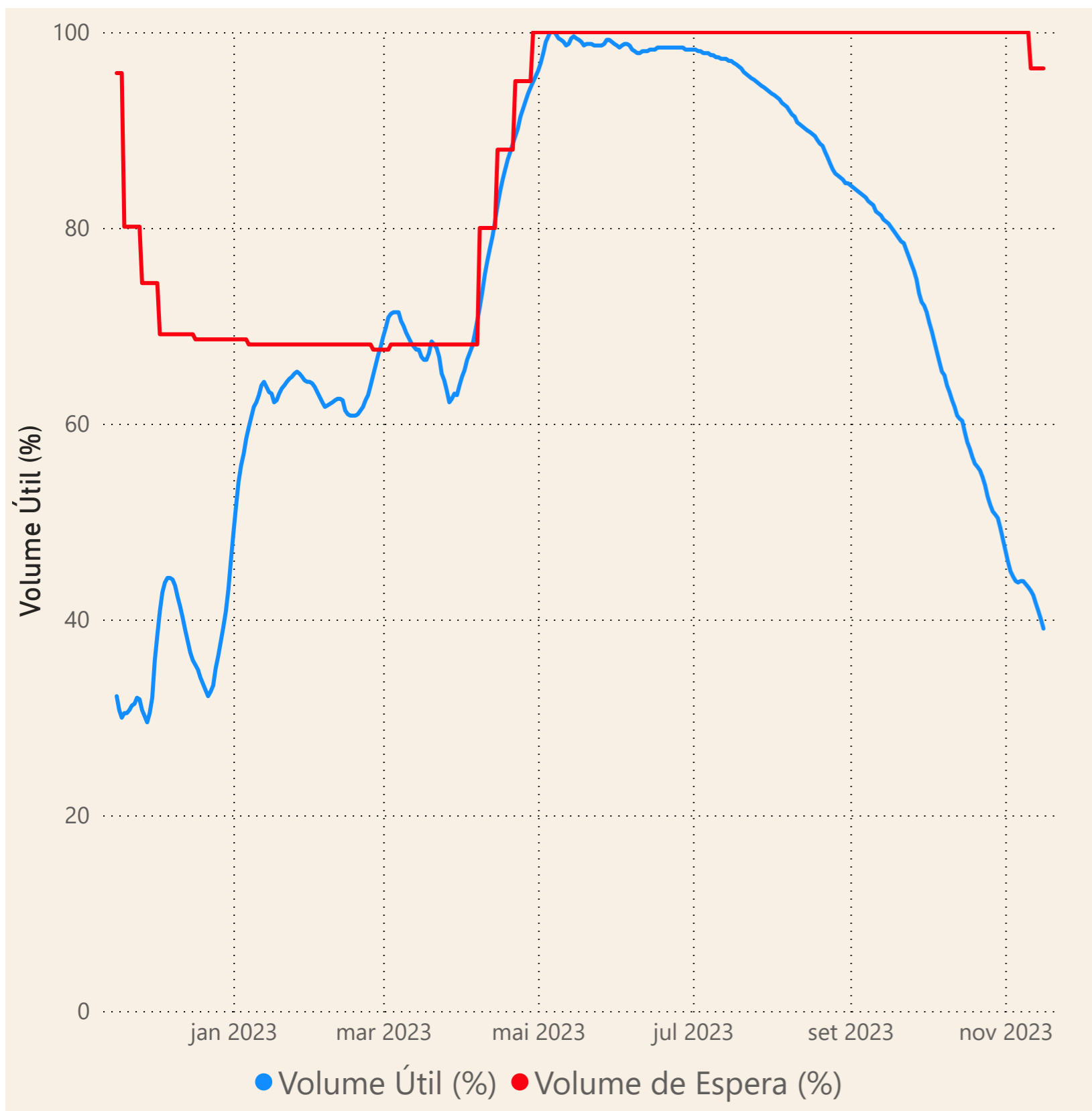
Rio Parnaíba



Fonte de dados: ONS e [HidroWeb](https://hidroweb.com.br/)

Acompanhamento da Bacia do Rio Parnaíba

Operação da UHE Boa Esperança



Saiba mais sobre os termos técnicos da operação dos reservatórios no [Glossário do Sistema de Acompanhamento de Reservatórios - SAR da ANA](#)