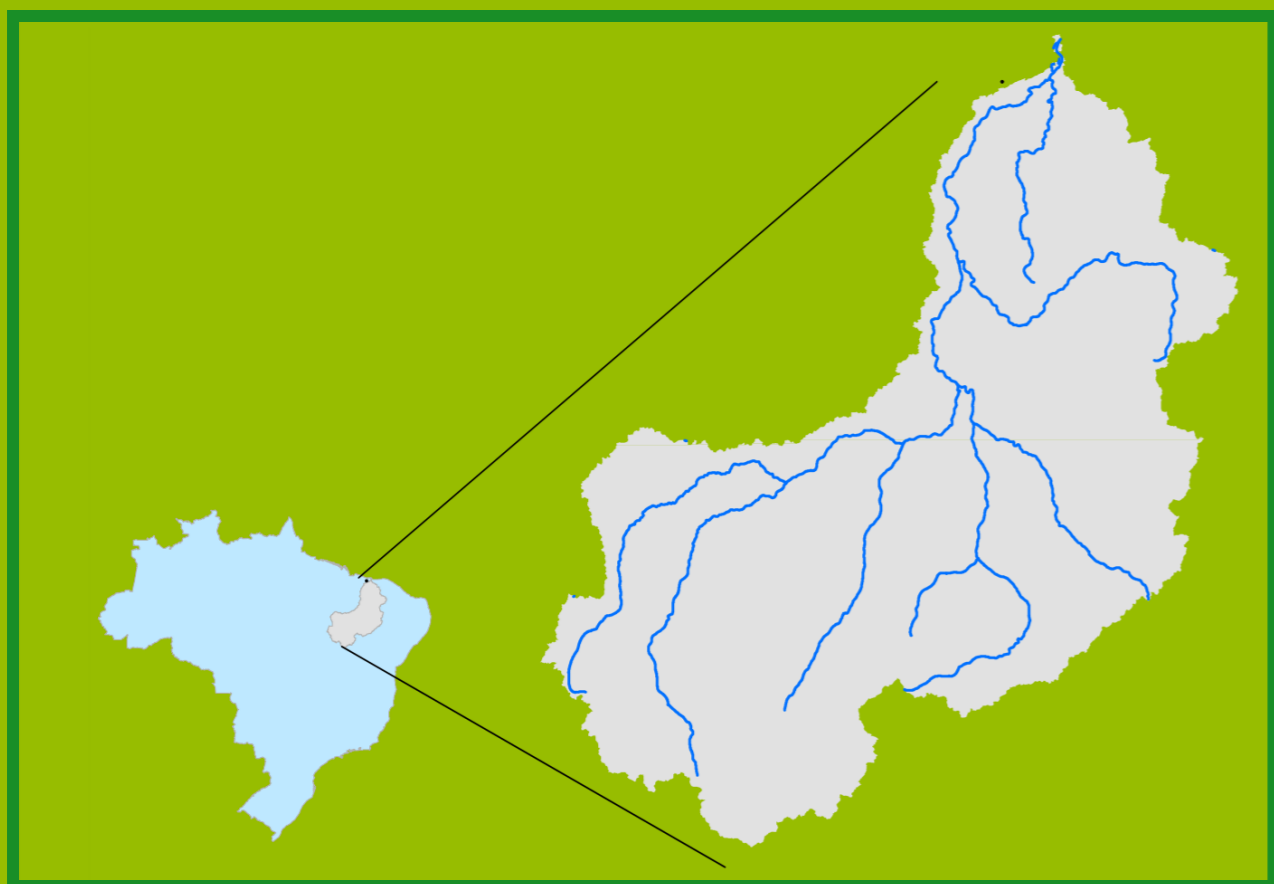


# Acompanhamento da Bacia do Rio Parnaíba

Data do boletim  
**14/11/2023**

## Localização da bacia do Rio Parnaíba



Legenda:



Usina Hidrelétrica



Estação fluviométrica

### Teresina-CHESF - 34690000

Data	Cota (m)	Vazão (m³/s)
10/11/2023	1,84	257
11/11/2023	1,85	258
12/11/2023	2,04	308
13/11/2023	2,13	330
14/11/2023	2,12	328

\* Média do dia 14/11/23 até 08:45h

### UHE Boa Esperança

Data	Vazão Afluente (m³/s)	Vazão Defluente (m³/s)	Volume Útil (%)
09/11/2023	296	365	43,62
10/11/2023	297	366	43,31
11/11/2023	287	368	42,94
12/11/2023	273	377	42,47
13/11/2023	292	442	41,79

### Ribeiro Gonçalves - 34060000

Data	Cota (m)	Vazão (m³/s)
10/11/2023	3,02	174
11/11/2023	2,85	149
12/11/2023	2,79	139
13/11/2023	2,75	133
14/11/2023	2,72	131

\* Média do dia 14/11/23 até 08:45h

### Teresina



Rio Poti

### Prata do Piauí - 34770000

Data	Cota (m)	Vazão (m³/s)
10/11/2023	0,09	1
11/11/2023	0,10	1
12/11/2023	0,09	1
13/11/2023	0,09	1
14/11/2023	0,08	0

\* Média do dia 14/11/23 até 08:15h



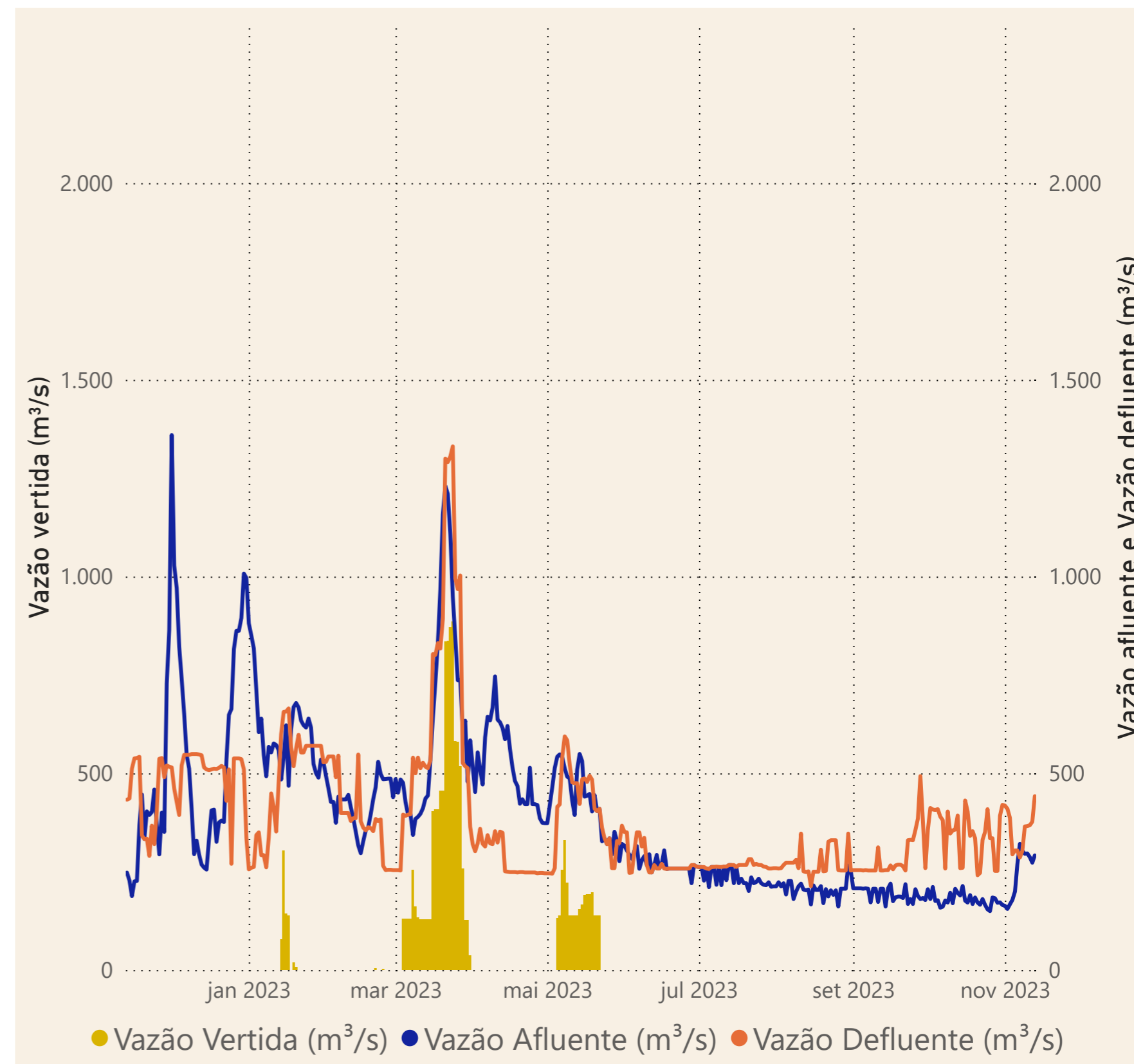
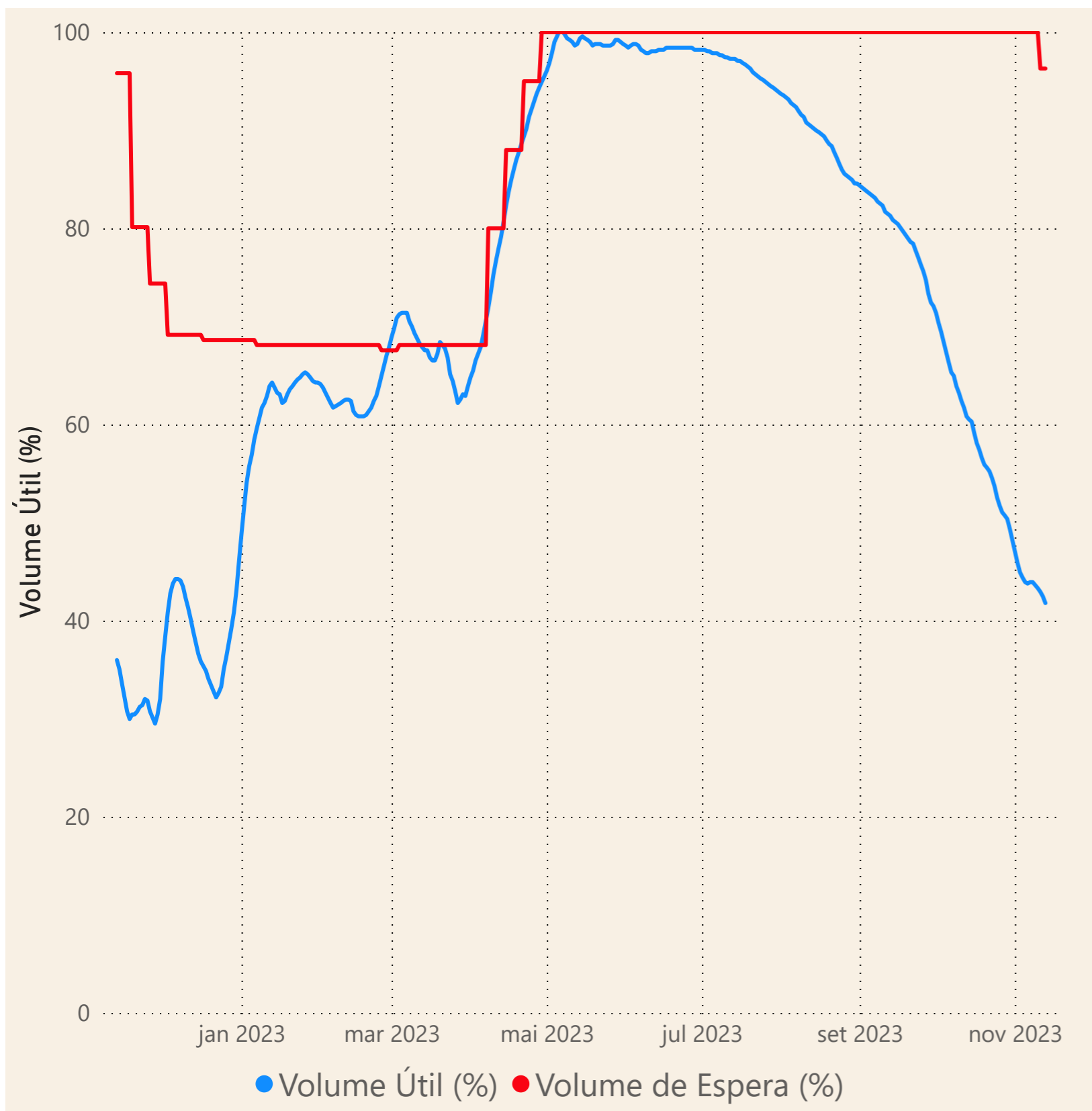
Rio Parnaíba



Fonte de dados: ONS e [HidroWeb](#)

# Acompanhamento da Bacia do Rio Parnaíba

## Operação da UHE Boa Esperança



**Saiba mais** sobre os termos técnicos da operação dos reservatórios no [Glossário do Sistema de Acompanhamento de Reservatórios - SAR da ANA](#)

Fonte de dados: ONS