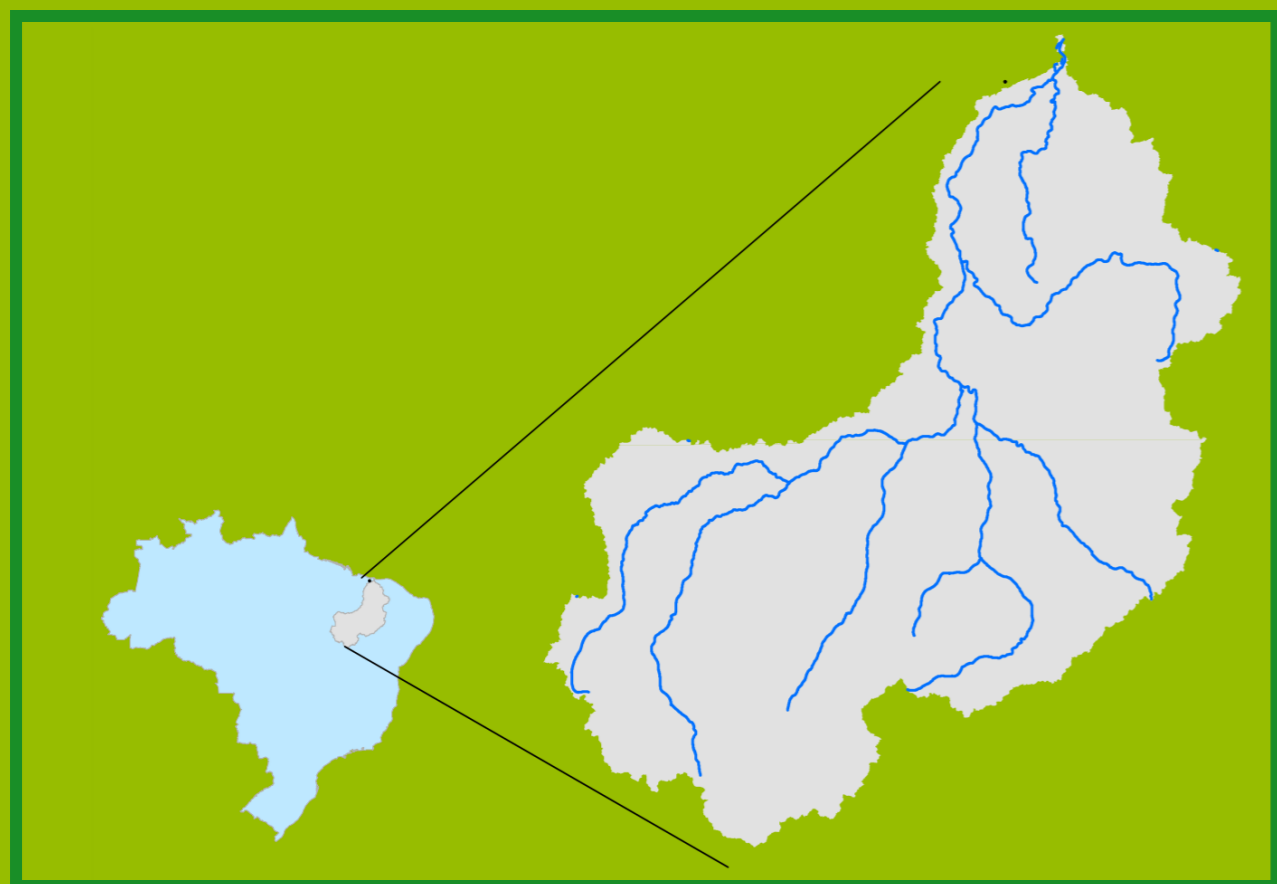


Acompanhamento da Bacia do Rio Parnaíba

Data do boletim
13/11/2023

Localização da bacia do Rio Parnaíba



Legenda:



Usina Hidrelétrica



Estação fluviométrica

Teresina-CHESF - 34690000

Data	Cota (m)	Vazão (m³/s)
09/11/2023	1,90	271
10/11/2023	1,84	257
11/11/2023	1,85	258
12/11/2023	2,04	308
13/11/2023	2,10	323

* Média do dia 13/11/23 até 08:45h

UHE Boa Esperança

Data	Vazão Afluentes (m³/s)	Vazão Defluente (m³/s)	Volume Útil (%)
08/11/2023	303	303	43,93
09/11/2023	296	365	43,62
10/11/2023	297	366	43,31
11/11/2023	287	368	42,94
12/11/2023	273	377	42,47

Ribeiro Gonçalves - 34060000

Data	Cota (m)	Vazão (m³/s)
09/11/2023	3,06	180
10/11/2023	3,02	174
11/11/2023	2,86	150
12/11/2023	2,79	139
13/11/2023	2,75	135

* Média do dia 13/11/23 até 08:45h

Teresina



Rio Poti

Prata do Piauí - 34770000

Data	Cota (m)	Vazão (m³/s)
09/11/2023	0,10	1
10/11/2023	0,09	1
11/11/2023	0,10	1
12/11/2023	0,09	1
13/11/2023	0,09	1

* Média do dia 13/11/23 até 09:15h

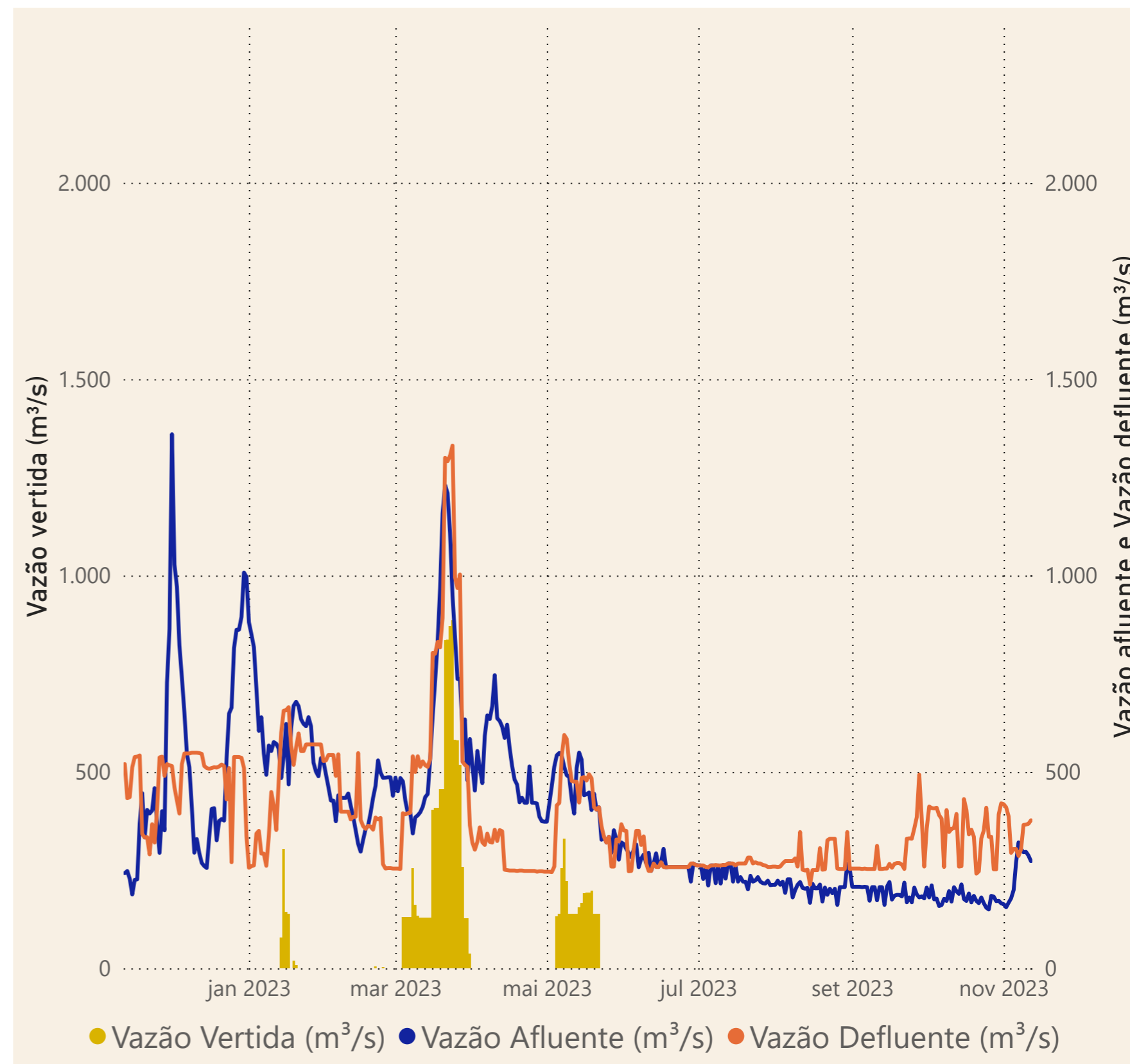
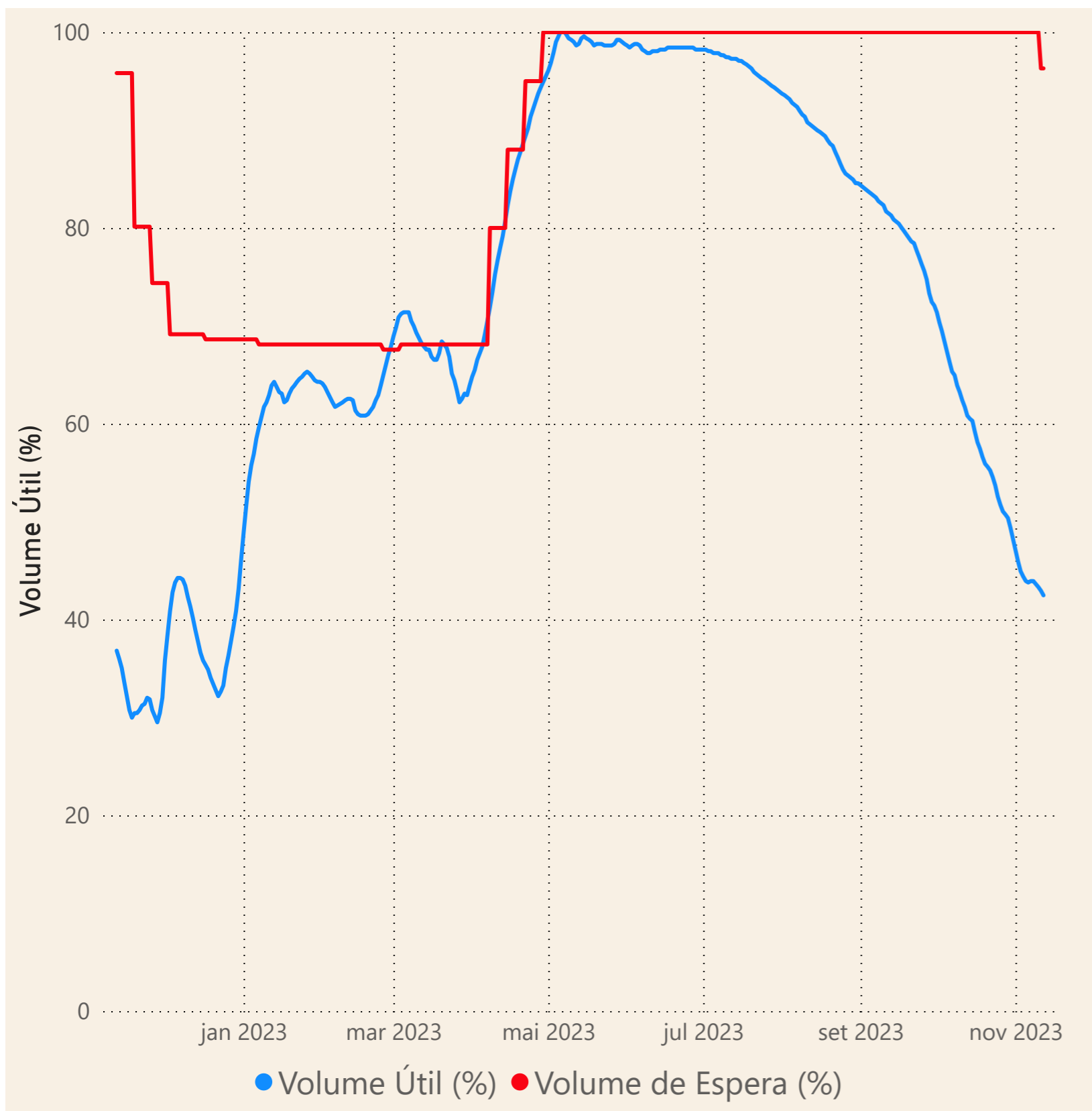


Rio Parnaíba

Fonte de dados: ONS e [HidroWeb](https://hidroweb.com.br/)

Acompanhamento da Bacia do Rio Parnaíba

Operação da UHE Boa Esperança



Saiba mais sobre os termos técnicos da operação dos reservatórios no [Glossário do Sistema de Acompanhamento de Reservatórios - SAR da ANA](#)