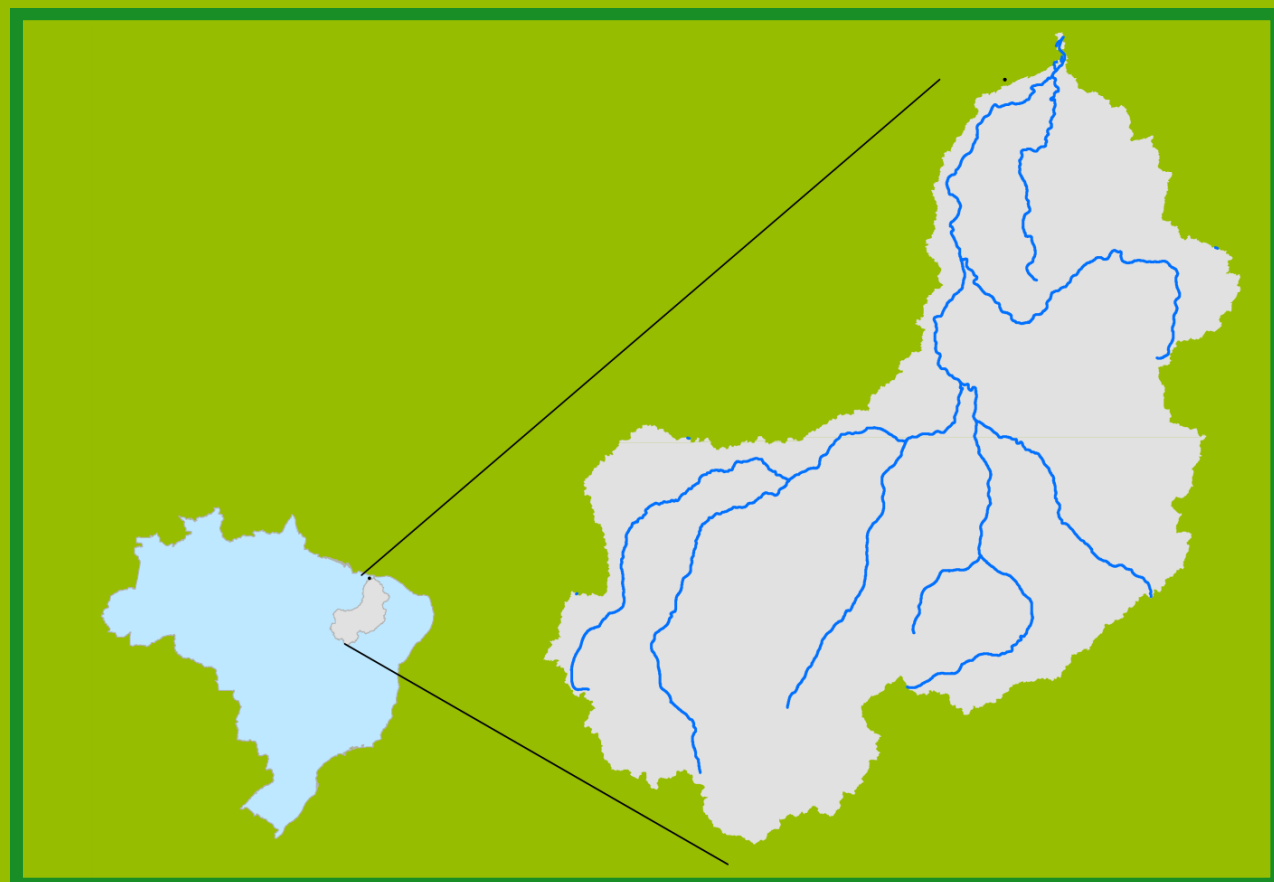


Acompanhamento da Bacia do Rio Parnaíba

Data do boletim
26/09/2023

Localização da bacia do Rio Parnaíba



Legenda:



Usina Hidrelétrica



Estação fluviométrica

Teresina-CHESF - 34690000

Data	Cota (m)	Vazão (m³/s)
22/09/2023	1,56	194
23/09/2023	1,56	194
24/09/2023	1,60	203
25/09/2023	1,63	207
26/09/2023	1,70	223

* Média do dia 26/09/23 até 09:45h

UHE Boa Esperança

Data	Vazão Afluente (m³/s)	Vazão Defluente (m³/s)	Volume Útil (%)
21/09/2023	218	264	78,61
22/09/2023	218	253	78,45
23/09/2023	168	330	77,72
24/09/2023	181	331	77,04
25/09/2023	168	330	76,31

Ribeiro Gonçalves - 34060000

Data	Cota (m)	Vazão (m³/s)
22/09/2023	2,62	116
23/09/2023	2,61	115
24/09/2023	2,61	115
25/09/2023	2,61	115
26/09/2023	2,61	115

* Média do dia 26/09/23 até 09:45h

Teresina



Rio Poti

Prata do Piauí - 34770000

Data	Cota (m)	Vazão (m³/s)
22/09/2023	0,10	1
23/09/2023	0,10	1
24/09/2023	0,09	1
25/09/2023	0,09	1
26/09/2023	0,09	1

* Média do dia 26/09/23 até 10:15h



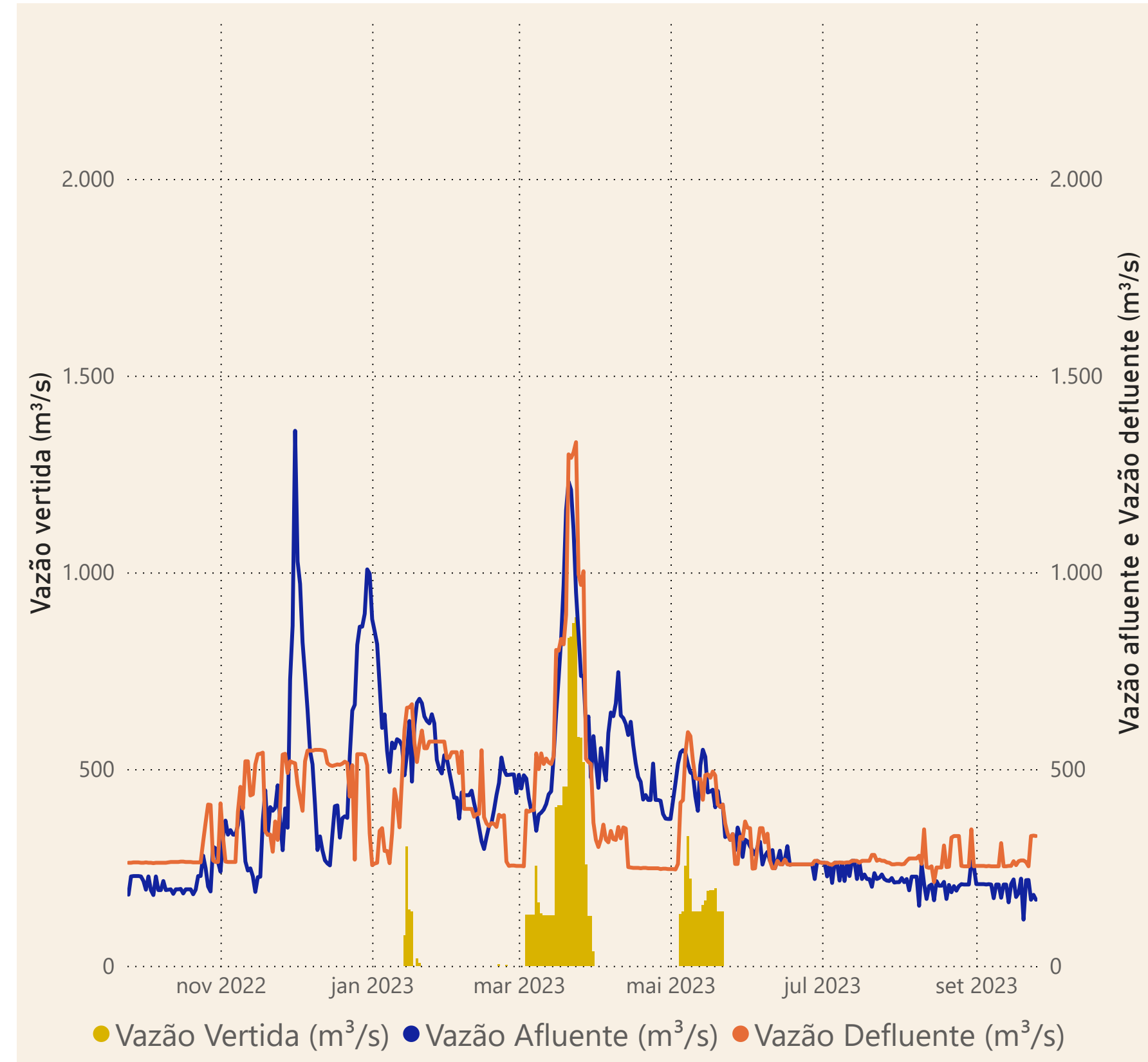
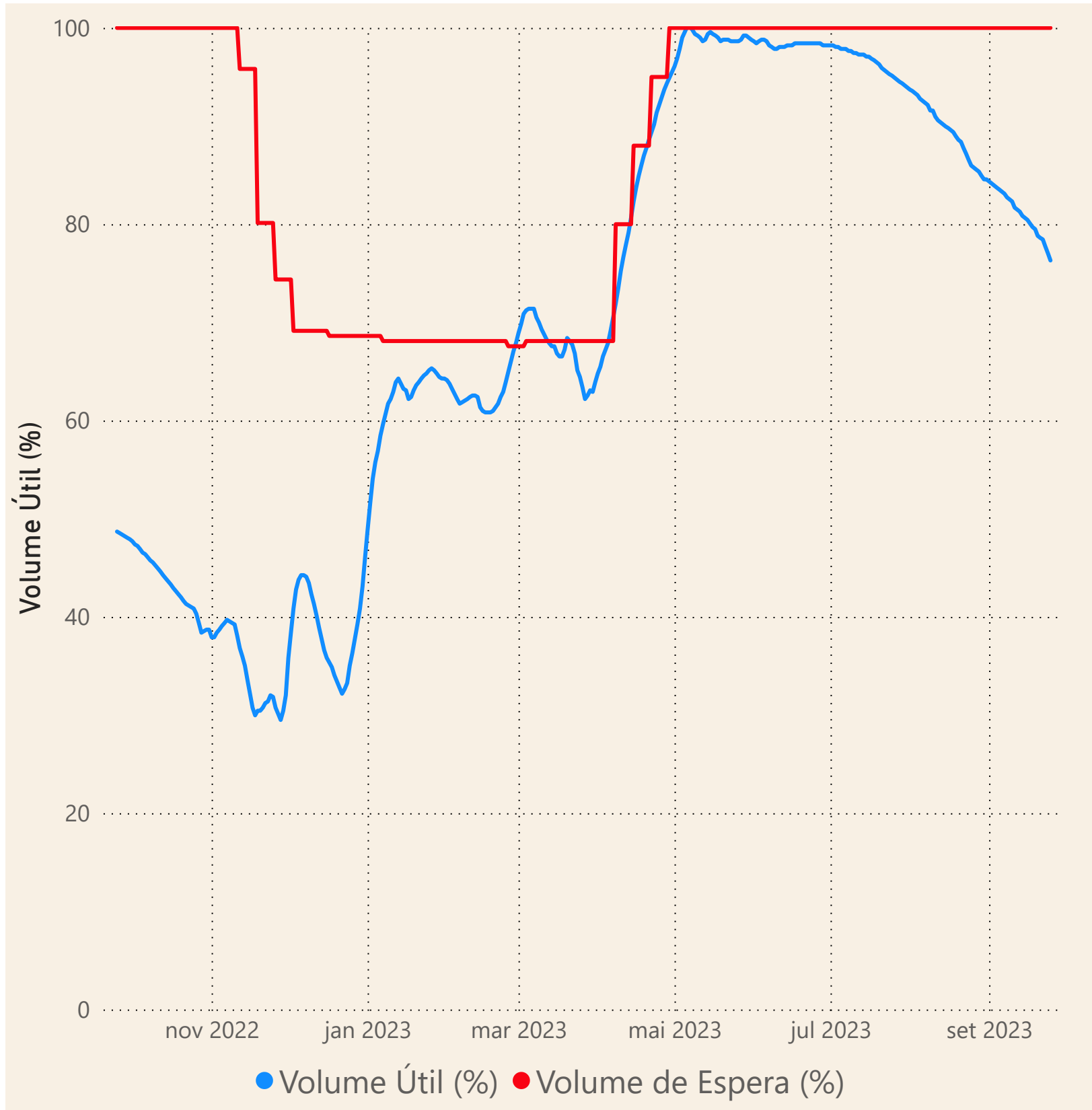
Rio Parnaíba



Fonte de dados: ONS e [HidroWeb](#)

Acompanhamento da Bacia do Rio Parnaíba

Operação da UHE Boa Esperança



Saiba mais sobre os termos técnicos da operação dos reservatórios no [Glossário do Sistema de Acompanhamento de Reservatórios - SAR da ANA](#)