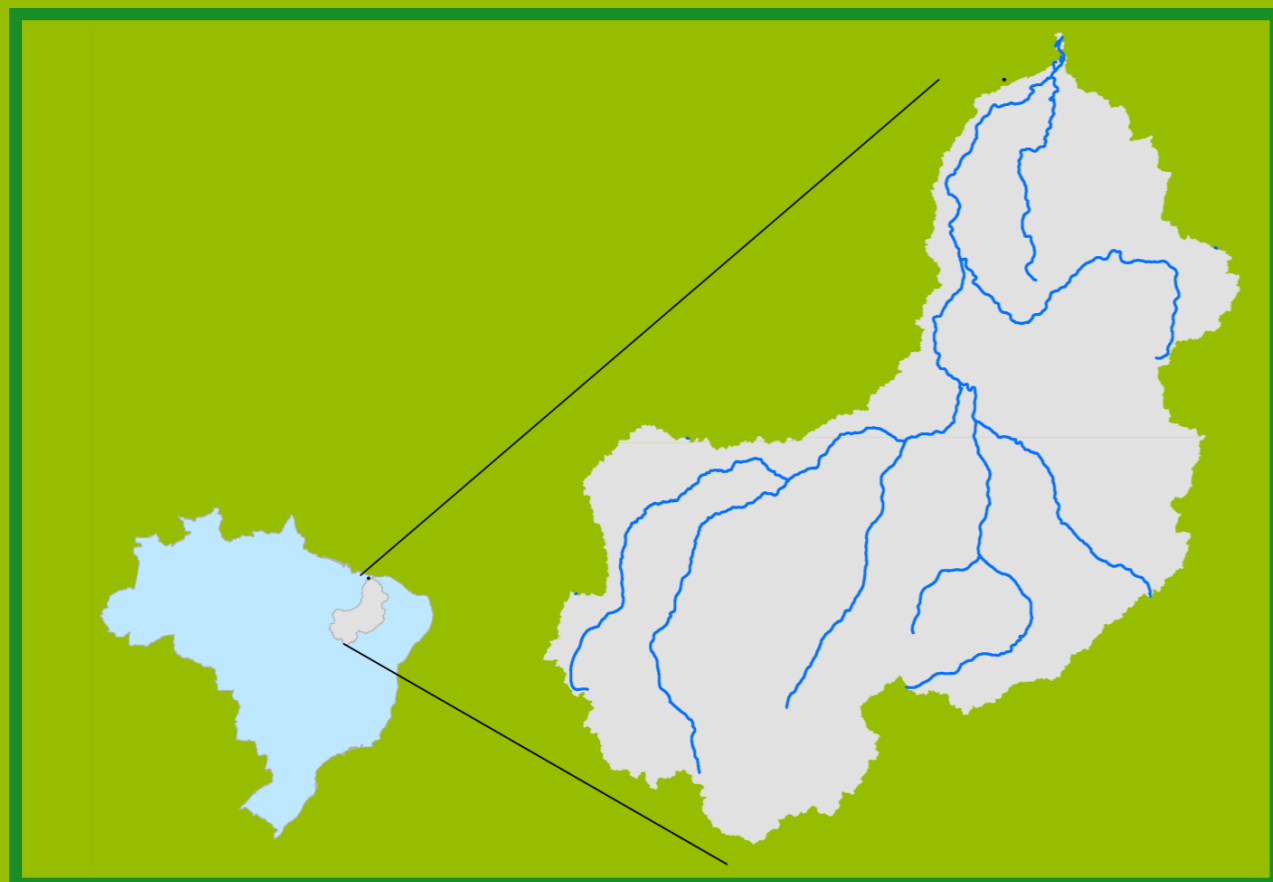


# Acompanhamento da Bacia do Rio Parnaíba

Data do boletim  
**22/09/2023**

## Localização da bacia do Rio Parnaíba



Legenda:



Usina Hidrelétrica



Estação fluviométrica

### Teresina-CHESF - 34690000

Data	Cota (m)	Vazão (m³/s)
18/09/2023	1,56	194
19/09/2023	1,56	194
20/09/2023	1,56	194
21/09/2023	1,56	194
22/09/2023	1,56	194

\* Média do dia 22/09/23 até 09:45h

### UHE Boa Esperança

Data	Vazão Afluente (m³/s)	Vazão Defluente (m³/s)	Volume Útil (%)
17/09/2023	175	256	80,07
18/09/2023	185	266	79,71
19/09/2023	222	268	79,50
20/09/2023	118	268	78,82
21/09/2023	218	264	78,61

### Ribeiro Gonçalves - 34060000

Data	Cota (m)	Vazão (m³/s)
18/09/2023	2,63	118
19/09/2023	2,63	117
20/09/2023	2,62	117
21/09/2023	2,62	116
22/09/2023	2,62	116

\* Média do dia 22/09/23 até 09:45h

### Teresina



Rio Poti


### Prata do Piauí - 34770000

Data	Cota (m)	Vazão (m³/s)
18/09/2023	0,10	1
19/09/2023	0,10	1
20/09/2023	0,10	1
21/09/2023	0,10	1
22/09/2023	0,10	1

\* Média do dia 22/09/23 até 09:15h



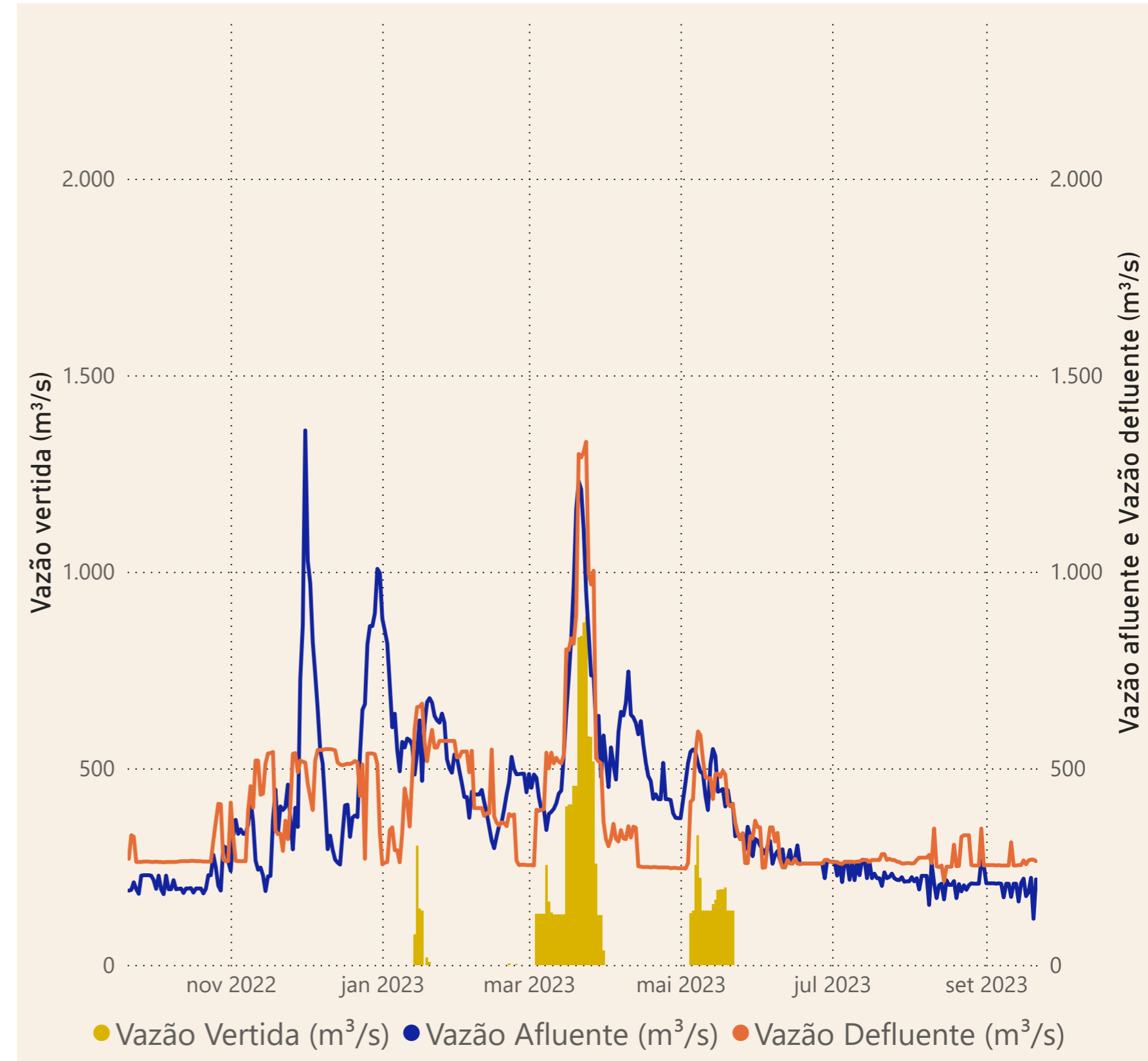
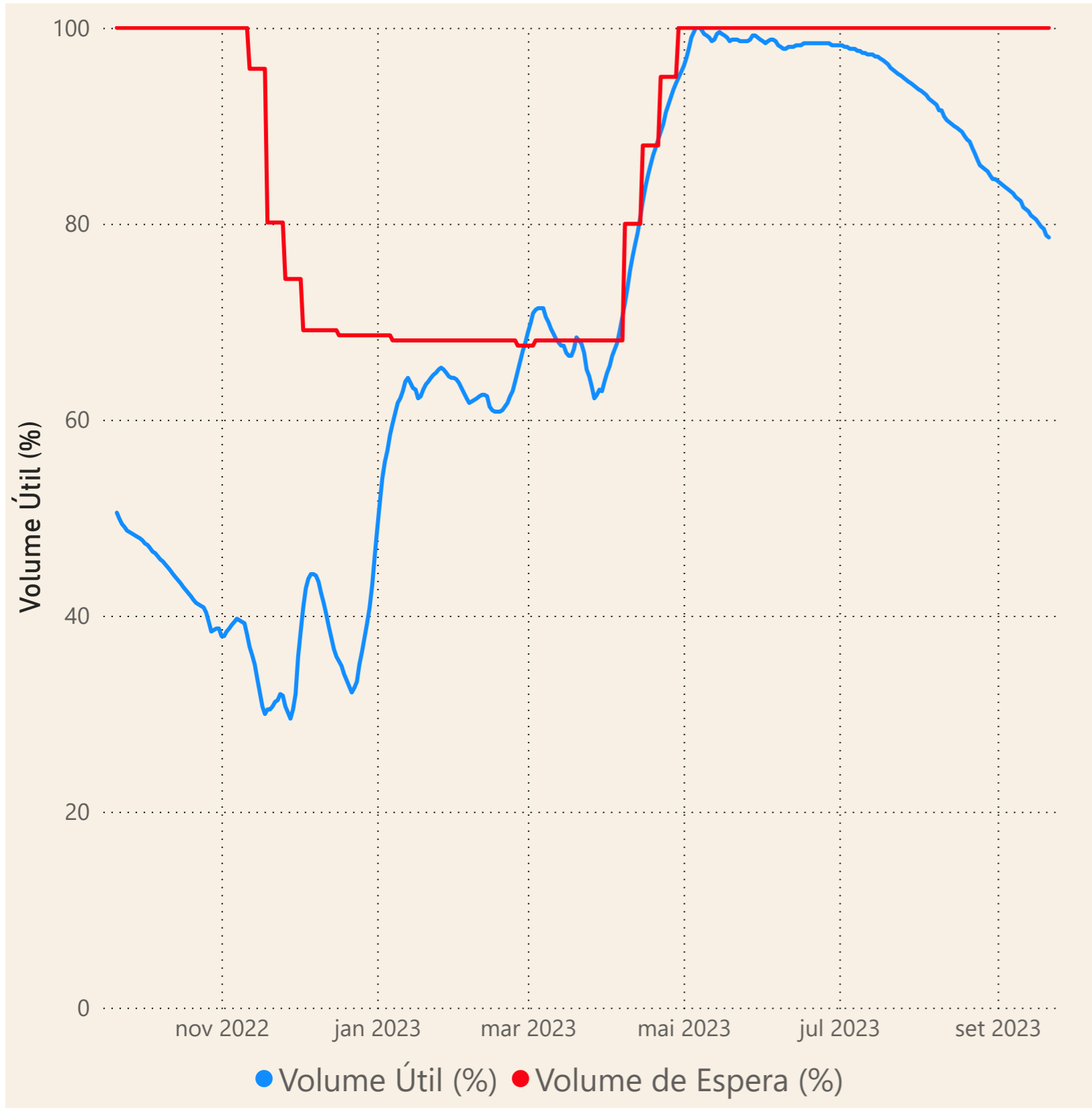
Rio Parnaíba



Fonte de dados: ONS e [HidroWeb](#)

# Acompanhamento da Bacia do Rio Parnaíba

## Operação da UHE Boa Esperança



**Saiba mais** sobre os termos técnicos da operação dos reservatórios no [Glossário do Sistema de Acompanhamento de Reservatórios - SAR da ANA](#)

Fonte de dados: ONS