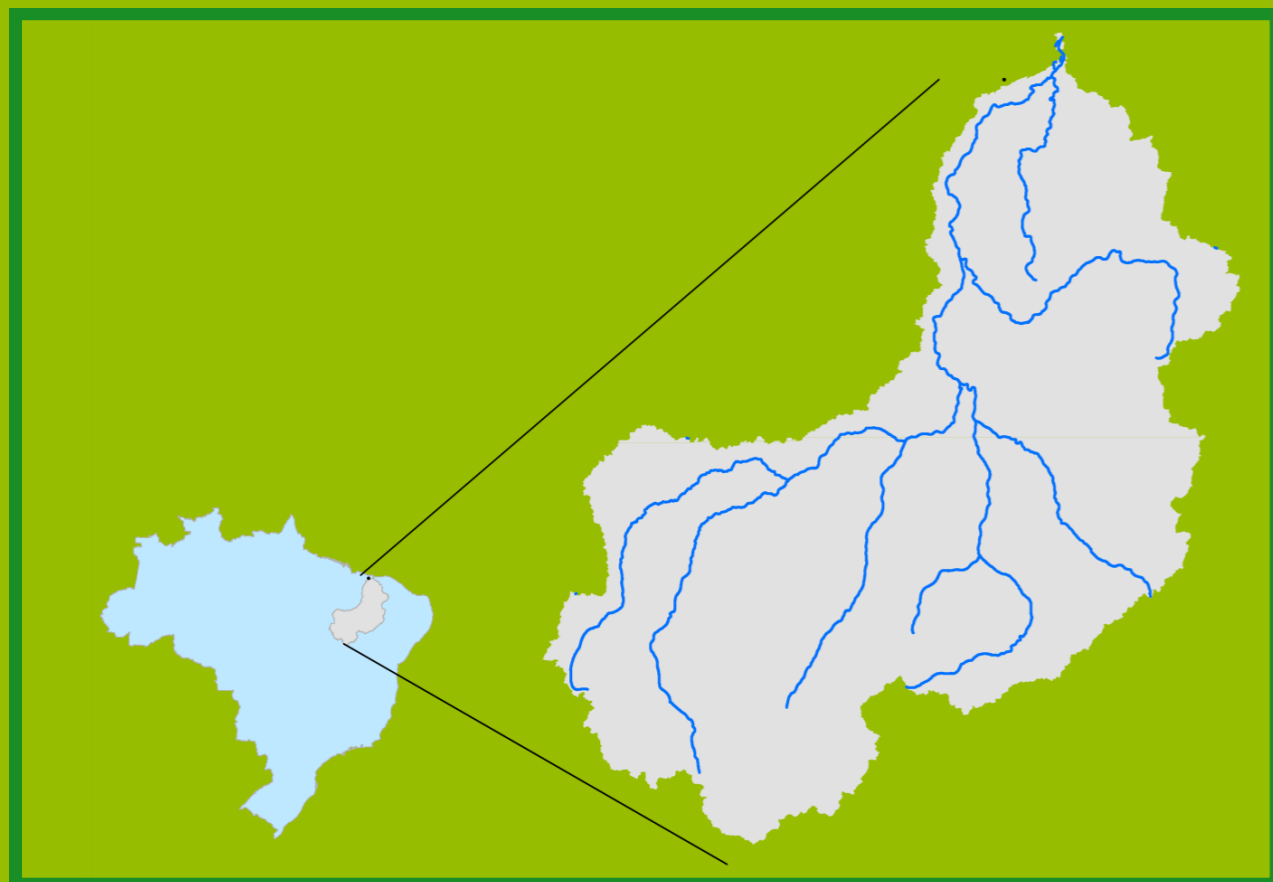


Acompanhamento da Bacia do Rio Parnaíba

Data do boletim
20/09/2023

Localização da bacia do Rio Parnaíba



Legenda:



Usina Hidrelétrica



Estação fluviométrica

Teresina-CHESF - 34690000

Data	Cota (m)	Vazão (m³/s)
16/09/2023	1,57	195
17/09/2023	1,56	194
18/09/2023	1,56	194
19/09/2023	1,56	194
20/09/2023	1,56	194

* Média do dia 20/09/23 até 08:45h

UHE Boa Esperança

Data	Vazão Afluyente (m³/s)	Vazão Defluente (m³/s)	Volume Útil (%)
15/09/2023	161	254	80,65
16/09/2023	220	266	80,44
17/09/2023	175	256	80,07
18/09/2023	185	266	79,71
19/09/2023	268	268	79,71

Ribeiro Gonçalves - 34060000

Data	Cota (m)	Vazão (m³/s)
16/09/2023	2,64	119
17/09/2023	2,63	118
18/09/2023	2,63	118
19/09/2023	2,63	117
20/09/2023	2,62	116

* Média do dia 20/09/23 até 08:45h

Teresina



Rio Poti


Prata do Piauí - 34770000

Data	Cota (m)	Vazão (m³/s)
16/09/2023	0,10	1
17/09/2023	0,10	1
18/09/2023	0,10	1
19/09/2023	0,10	1
20/09/2023	0,10	1

* Média do dia 20/09/23 até 09:15h



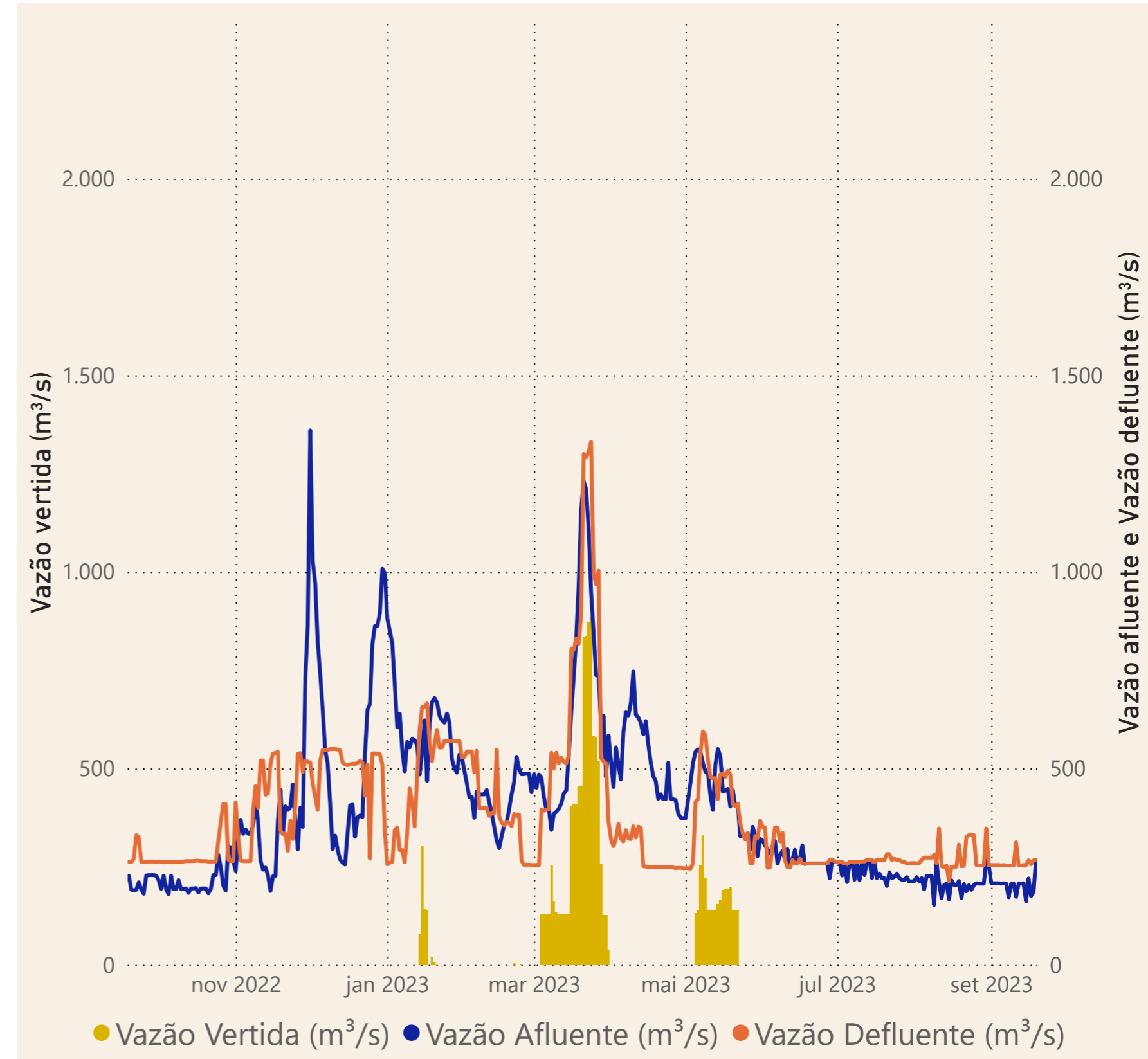
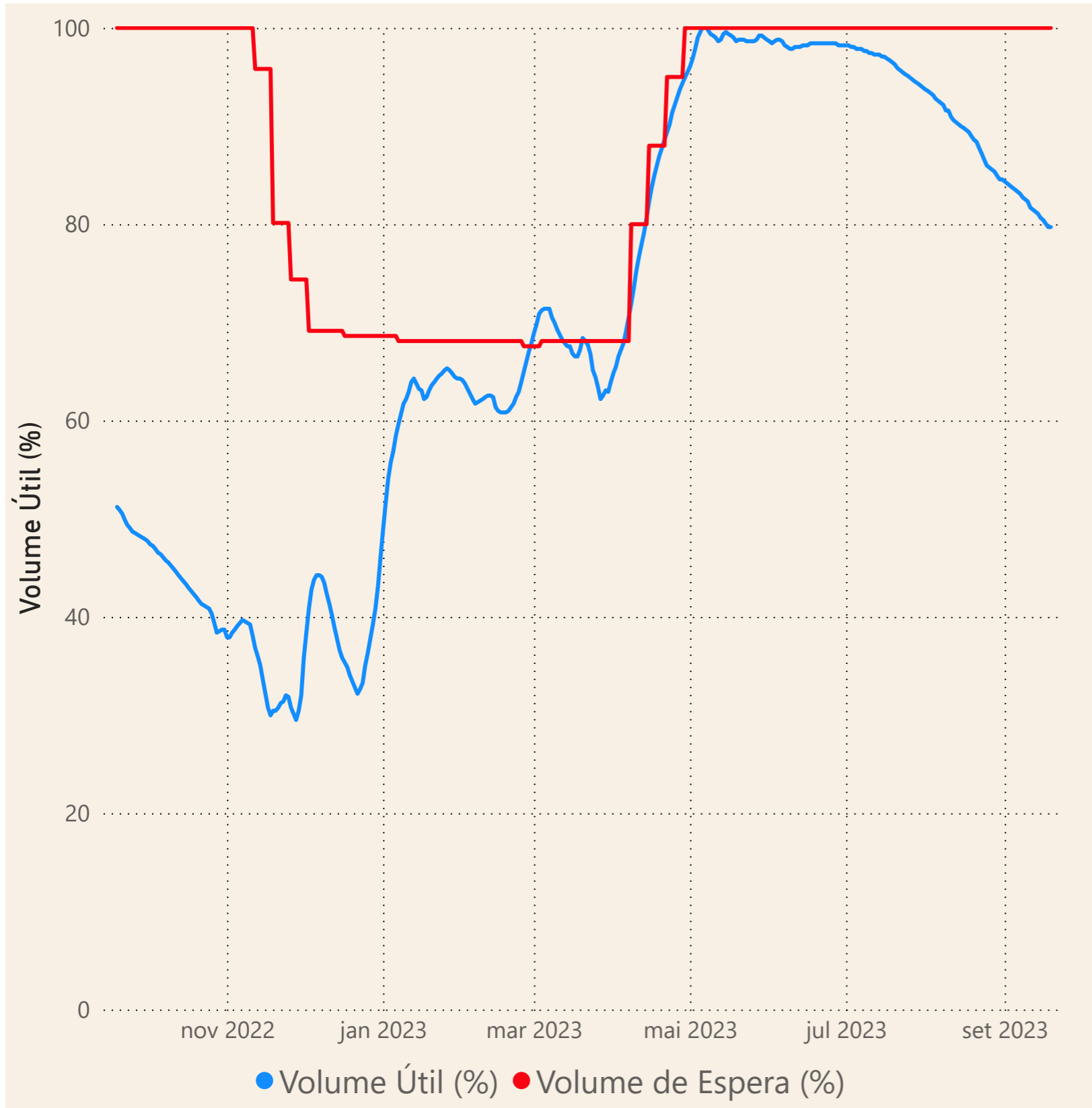
Rio Parnaíba



Fonte de dados: ONS e [HidroWeb](#)

Acompanhamento da Bacia do Rio Parnaíba

Operação da UHE Boa Esperança



Saiba mais sobre os termos técnicos da operação dos reservatórios no [Glossário do Sistema de Acompanhamento de Reservatórios - SAR da ANA](#)