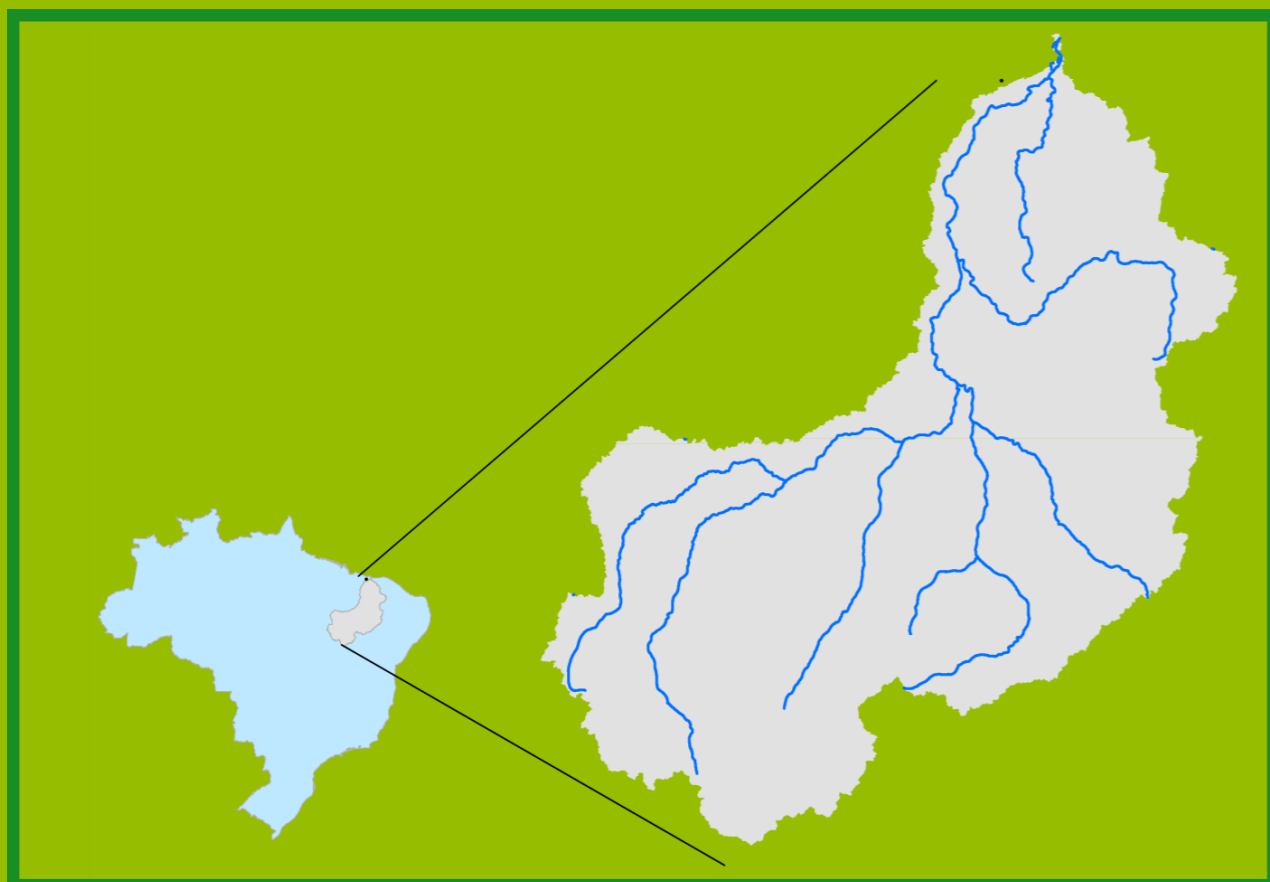


Acompanhamento da Bacia do Rio Parnaíba

Data do boletim
14/09/2023

Localização da bacia do Rio Parnaíba



Legenda:



Usina Hidrelétrica



Estação fluviométrica

Teresina-CHESF - 34690000

Data	Cota (m)	Vazão (m³/s)
10/09/2023	1,57	195
11/09/2023	1,56	194
12/09/2023	1,56	194
13/09/2023	1,56	194
14/09/2023	1,64	210

* Média do dia 14/09/23 até 09:45h

UHE Boa Esperança

Data	Vazão Afluente (m³/s)	Vazão Defluente (m³/s)	Volume Útil (%)
09/09/2023	207	253	82,53
10/09/2023	207	253	82,32
11/09/2023	173	312	81,69
12/09/2023	207	253	81,49
13/09/2023	160	253	81,07

Ribeiro Gonçalves - 34060000

Data	Cota (m)	Vazão (m³/s)
10/09/2023	2,66	122
11/09/2023	2,65	121
12/09/2023	2,65	120
13/09/2023	2,65	120
14/09/2023	2,64	119

* Média do dia 14/09/23 até 09:45h

Teresina



Rio Poti

Prata do Piauí - 34770000

Data	Cota (m)	Vazão (m³/s)
10/09/2023	0,10	1
11/09/2023	0,09	1
12/09/2023	0,10	1
13/09/2023	0,10	1
14/09/2023	0,10	1

* Média do dia 14/09/23 até 09:15h



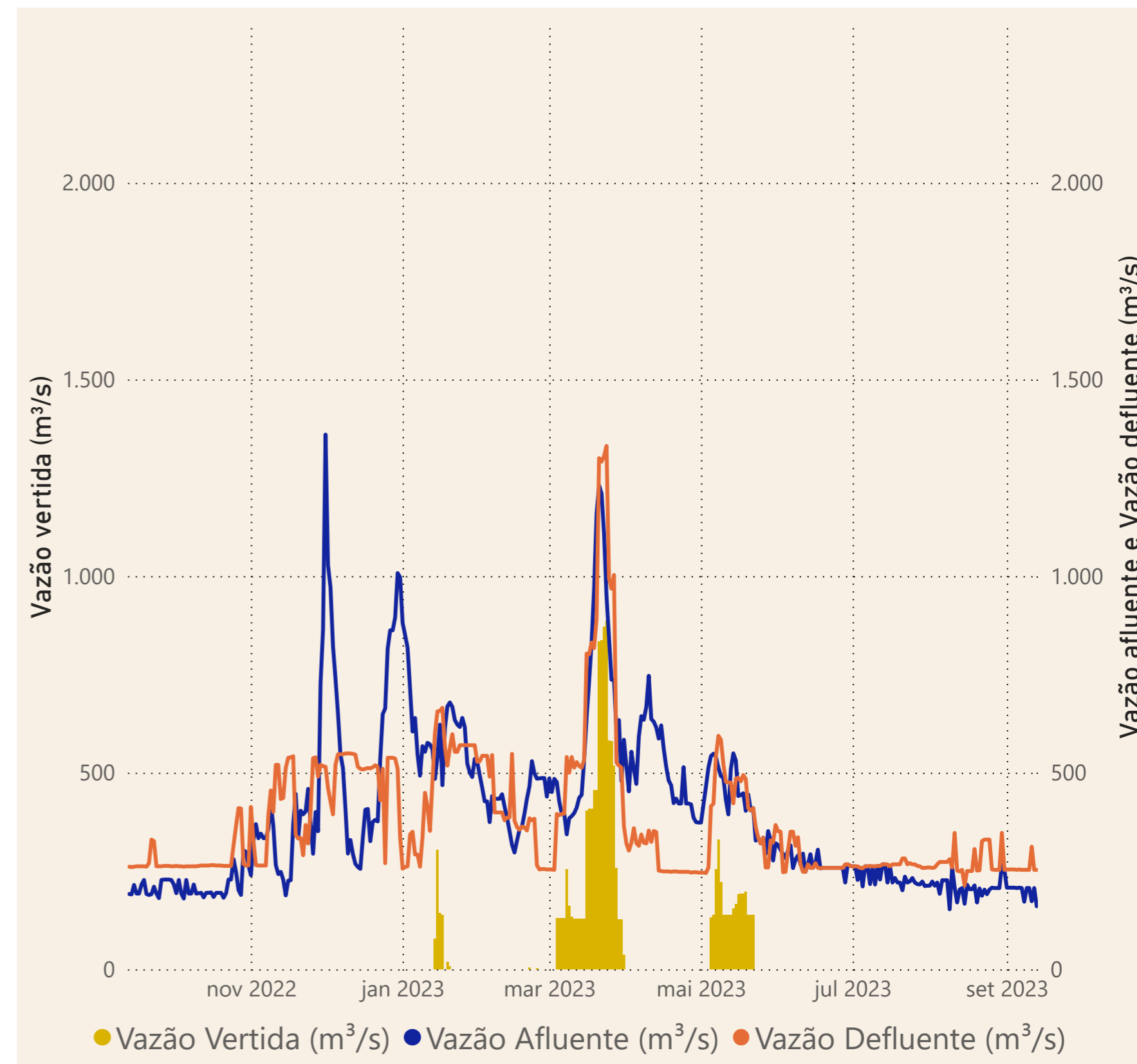
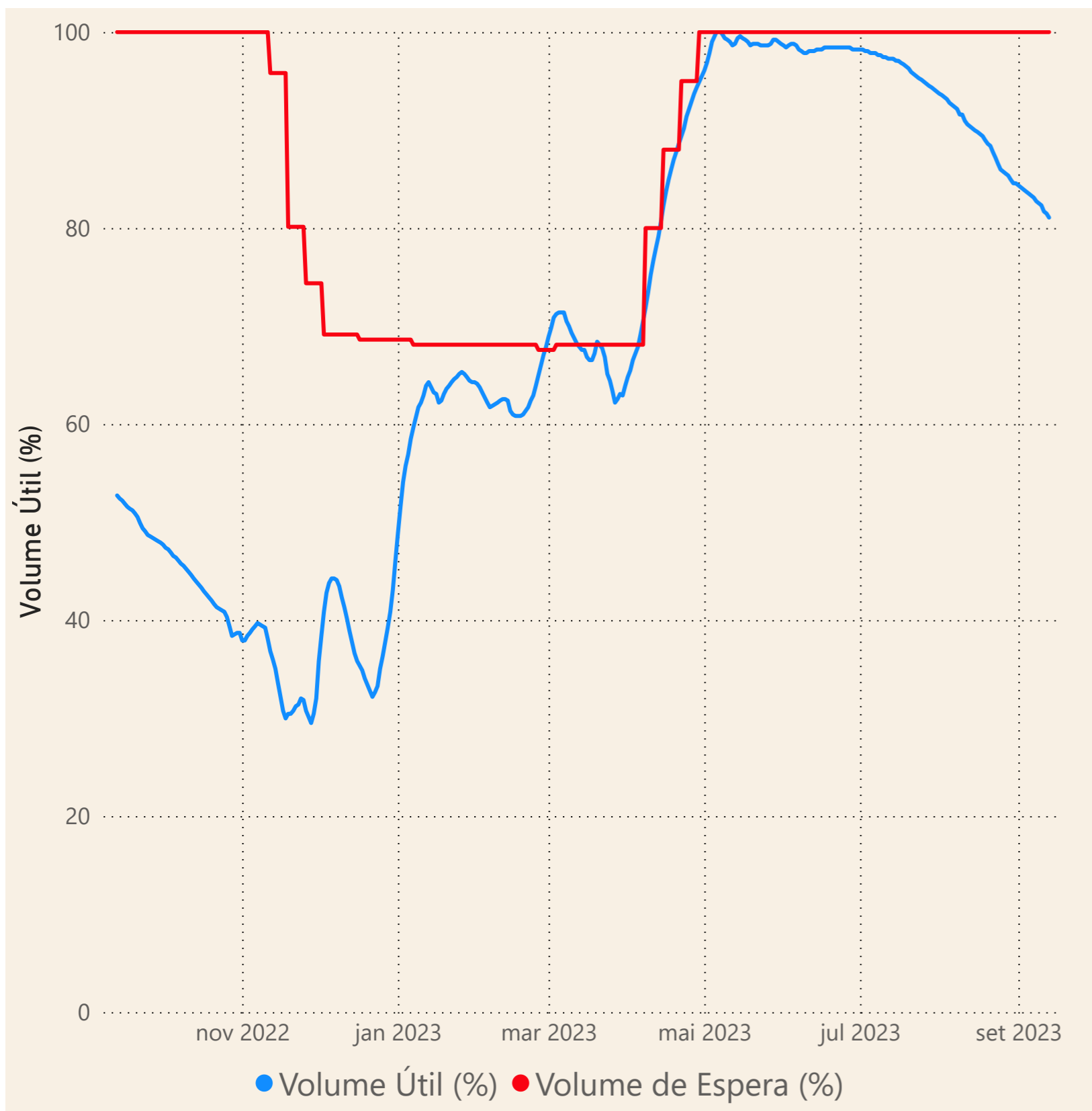
Rio Parnaíba



Fonte de dados: ONS e [HidroWeb](#)

Acompanhamento da Bacia do Rio Parnaíba

Operação da UHE Boa Esperança



Saiba mais sobre os termos técnicos da operação dos reservatórios no [Glossário do Sistema de Acompanhamento de Reservatórios - SAR da ANA](#)