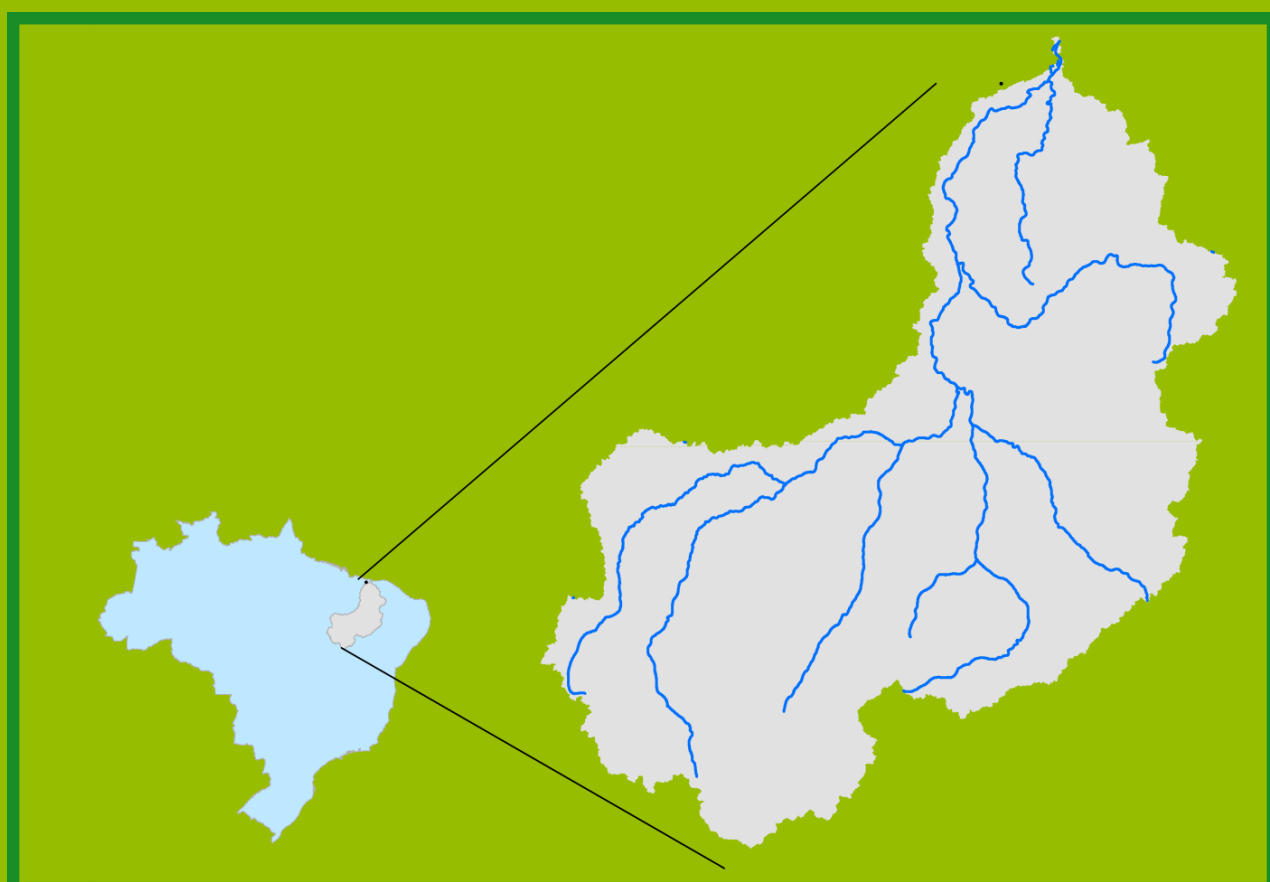


Acompanhamento da Bacia do Rio Parnaíba

Data do boletim
11/09/2023

Localização da bacia do Rio Parnaíba



Legenda:



Usina Hidrelétrica



Estação fluviométrica

Teresina-CHESF - 34690000

Data	Cota (m)	Vazão (m³/s)
07/09/2023	1,57	196
08/09/2023	1,57	196
09/09/2023	1,57	196
10/09/2023	1,57	195
11/09/2023	1,57	195

* Média do dia 11/09/23 até 09:45h

UHE Boa Esperança

Data	Vazão Afluente (m³/s)	Vazão Defluente (m³/s)	Volume Útil (%)
06/09/2023	208	254	83,32
07/09/2023	207	253	83,11
08/09/2023	172	253	82,74
09/09/2023	207	253	82,53
10/09/2023	207	253	82,32

Ribeiro Gonçalves - 34060000

Data	Cota (m)	Vazão (m³/s)
07/09/2023	2,69	126
08/09/2023	2,68	124
09/09/2023	2,67	123
10/09/2023	2,66	122
11/09/2023	2,65	121

* Média do dia 11/09/23 até 09:45h

Teresina



Rio Poti


Prata do Piauí - 34770000

Data	Cota (m)	Vazão (m³/s)
07/09/2023	0,11	1
08/09/2023	0,10	1
09/09/2023	0,10	1
10/09/2023	0,10	1
11/09/2023	0,09	1

* Média do dia 11/09/23 até 09:15h



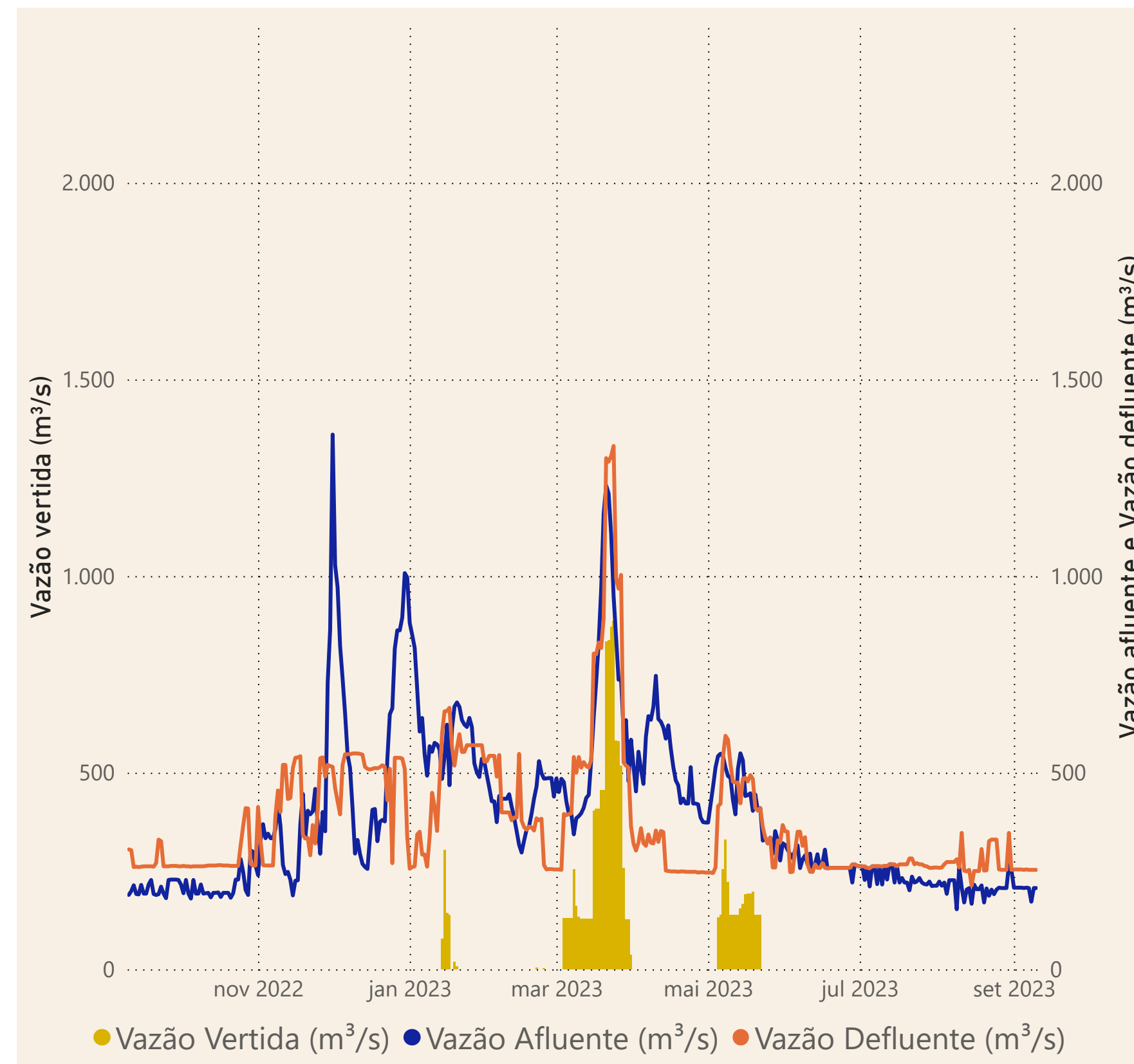
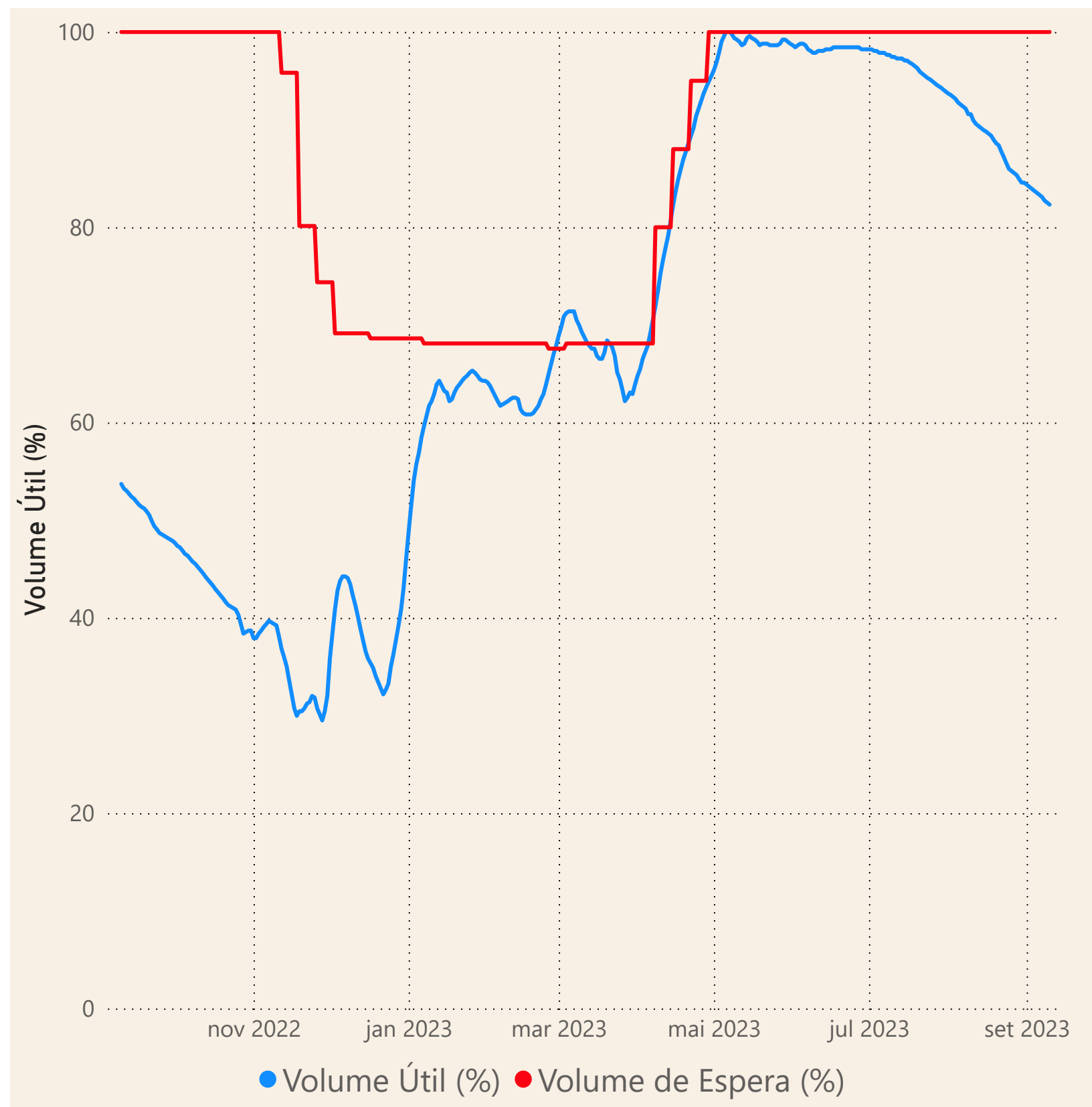
Rio Parnaíba



Fonte de dados: ONS e [HidroWeb](#)

Acompanhamento da Bacia do Rio Parnaíba

Operação da UHE Boa Esperança



Saiba mais sobre os termos técnicos da operação dos reservatórios no [Glossário do Sistema de Acompanhamento de Reservatórios - SAR da ANA](#)

Fonte de dados: ONS