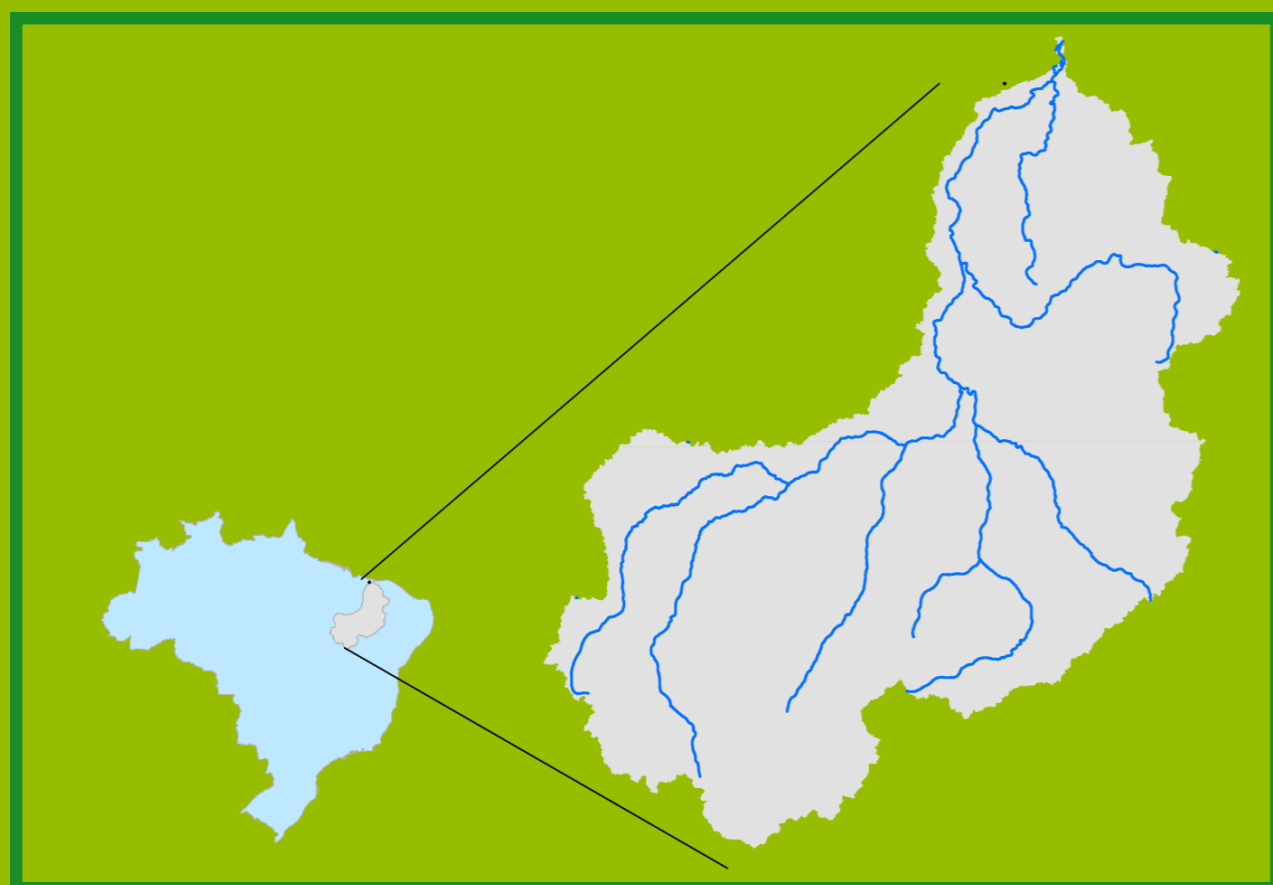


Acompanhamento da Bacia do Rio Parnaíba

Data do boletim
08/09/2023

Localização da bacia do Rio Parnaíba



Legenda:



Usina Hidrelétrica



Estação fluviométrica

Teresina-CHESF - 34690000

Data	Cota (m)	Vazão (m ³ /s)
04/09/2023	1,58	199
05/09/2023	1,58	197
06/09/2023	1,57	196
07/09/2023	1,57	196
08/09/2023	1,57	196

* Média do dia 08/09/23 até 09:45h

UHE Boa Esperança

Data	Vazão Afluente (m ³ /s)	Vazão Defluente (m ³ /s)	Volume Útil (%)
03/09/2023	208	254	83,94
04/09/2023	208	254	83,73
05/09/2023	207	253	83,53
06/09/2023	208	254	83,32
07/09/2023	207	253	83,11

Ribeiro Gonçalves - 34060000

Data	Cota (m)	Vazão (m ³ /s)
04/09/2023	2,74	133
05/09/2023	2,72	130
06/09/2023	2,70	128
07/09/2023	2,69	126
08/09/2023	2,68	124

* Média do dia 08/09/23 até 09:45h

Teresina



Rio Poti

Prata do Piauí - 34770000

Data	Cota (m)	Vazão (m ³ /s)
04/09/2023	0,11	1
05/09/2023	0,11	1
06/09/2023	0,11	1
07/09/2023	0,11	1
08/09/2023	0,11	1

* Média do dia 08/09/23 até 09:15h



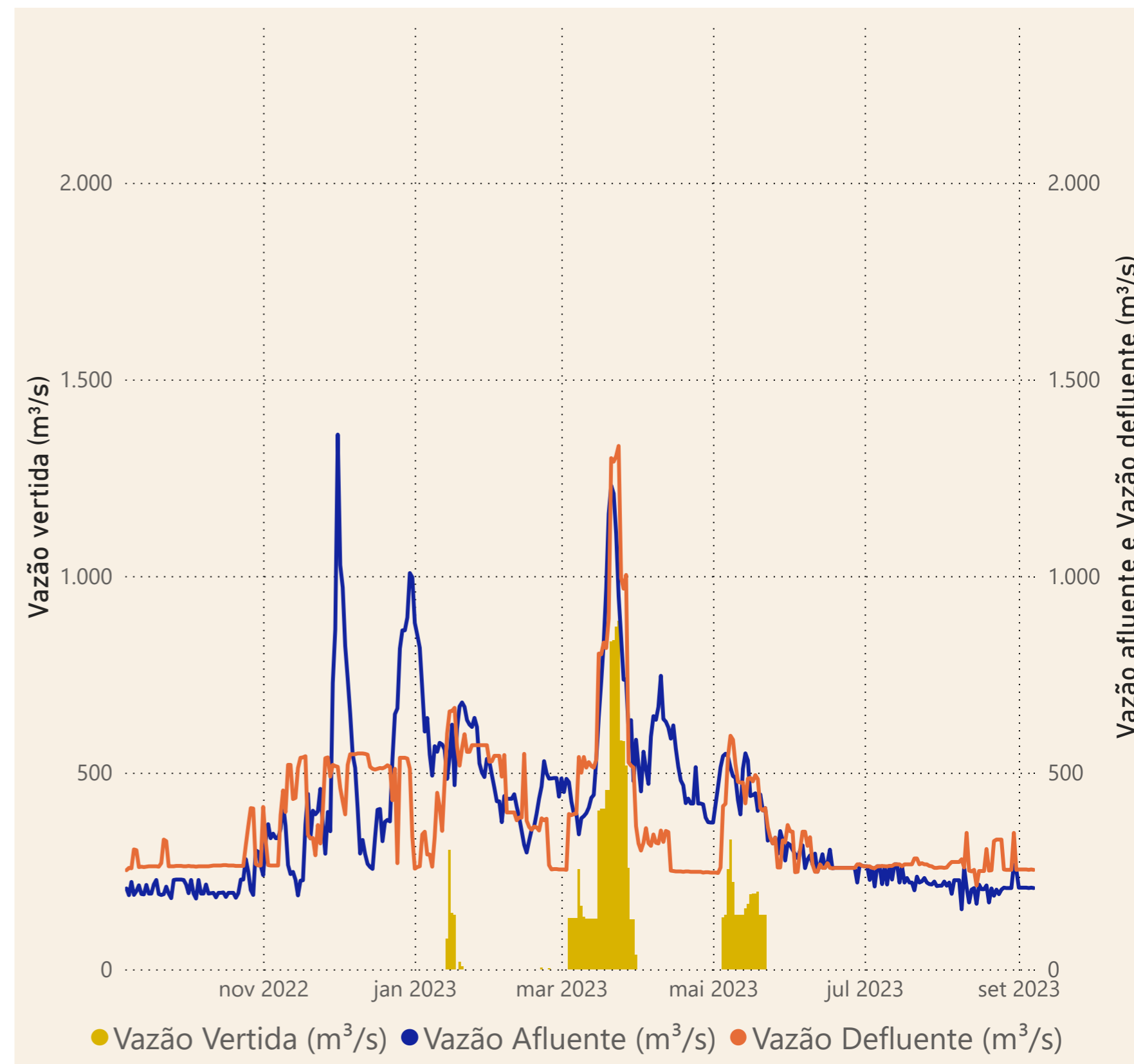
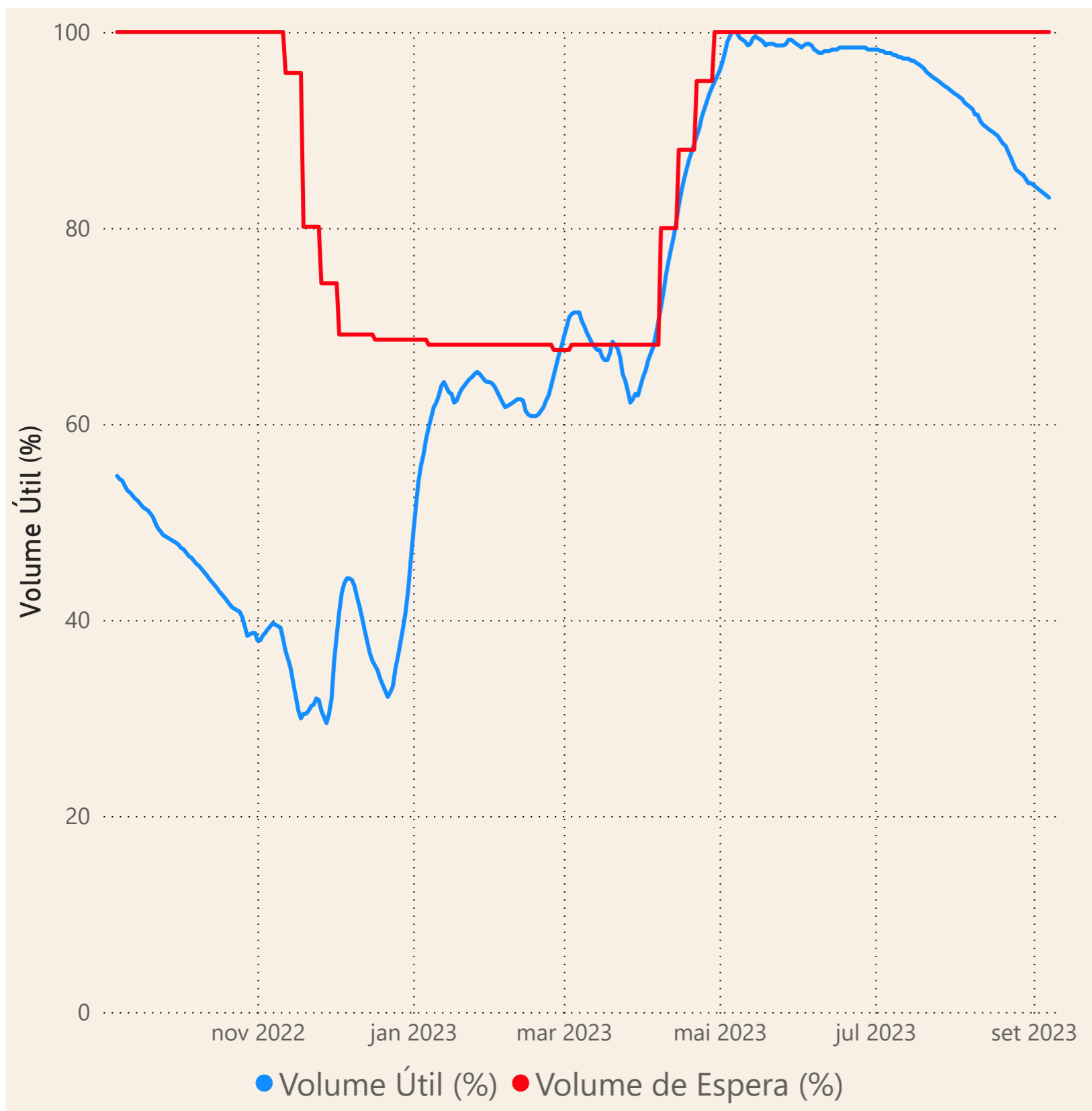
Rio Parnaíba



Fonte de dados: ONS e [HidroWeb](#)

Acompanhamento da Bacia do Rio Parnaíba

Operação da UHE Boa Esperança



Saiba mais sobre os termos técnicos da operação dos reservatórios no [Glossário do Sistema de Acompanhamento de Reservatórios - SAR da ANA](#)

Fonte de dados: ONS