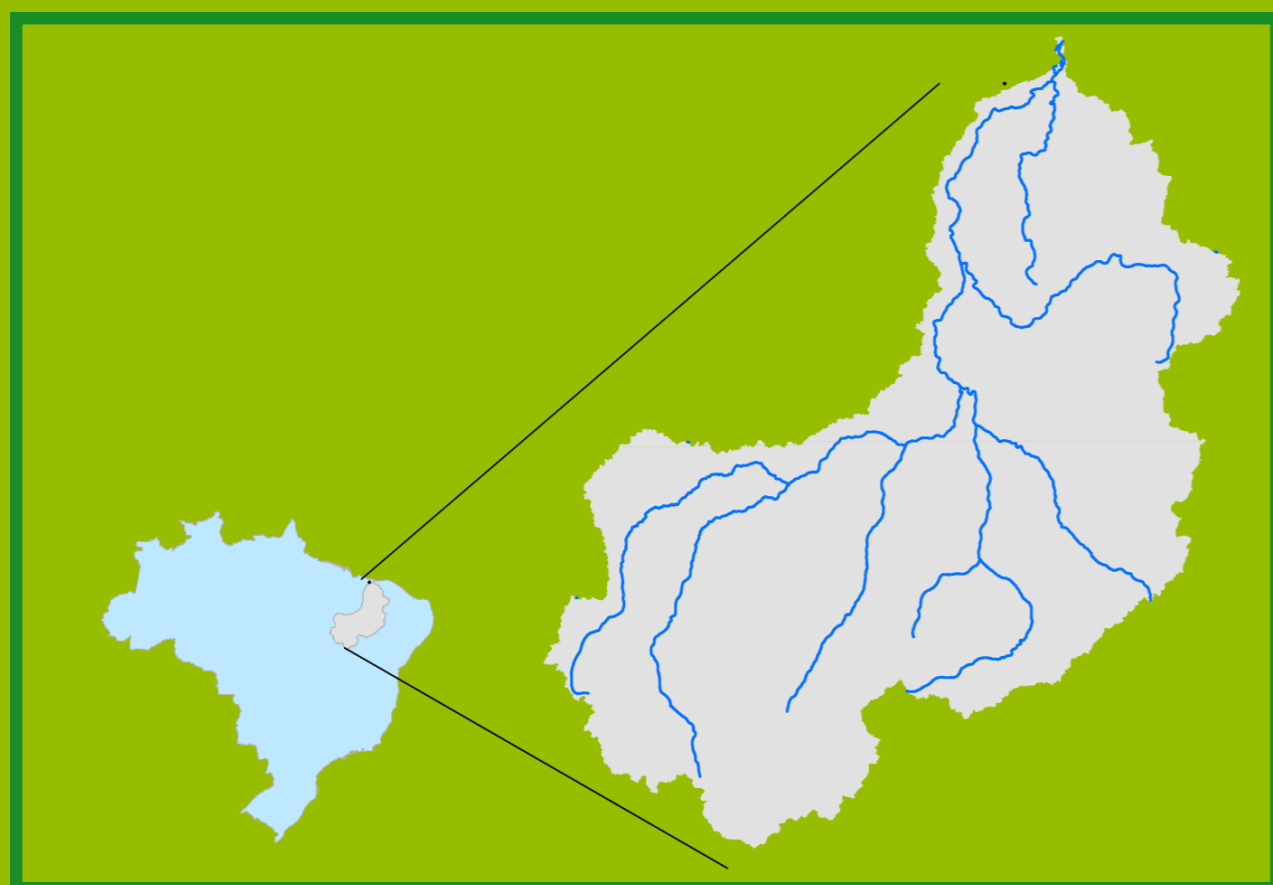


Acompanhamento da Bacia do Rio Parnaíba

Data do boletim
04/09/2023

Localização da bacia do Rio Parnaíba



Legenda:



Usina Hidrelétrica



Estação fluviométrica

Teresina-CHESF - 34690000

Data	Cota (m)	Vazão (m³/s)
31/08/2023	1,59	199
01/09/2023	1,59	199
02/09/2023	1,83	255
03/09/2023	1,72	229
04/09/2023	1,59	200

* Média do dia 04/09/23 até 08:45h

UHE Boa Esperança

Data	Vazão Afluente (m³/s)	Vazão Defluente (m³/s)	Volume Útil (%)
30/08/2023	220	347	84,57
31/08/2023	253	253	84,57
01/09/2023	208	254	84,36
02/09/2023	208	254	84,15
03/09/2023	208	254	83,94

Ribeiro Gonçalves - 34060000

Data	Cota (m)	Vazão (m³/s)
31/08/2023	2,79	139
01/09/2023	2,75	135
02/09/2023	2,75	134
03/09/2023	2,76	136
04/09/2023	2,75	134

* Média do dia 04/09/23 até 08:45h

Teresina



Rio Poti

Prata do Piauí - 34770000

Data	Cota (m)	Vazão (m³/s)
31/08/2023	0,12	1
01/09/2023	0,12	1
02/09/2023	0,11	1
03/09/2023	0,11	1
04/09/2023	0,11	1

* Média do dia 04/09/23 até 09:15h



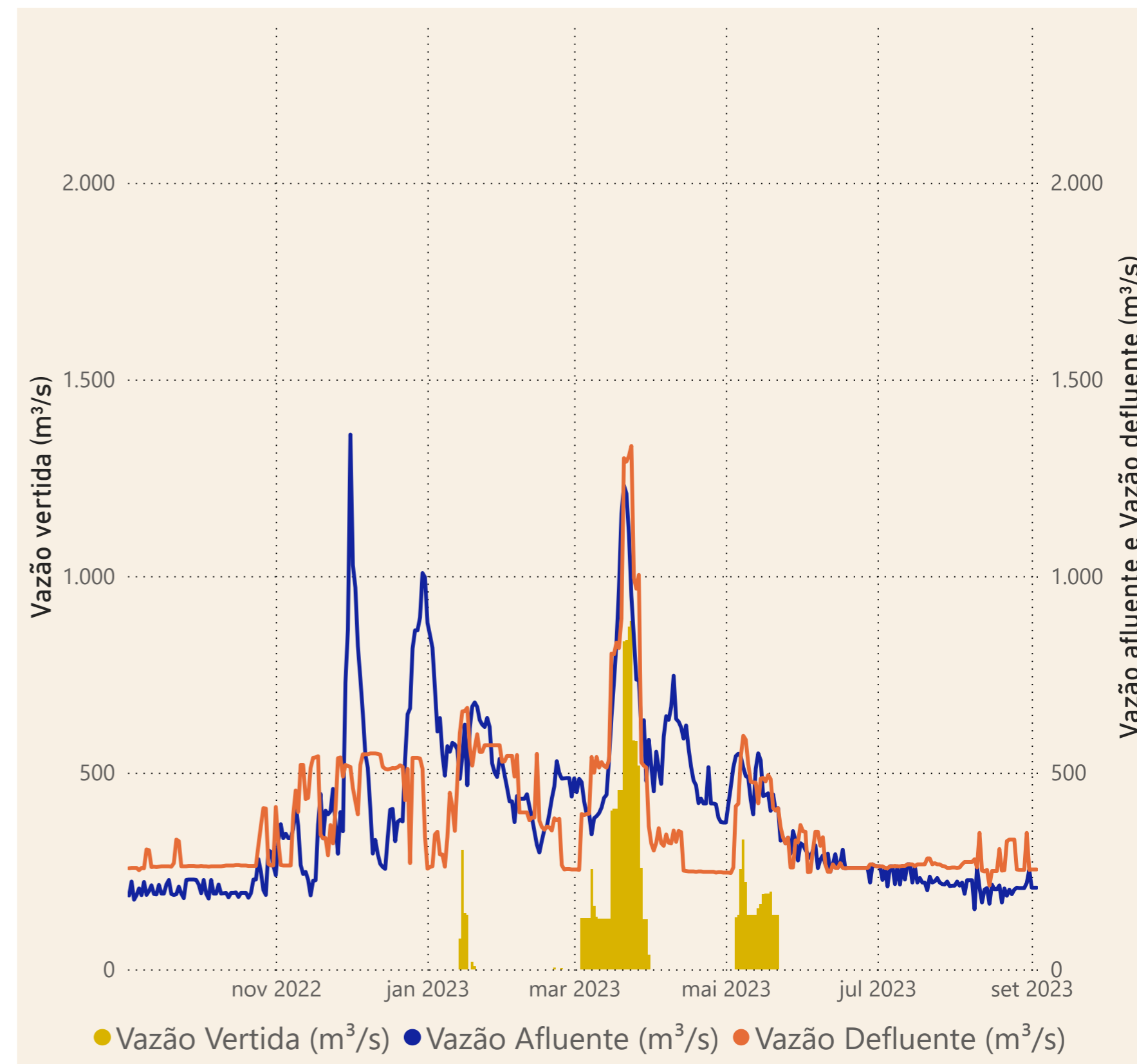
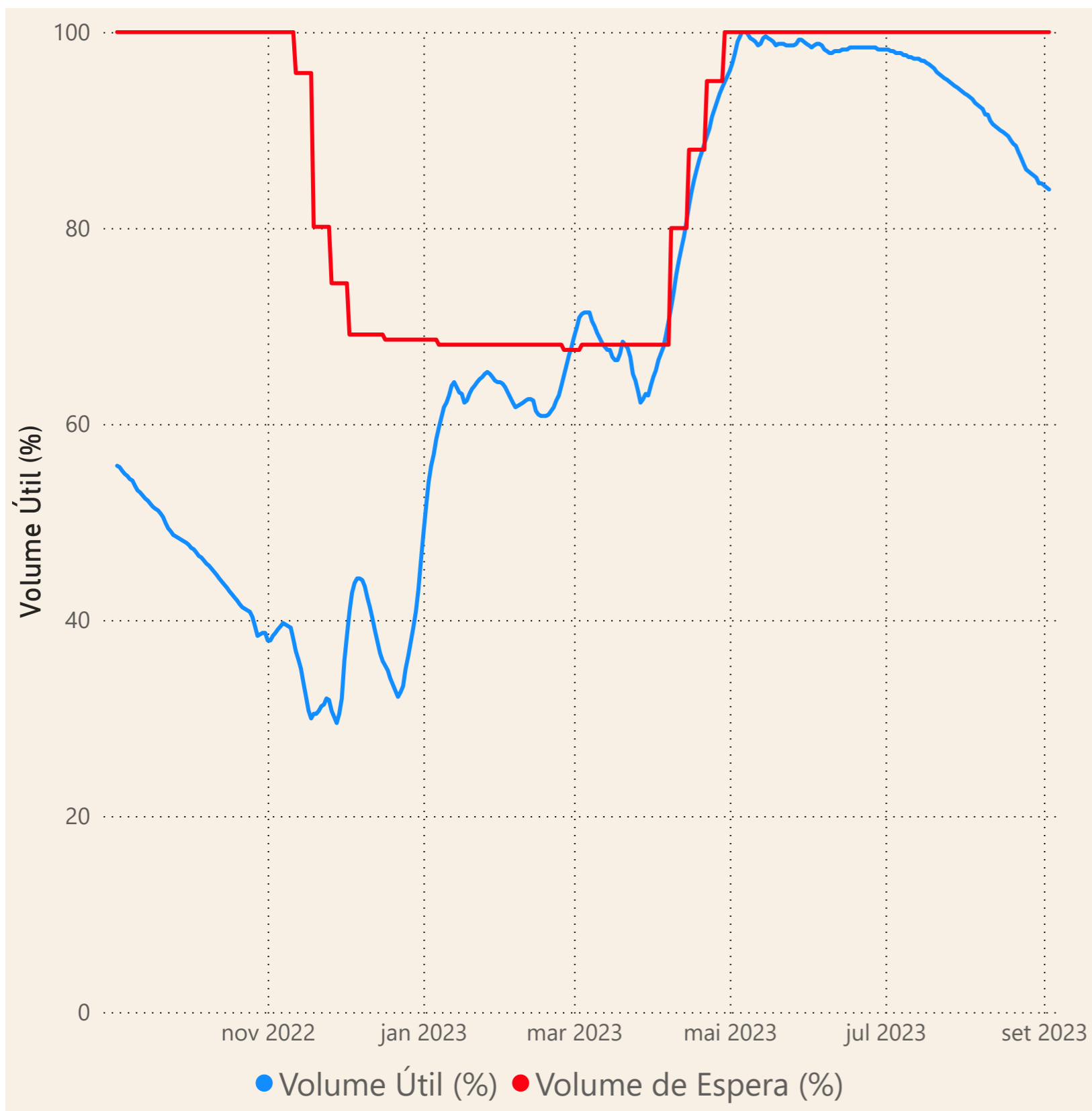
Rio Parnaíba



Fonte de dados: ONS e [HidroWeb](#)

Acompanhamento da Bacia do Rio Parnaíba

Operação da UHE Boa Esperança



Saiba mais sobre os termos técnicos da operação dos reservatórios no [Glossário do Sistema de Acompanhamento de Reservatórios - SAR da ANA](#)

Fonte de dados: ONS