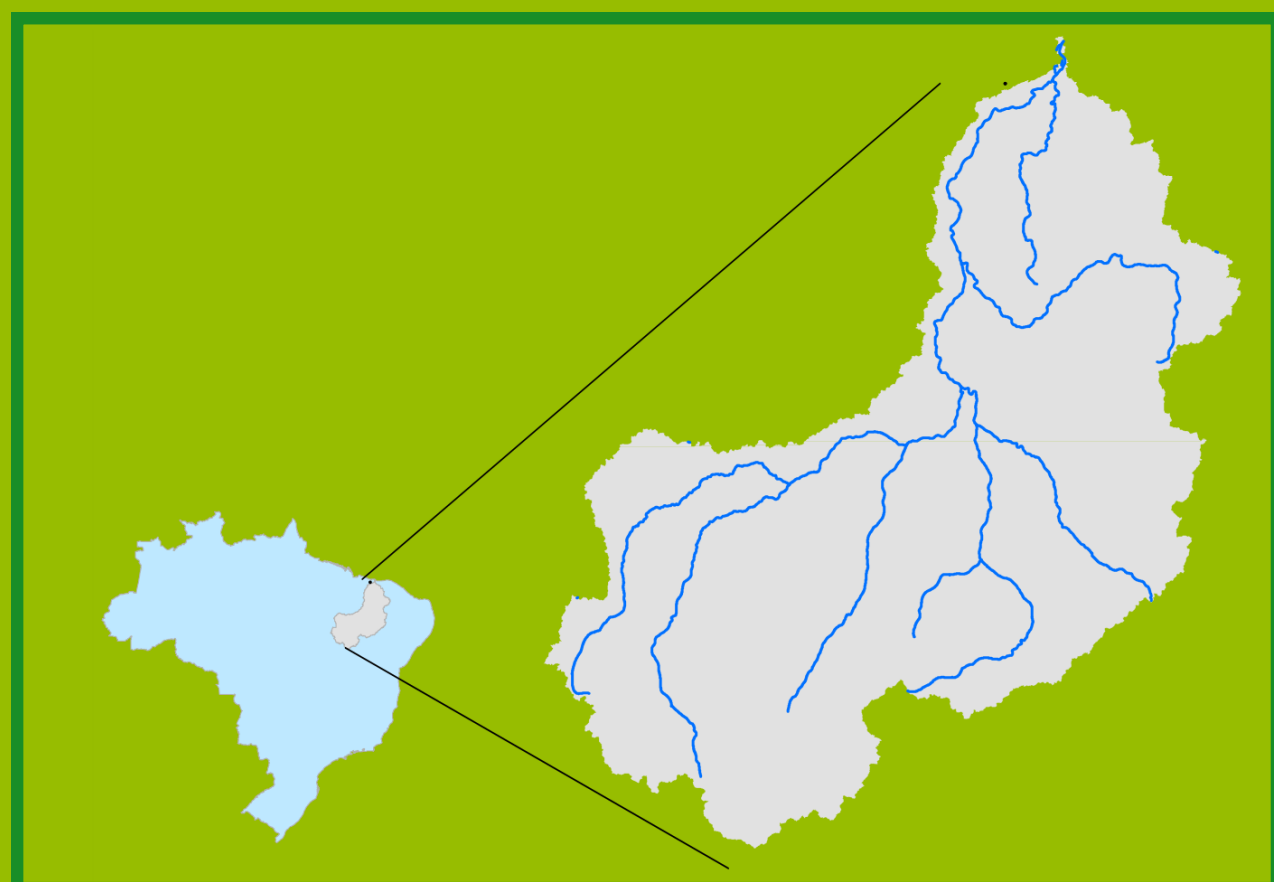


# Acompanhamento da Bacia do Rio Parnaíba

Data do boletim  
**31/08/2023**

## Localização da bacia do Rio Parnaíba



Legenda:



Usina Hidrelétrica



Estação fluviométrica

### Teresina-CHESF - 34690000

Data	Cota (m)	Vazão (m³/s)
27/08/2023	1,92	275
28/08/2023	1,91	274
29/08/2023	1,71	226
30/08/2023	1,59	200
31/08/2023	1,59	200

\* Média do dia 31/08/23 até 07:45h

### UHE Boa Esperança

Data	Vazão Afluente (m³/s)	Vazão Defluente (m³/s)	Volume Útil (%)
26/08/2023	161	254	85,56
27/08/2023	207	253	85,36
28/08/2023	207	253	85,15
29/08/2023	207	253	84,94
30/08/2023	266	347	84,57

### Ribeiro Gonçalves - 34060000

Data	Cota (m)	Vazão (m³/s)
27/08/2023	2,66	122
28/08/2023	2,66	122
29/08/2023	2,68	124
30/08/2023	2,74	132
31/08/2023	2,80	141

\* Média do dia 31/08/23 até 07:45h

### Teresina



Rio Poti

### Prata do Piauí - 34770000

Data	Cota (m)	Vazão (m³/s)
27/08/2023	0,12	1
28/08/2023	0,12	1
29/08/2023	0,12	1
30/08/2023	0,12	1
31/08/2023	0,12	1

\* Média do dia 31/08/23 até 08:15h



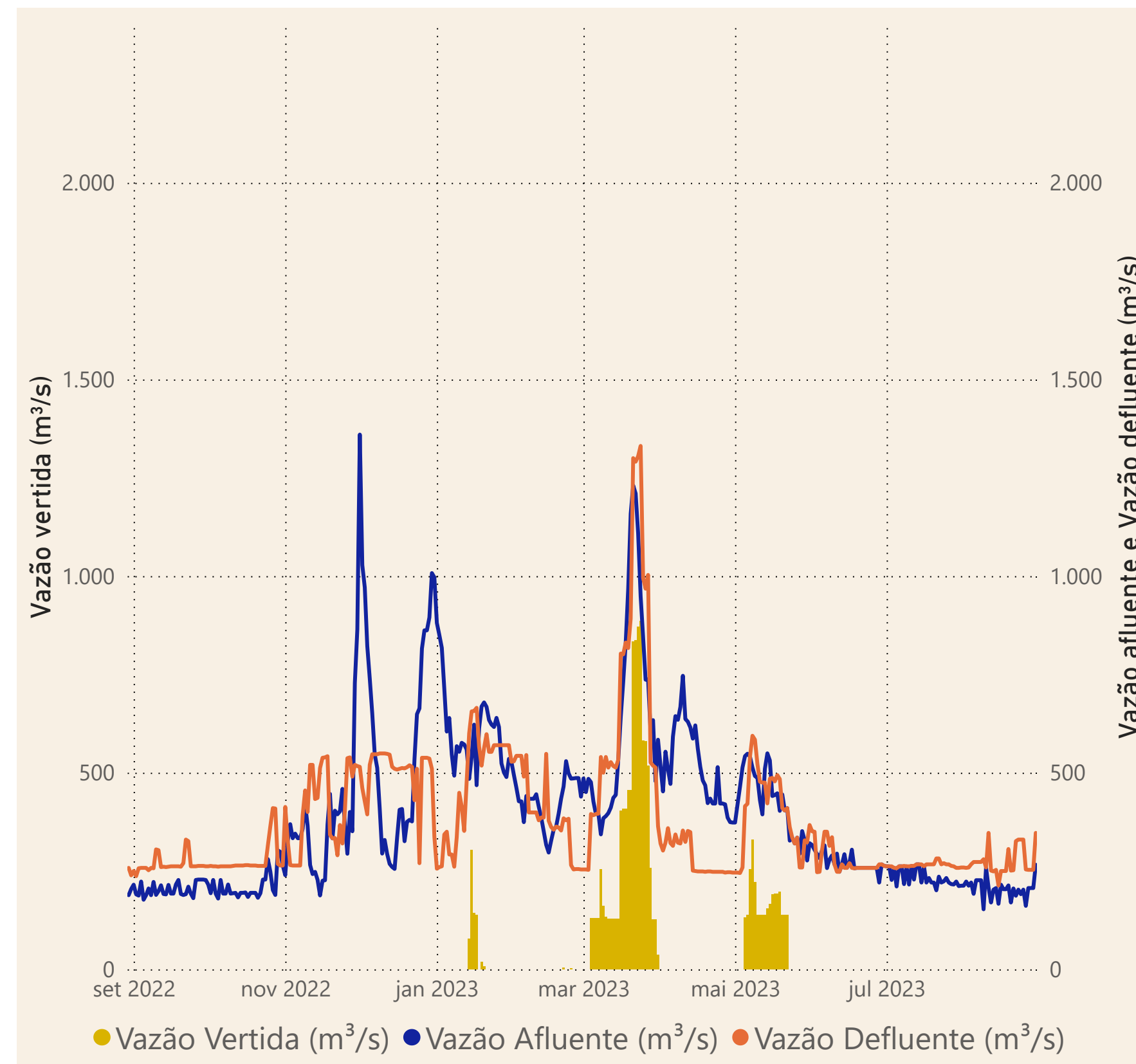
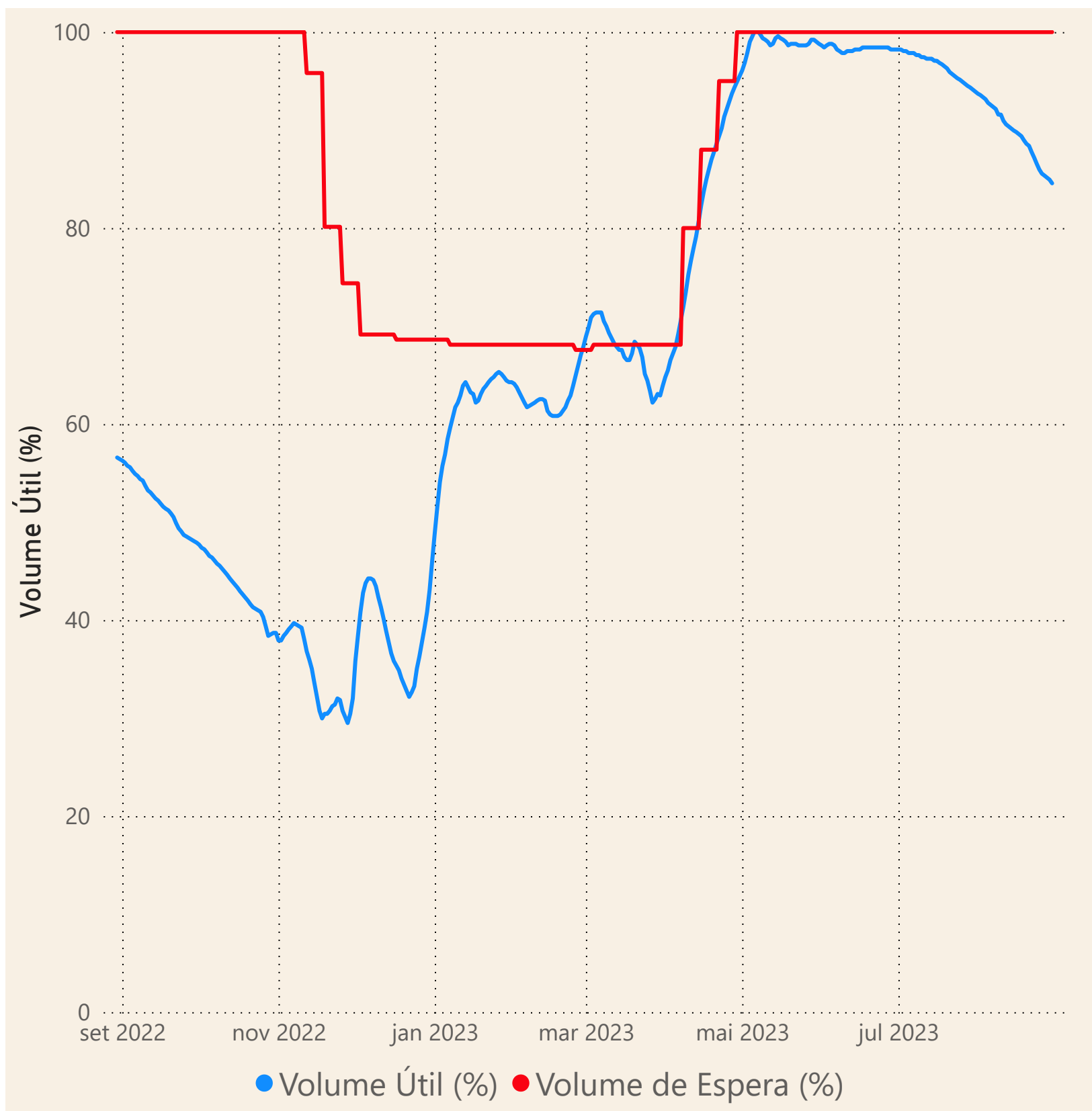
Rio Parnaíba



Fonte de dados: ONS e [HidroWeb](https://hidroweb.com.br/)

# Acompanhamento da Bacia do Rio Parnaíba

## Operação da UHE Boa Esperança



**Saiba mais** sobre os termos técnicos da operação dos reservatórios no [Glossário do Sistema de Acompanhamento de Reservatórios - SAR da ANA](#)

Fonte de dados: ONS