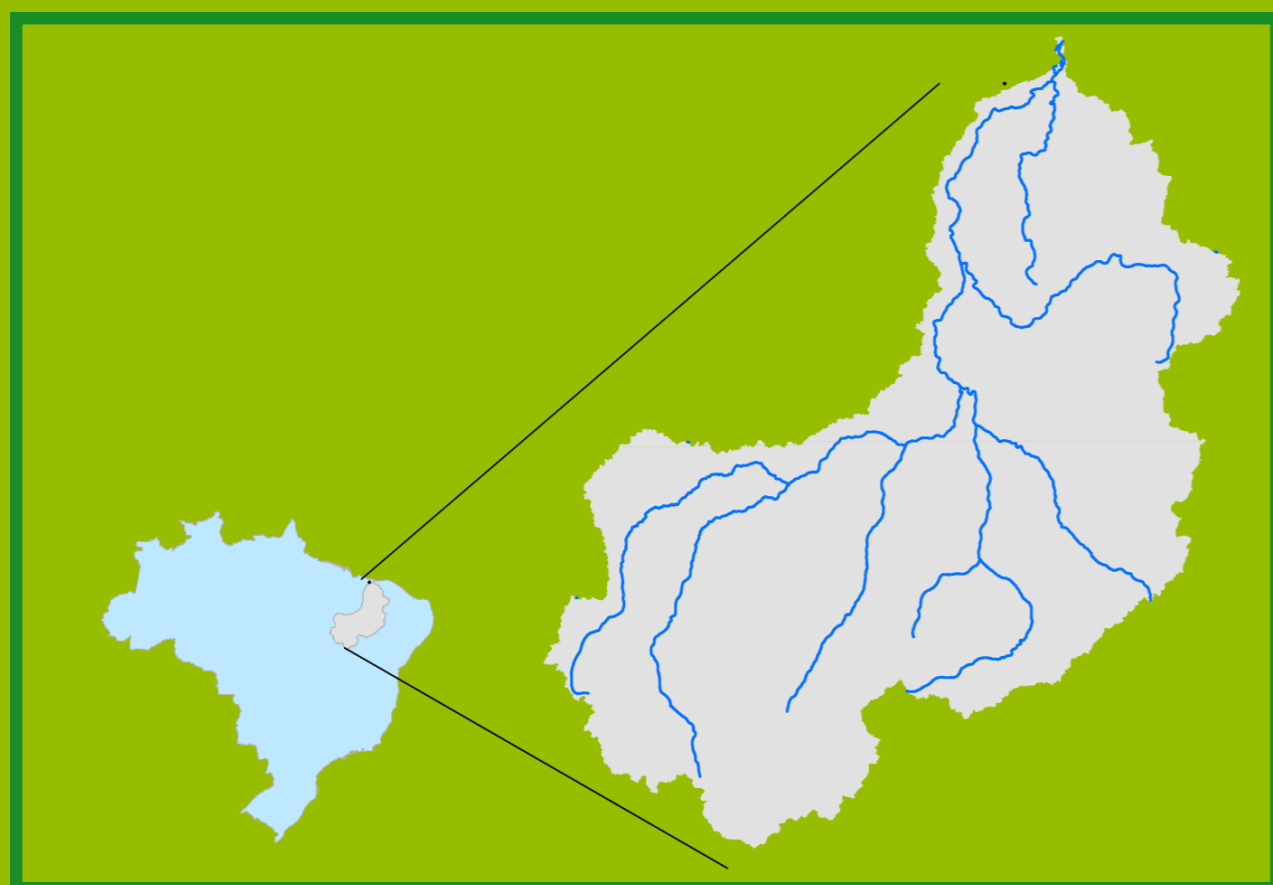


Acompanhamento da Bacia do Rio Parnaíba

Data do boletim
30/08/2023

Localização da bacia do Rio Parnaíba



Legenda:



Usina Hidrelétrica



Estação fluviométrica

Teresina-CHESF - 34690000

Data	Cota (m)	Vazão (m³/s)
26/08/2023	1,91	274
27/08/2023	1,92	275
28/08/2023	1,91	274
29/08/2023	1,71	226
30/08/2023	1,60	201

* Média do dia 30/08/23 até 08:45h

UHE Boa Esperança

Data	Vazão Afluente (m³/s)	Vazão Defluente (m³/s)	Volume Útil (%)
25/08/2023	203	330	85,98
26/08/2023	161	254	85,56
27/08/2023	207	253	85,36
28/08/2023	207	253	85,15
29/08/2023	207	253	84,94

Ribeiro Gonçalves - 34060000

Data	Cota (m)	Vazão (m³/s)
26/08/2023	2,66	122
27/08/2023	2,66	122
28/08/2023	2,66	122
29/08/2023	2,68	124
30/08/2023	2,71	129

* Média do dia 30/08/23 até 07:45h

Teresina



Rio Poti

Prata do Piauí - 34770000

Data	Cota (m)	Vazão (m³/s)
26/08/2023	0,12	1
27/08/2023	0,12	1
28/08/2023	0,12	1
29/08/2023	0,12	1
30/08/2023	0,12	1

* Média do dia 30/08/23 até 09:15h



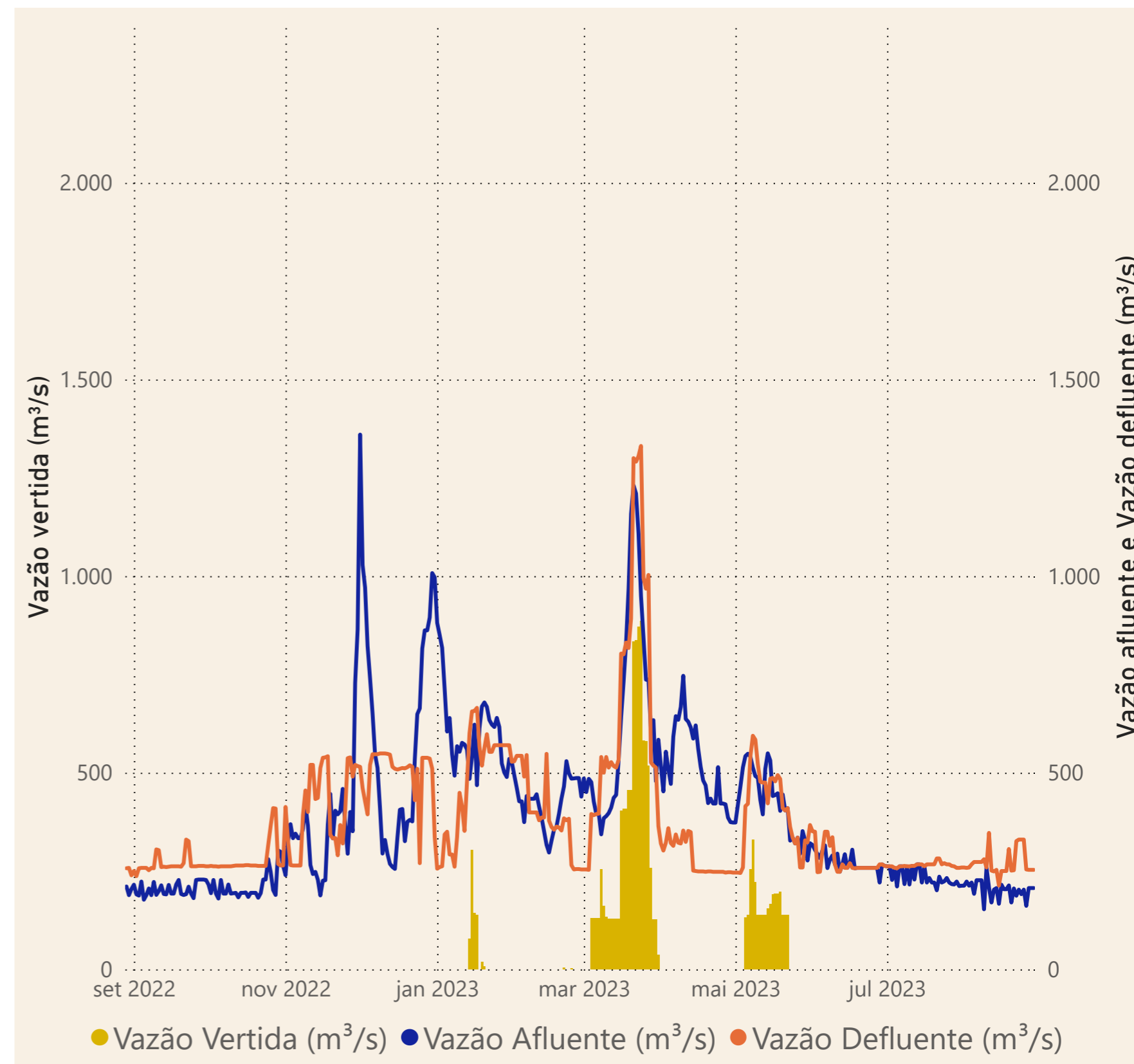
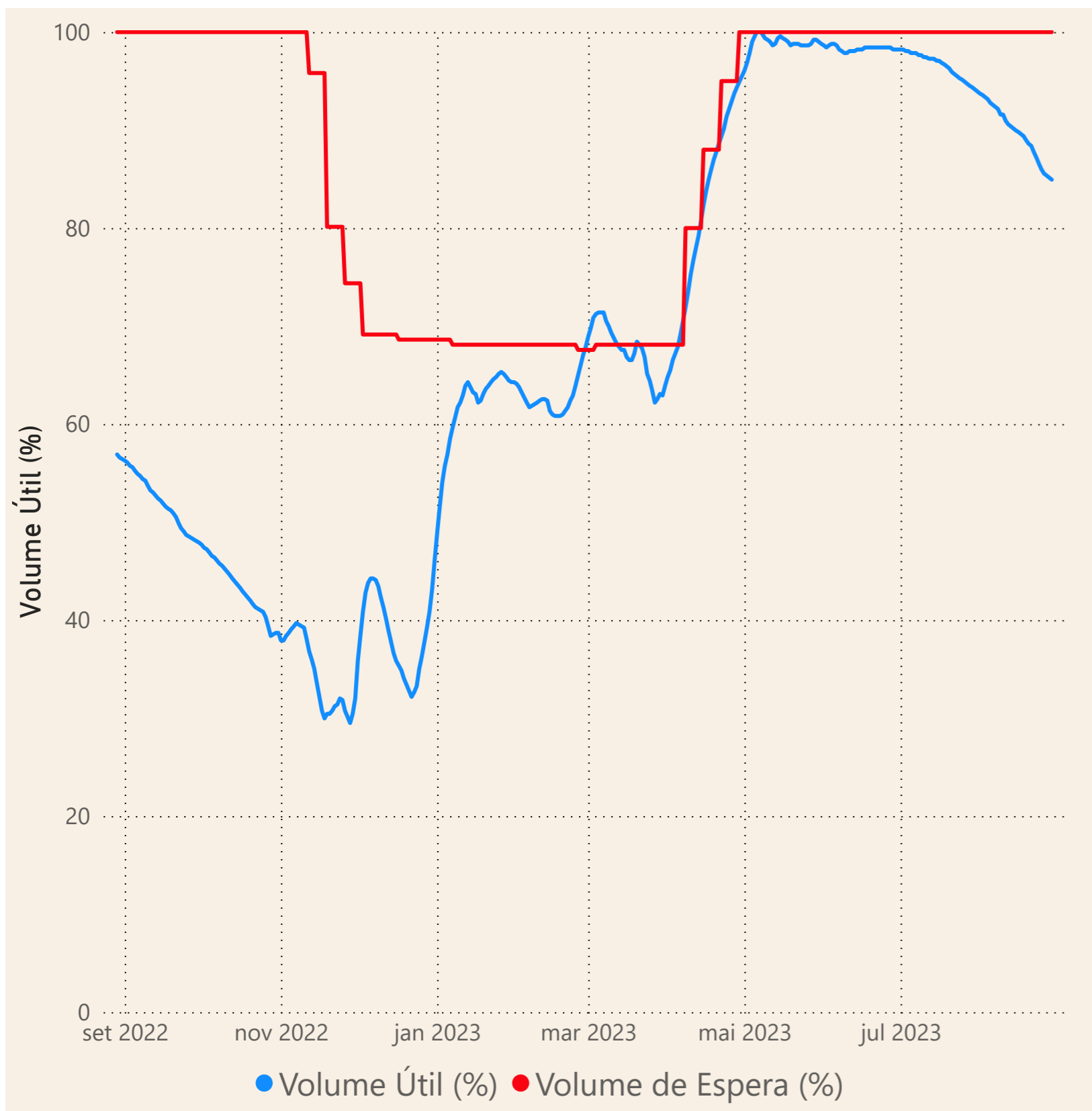
Rio Parnaíba



Fonte de dados: ONS e [HidroWeb](#)

Acompanhamento da Bacia do Rio Parnaíba

Operação da UHE Boa Esperança



Saiba mais sobre os termos técnicos da operação dos reservatórios no [Glossário do Sistema de Acompanhamento de Reservatórios - SAR da ANA](#)

Fonte de dados: ONS