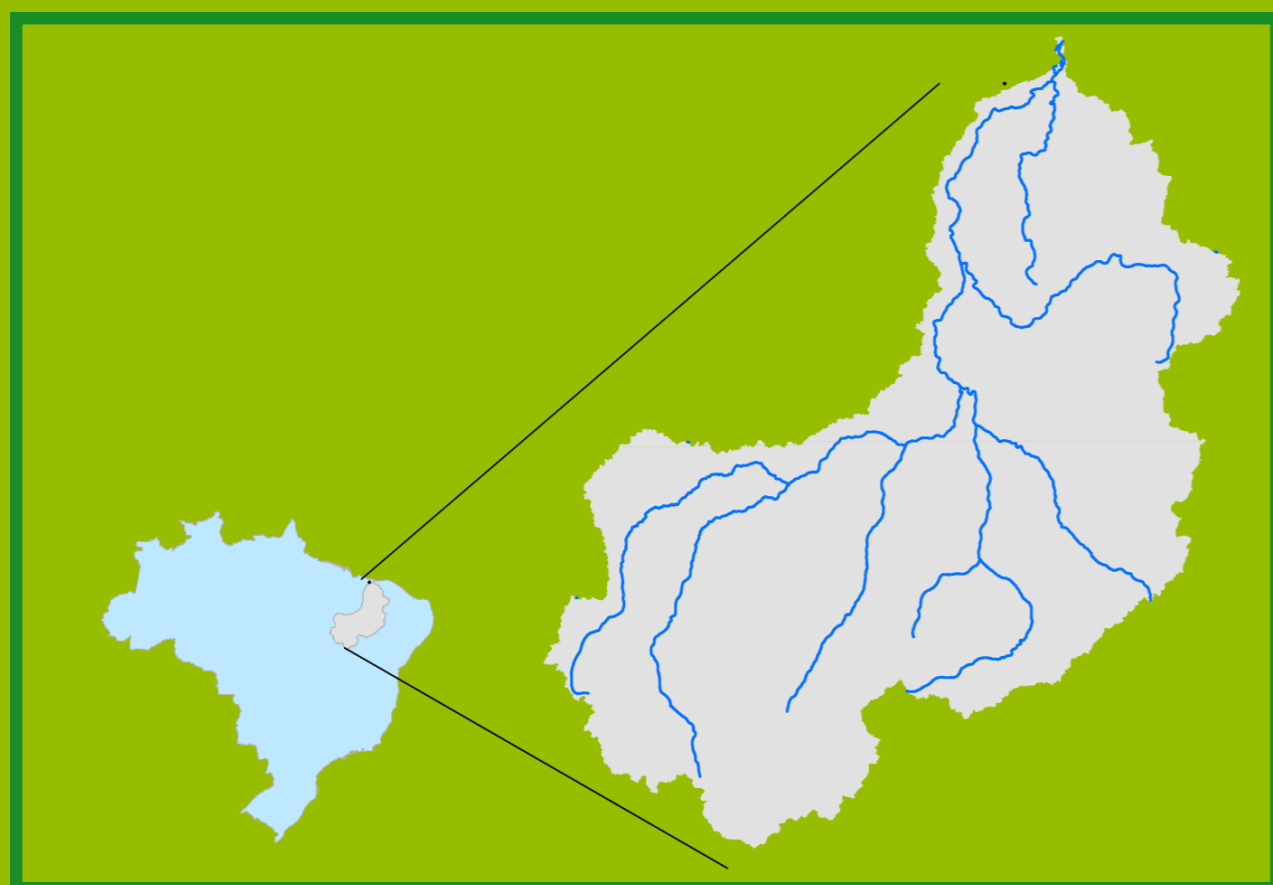


# Acompanhamento da Bacia do Rio Parnaíba

Data do boletim  
**28/08/2023**

## Localização da bacia do Rio Parnaíba



Legenda:



Usina Hidrelétrica



Estação fluviométrica

### Teresina-CHESF - 34690000

Data	Cota (m)	Vazão (m³/s)
24/08/2023	1,59	199
25/08/2023	1,78	242
26/08/2023	1,91	274
27/08/2023	1,92	275
28/08/2023	1,90	269

\* Média do dia 28/08/23 até 09:45h

### UHE Boa Esperança

Data	Vazão Afluente (m³/s)	Vazão Defluente (m³/s)	Volume Útil (%)
23/08/2023	203	330	87,19
24/08/2023	191	330	86,56
25/08/2023	203	330	85,98
26/08/2023	161	254	85,56
27/08/2023	207	253	85,36

### Ribeiro Gonçalves - 34060000

Data	Cota (m)	Vazão (m³/s)
24/08/2023	2,66	122
25/08/2023	2,66	122
26/08/2023	2,66	122
27/08/2023	2,66	122
28/08/2023	2,66	122

\* Média do dia 28/08/23 até 07:45h

### Teresina



Rio Poti

### Prata do Piauí - 34770000

Data	Cota (m)	Vazão (m³/s)
24/08/2023	0,12	1
25/08/2023	0,12	1
26/08/2023	0,12	1
27/08/2023	0,12	1
28/08/2023	0,12	1

\* Média do dia 28/08/23 até 09:15h



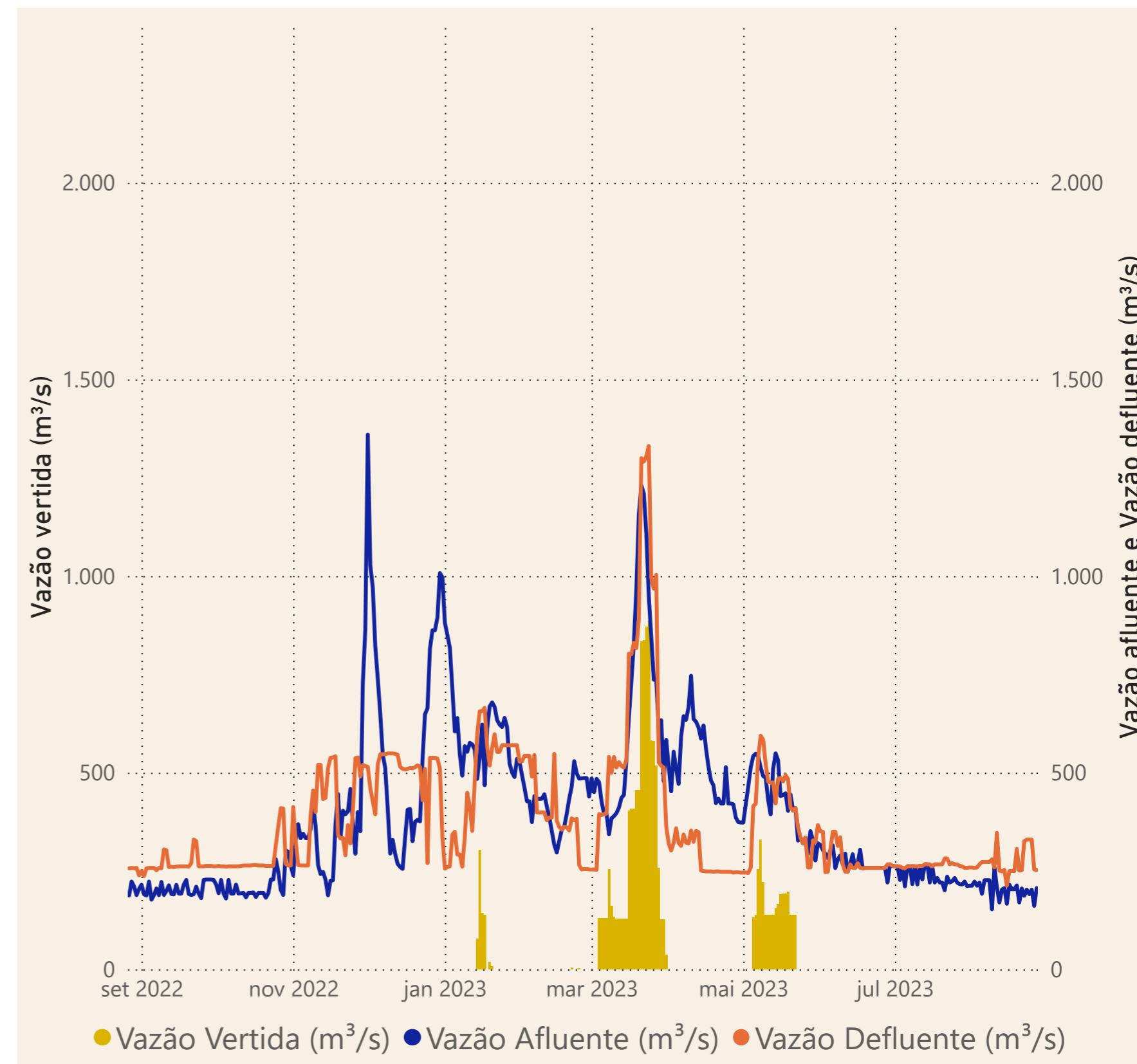
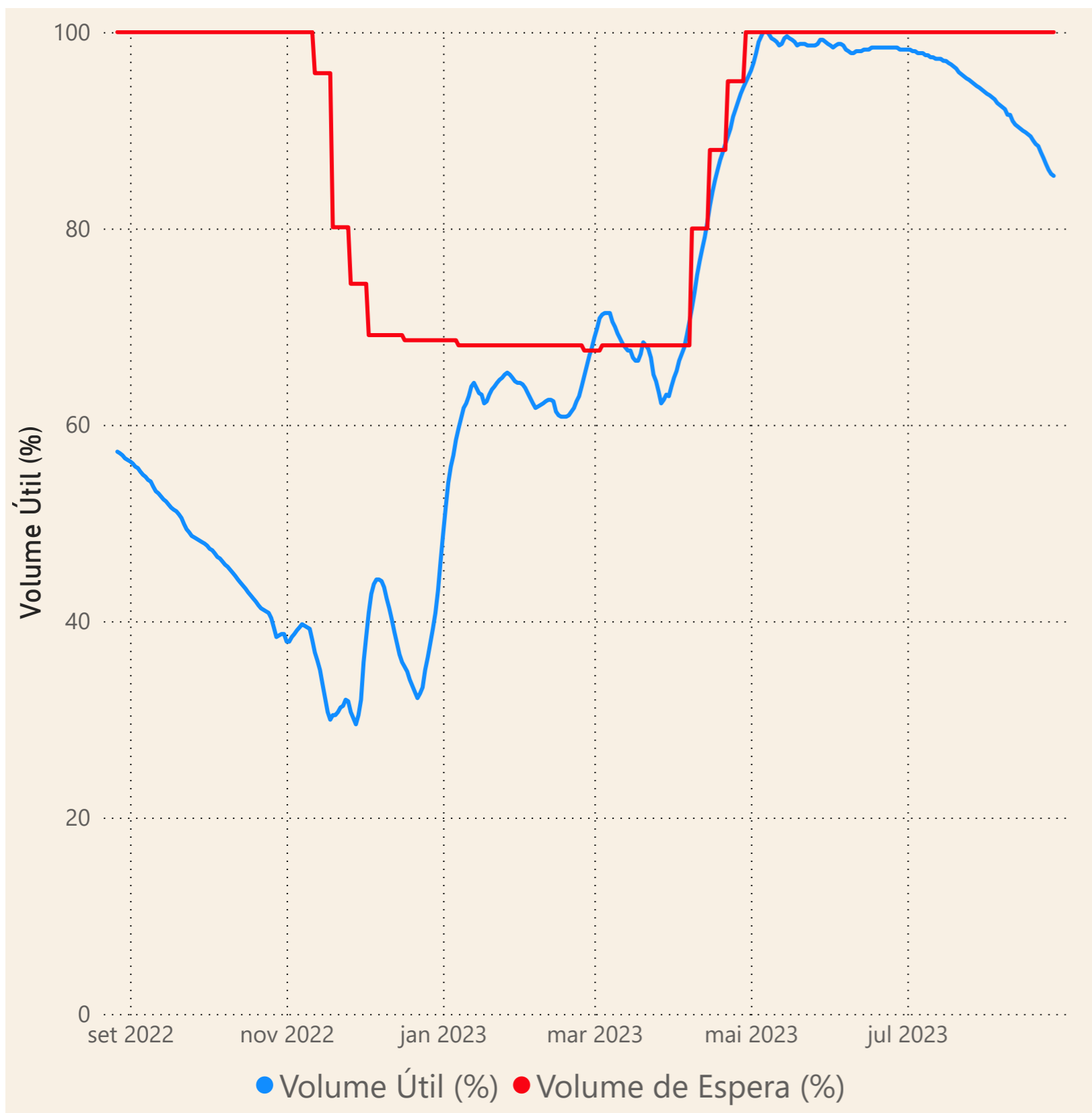
Rio Parnaíba



Fonte de dados: ONS e [HidroWeb](#)

# Acompanhamento da Bacia do Rio Parnaíba

## Operação da UHE Boa Esperança



**Saiba mais** sobre os termos técnicos da operação dos reservatórios no [Glossário do Sistema de Acompanhamento de Reservatórios - SAR da ANA](#)