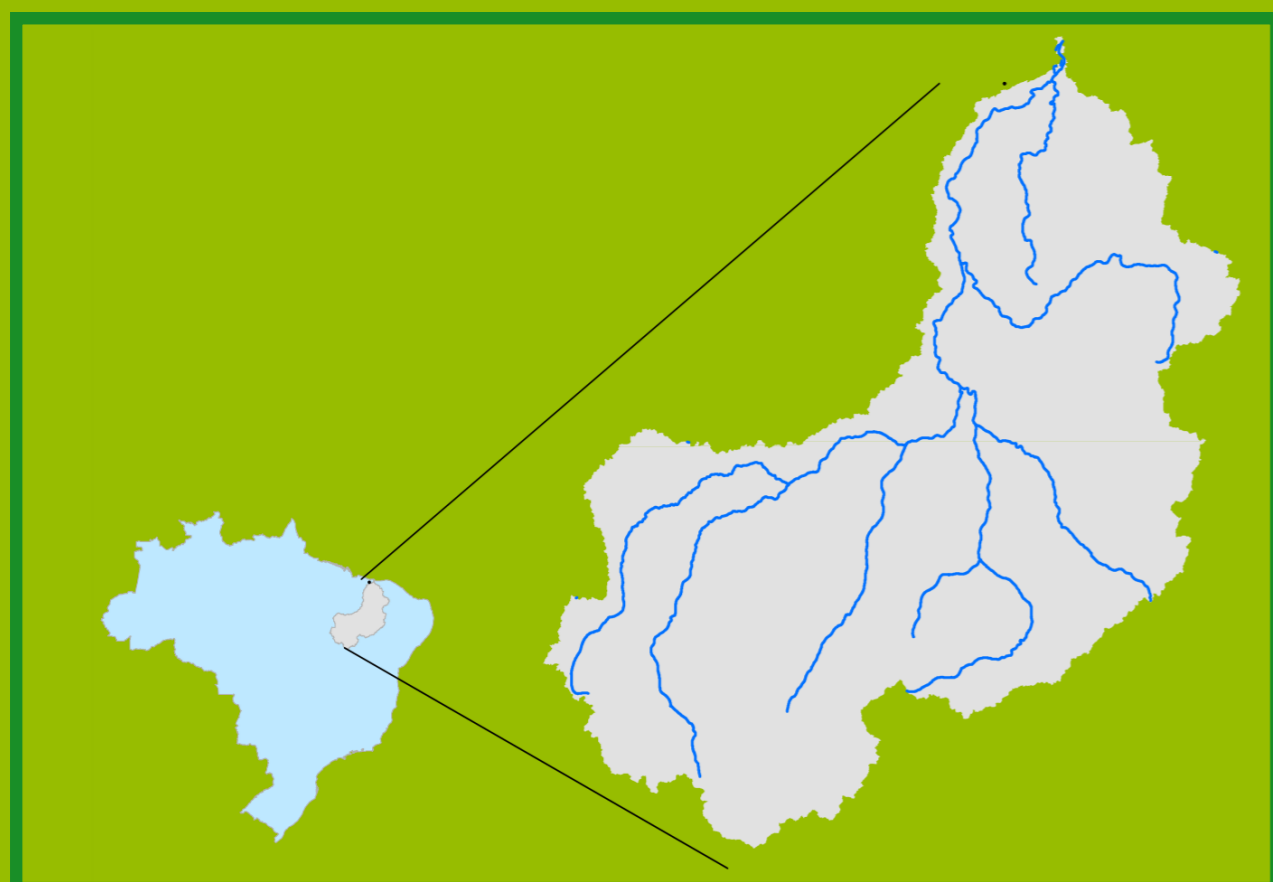


Acompanhamento da Bacia do Rio Parnaíba

Data do boletim
24/08/2023

Localização da bacia do Rio Parnaíba



Legenda:



Usina Hidrelétrica



Estação fluviométrica

Teresina-CHESF - 34690000

Data	Cota (m)	Vazão (m ³ /s)
20/08/2023	1,58	197
21/08/2023	1,58	198
22/08/2023	1,72	229
23/08/2023	1,68	219
24/08/2023	1,59	199

* Média do dia 24/08/23 até 08:45h

UHE Boa Esperança

Data	Vazão Afluente (m ³ /s)	Vazão Defluente (m ³ /s)	Volume Útil (%)
19/08/2023	213	306	88,96
20/08/2023	175	256	88,60
21/08/2023	206	252	88,39
22/08/2023	187	326	87,76
23/08/2023	214	341	87,19

Ribeiro Gonçalves - 34060000

Data	Cota (m)	Vazão (m ³ /s)
20/08/2023	2,67	123
21/08/2023	2,67	123
22/08/2023	2,67	123
23/08/2023	2,67	123
24/08/2023	2,66	122

* Média do dia 24/08/23 até 07:45h

Teresina



Rio Poti

Prata do Piauí - 34770000

Data	Cota (m)	Vazão (m ³ /s)
20/08/2023	0,12	1
21/08/2023	0,13	1
22/08/2023	0,12	1
23/08/2023	0,11	1
24/08/2023	0,12	1

* Média do dia 24/08/23 até 08:15h



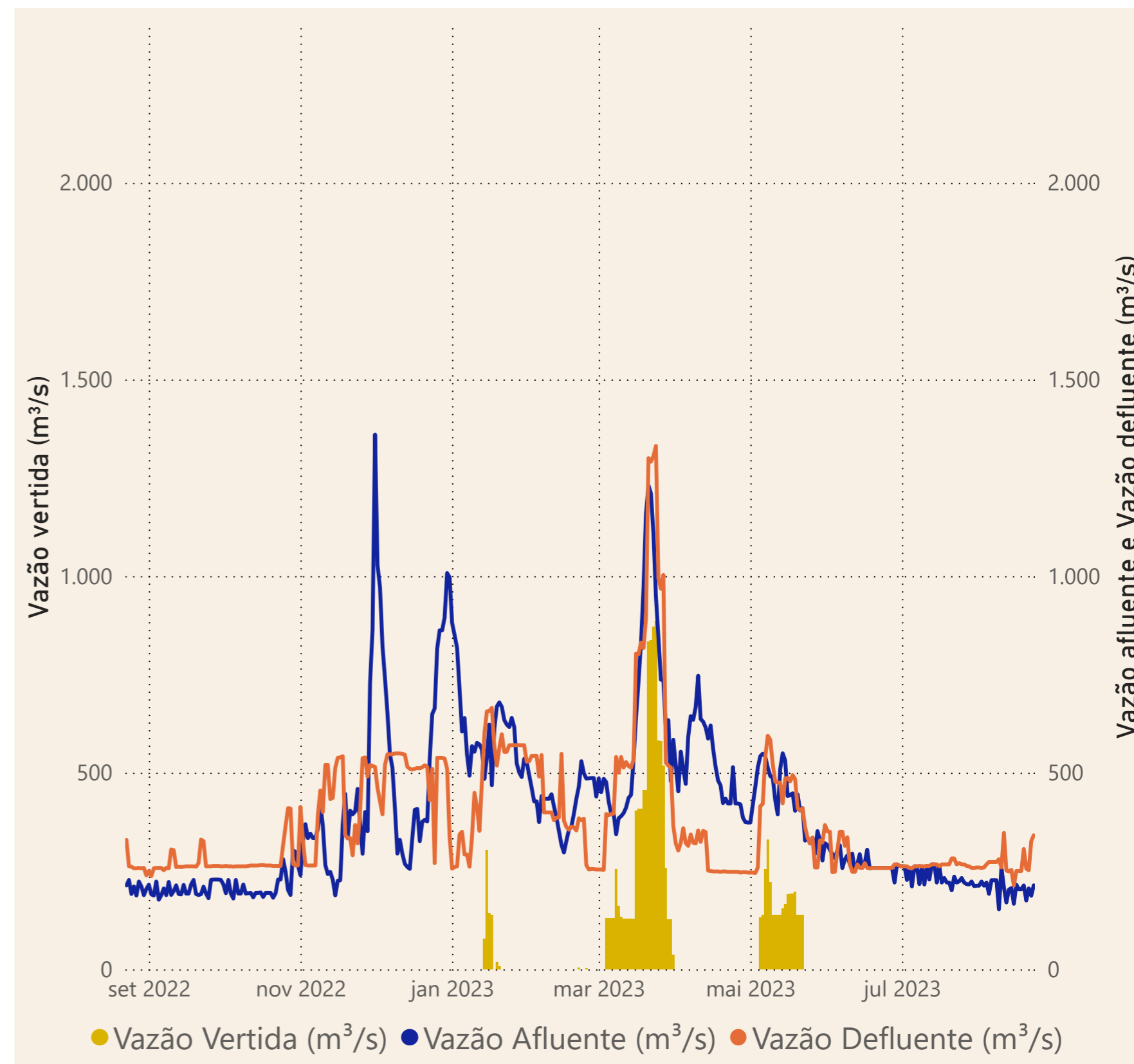
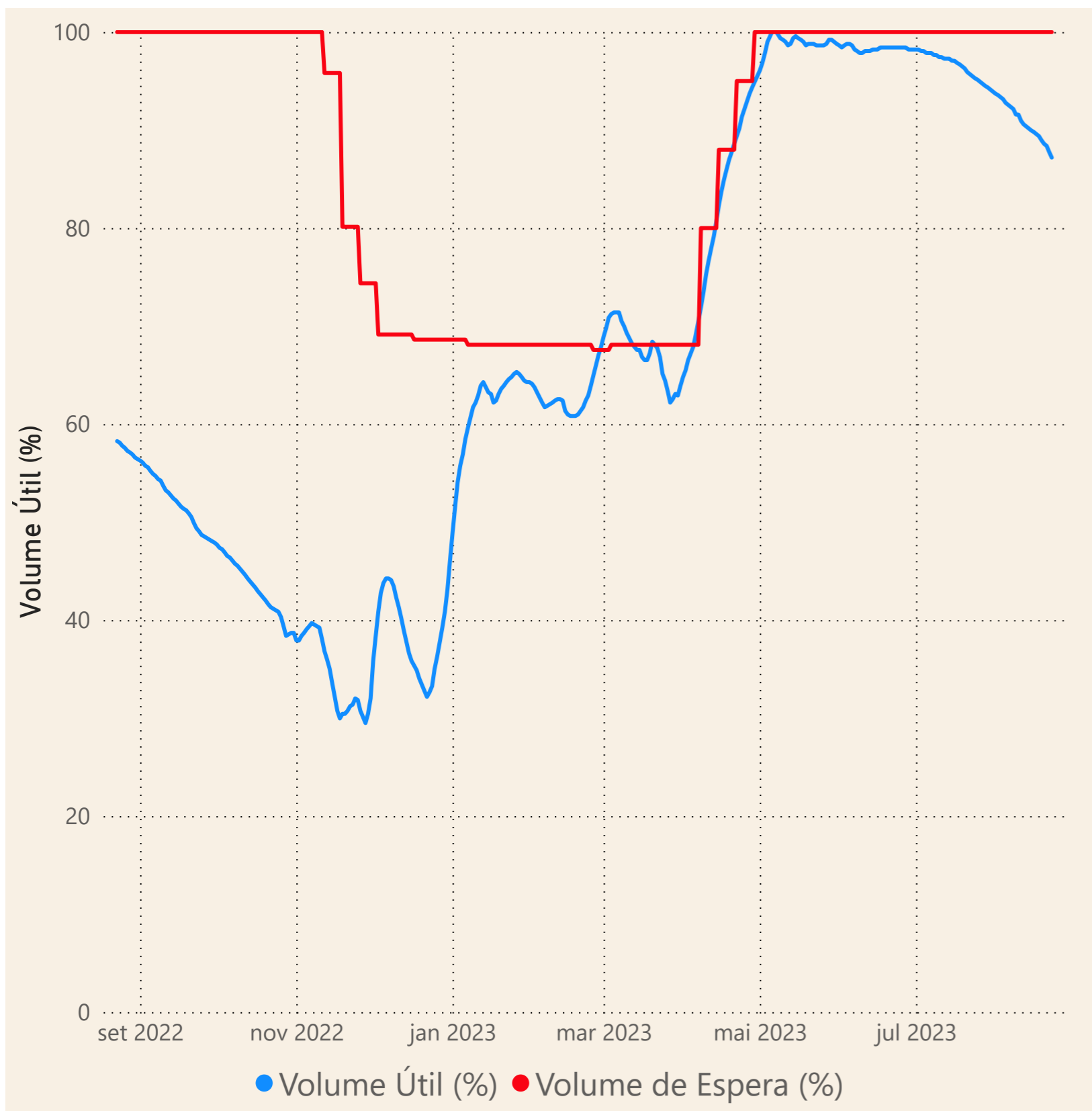
Rio Parnaíba



Fonte de dados: ONS e [HidroWeb](#)

Acompanhamento da Bacia do Rio Parnaíba

Operação da UHE Boa Esperança



Saiba mais sobre os termos técnicos da operação dos reservatórios no [Glossário do Sistema de Acompanhamento de Reservatórios - SAR da ANA](#)

Fonte de dados: ONS