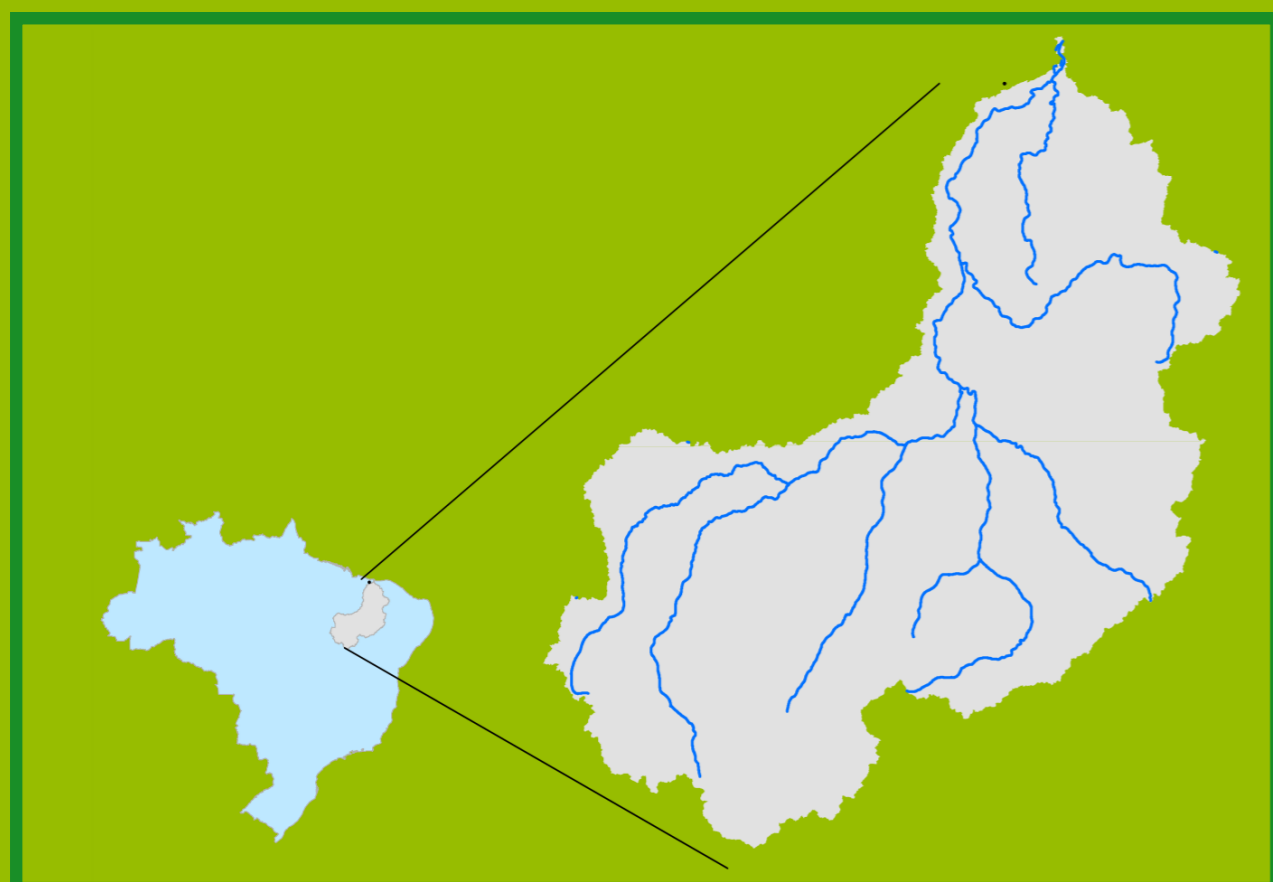


# Acompanhamento da Bacia do Rio Parnaíba

Data do boletim  
**23/08/2023**

## Localização da bacia do Rio Parnaíba



Legenda:



Usina Hidrelétrica



Estação fluviométrica

### Teresina-CHESF - 34690000

Data	Cota (m)	Vazão (m³/s)
19/08/2023	1,56	193
20/08/2023	1,58	197
21/08/2023	1,58	198
22/08/2023	1,72	229
23/08/2023	1,74	234

\* Média do dia 23/08/23 até 09:45h

### UHE Boa Esperança

Data	Vazão Afluente (m³/s)	Vazão Defluente (m³/s)	Volume Útil (%)
18/08/2023	204	250	89,38
19/08/2023	213	306	88,96
20/08/2023	175	256	88,60
21/08/2023	206	252	88,39
22/08/2023	187	326	87,76

### Ribeiro Gonçalves - 34060000

Data	Cota (m)	Vazão (m³/s)
19/08/2023	2,67	123
20/08/2023	2,67	123
21/08/2023	2,67	123
22/08/2023	2,67	123
23/08/2023	2,67	123

\* Média do dia 23/08/23 até 09:45h

### Teresina



Rio Poti


### Prata do Piauí - 34770000

Data	Cota (m)	Vazão (m³/s)
19/08/2023	0,13	1
20/08/2023	0,12	1
21/08/2023	0,13	1
22/08/2023	0,12	1
23/08/2023	0,12	1

\* Média do dia 23/08/23 até 09:15h



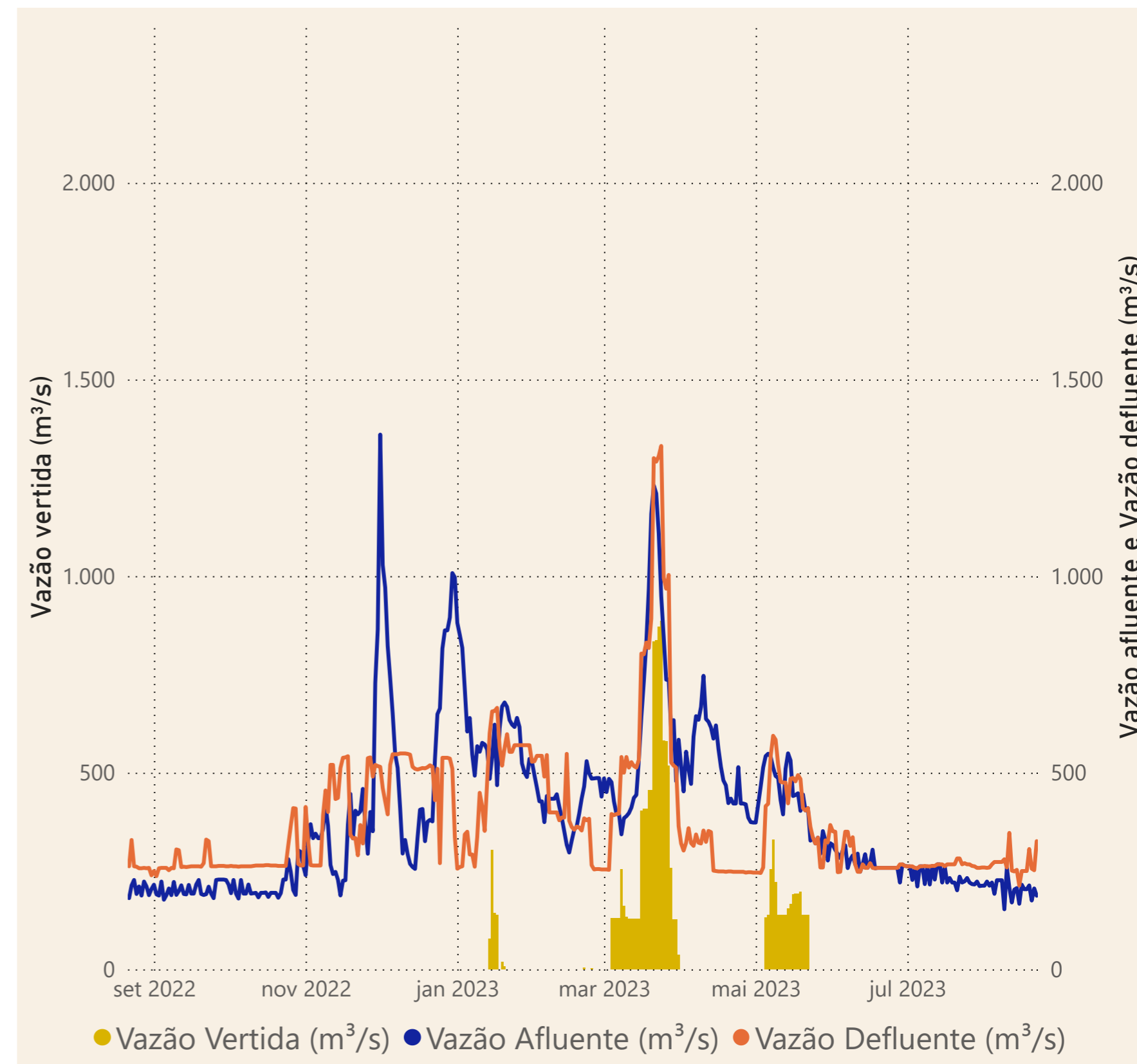
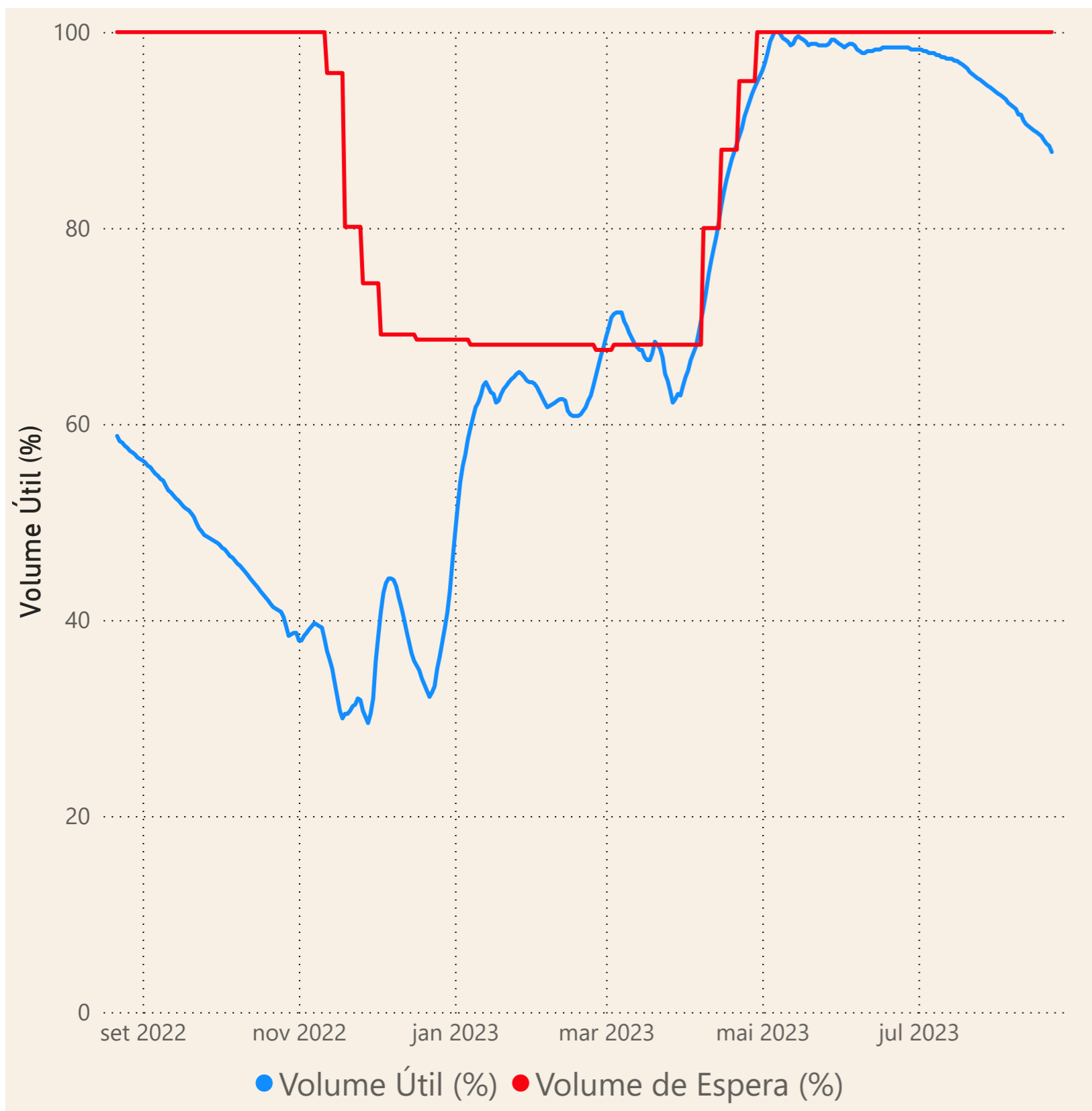
Rio Parnaíba



Fonte de dados: ONS e [HidroWeb](#)

# Acompanhamento da Bacia do Rio Parnaíba

## Operação da UHE Boa Esperança



**Saiba mais** sobre os termos técnicos da operação dos reservatórios no [Glossário do Sistema de Acompanhamento de Reservatórios - SAR da ANA](#)