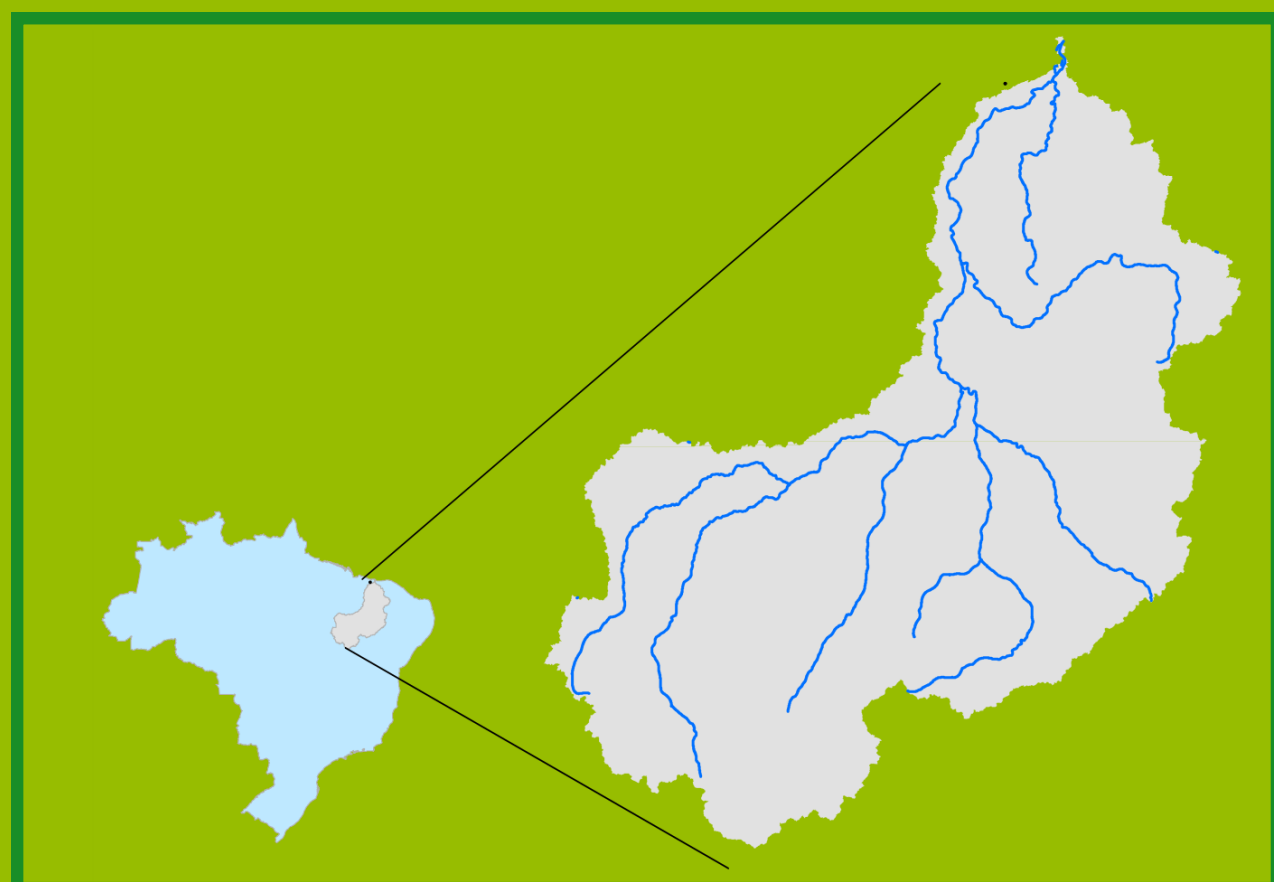


Acompanhamento da Bacia do Rio Parnaíba

Data do boletim
21/08/2023

Localização da bacia do Rio Parnaíba



Legenda:



Usina Hidrelétrica



Estação fluviométrica

Teresina-CHESF - 34690000

| Data | Cota (m) | Vazão (m³/s) |
|------------|----------|--------------|
| 17/08/2023 | 1,57 | 195 |
| 18/08/2023 | 1,49 | 180 |
| 19/08/2023 | 1,56 | 193 |
| 20/08/2023 | 1,58 | 197 |
| 21/08/2023 | 1,58 | 198 |

* Média do dia 21/08/23 até 08:45h

UHE Boa Esperança

| Data | Vazão Afluente (m³/s) | Vazão Defluente (m³/s) | Volume Útil (%) |
|------------|-----------------------|------------------------|-----------------|
| 16/08/2023 | 215 | 250 | 89,80 |
| 17/08/2023 | 204 | 250 | 89,59 |
| 18/08/2023 | 204 | 250 | 89,38 |
| 19/08/2023 | 213 | 306 | 88,96 |
| 20/08/2023 | 170 | 251 | 88,60 |

Ribeiro Gonçalves - 34060000

| Data | Cota (m) | Vazão (m³/s) |
|------------|----------|--------------|
| 17/08/2023 | 2,67 | 123 |
| 18/08/2023 | 2,67 | 123 |
| 19/08/2023 | 2,67 | 123 |
| 20/08/2023 | 2,67 | 123 |
| 21/08/2023 | 2,67 | 123 |

* Média do dia 21/08/23 até 08:45h

Teresina



Rio Poti

Prata do Piauí - 34770000

| Data | Cota (m) | Vazão (m³/s) |
|------------|----------|--------------|
| 17/08/2023 | 0,13 | 1 |
| 18/08/2023 | 0,12 | 1 |
| 19/08/2023 | 0,13 | 1 |
| 20/08/2023 | 0,12 | 1 |
| 21/08/2023 | 0,13 | 1 |

* Média do dia 21/08/23 até 09:15h



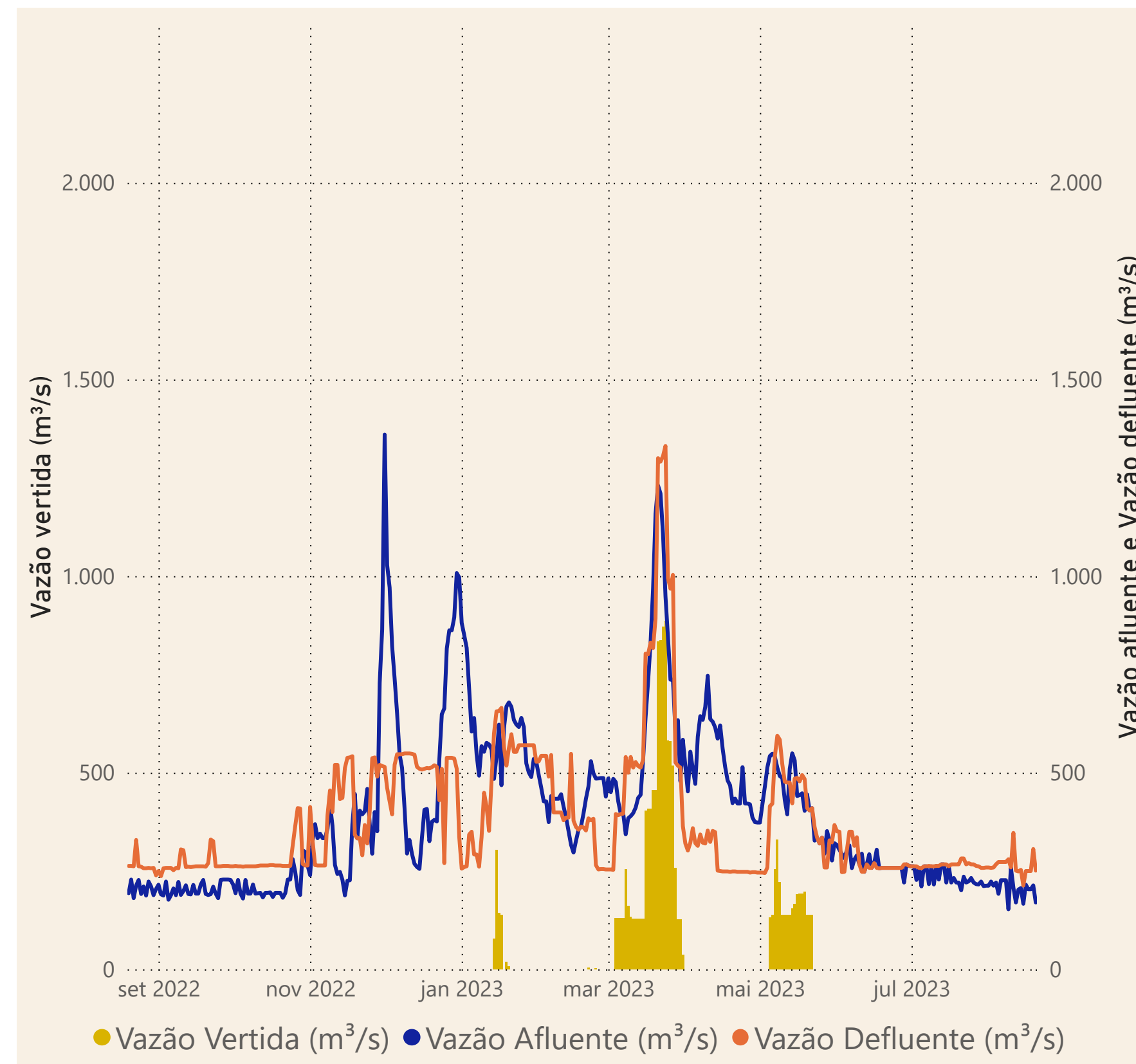
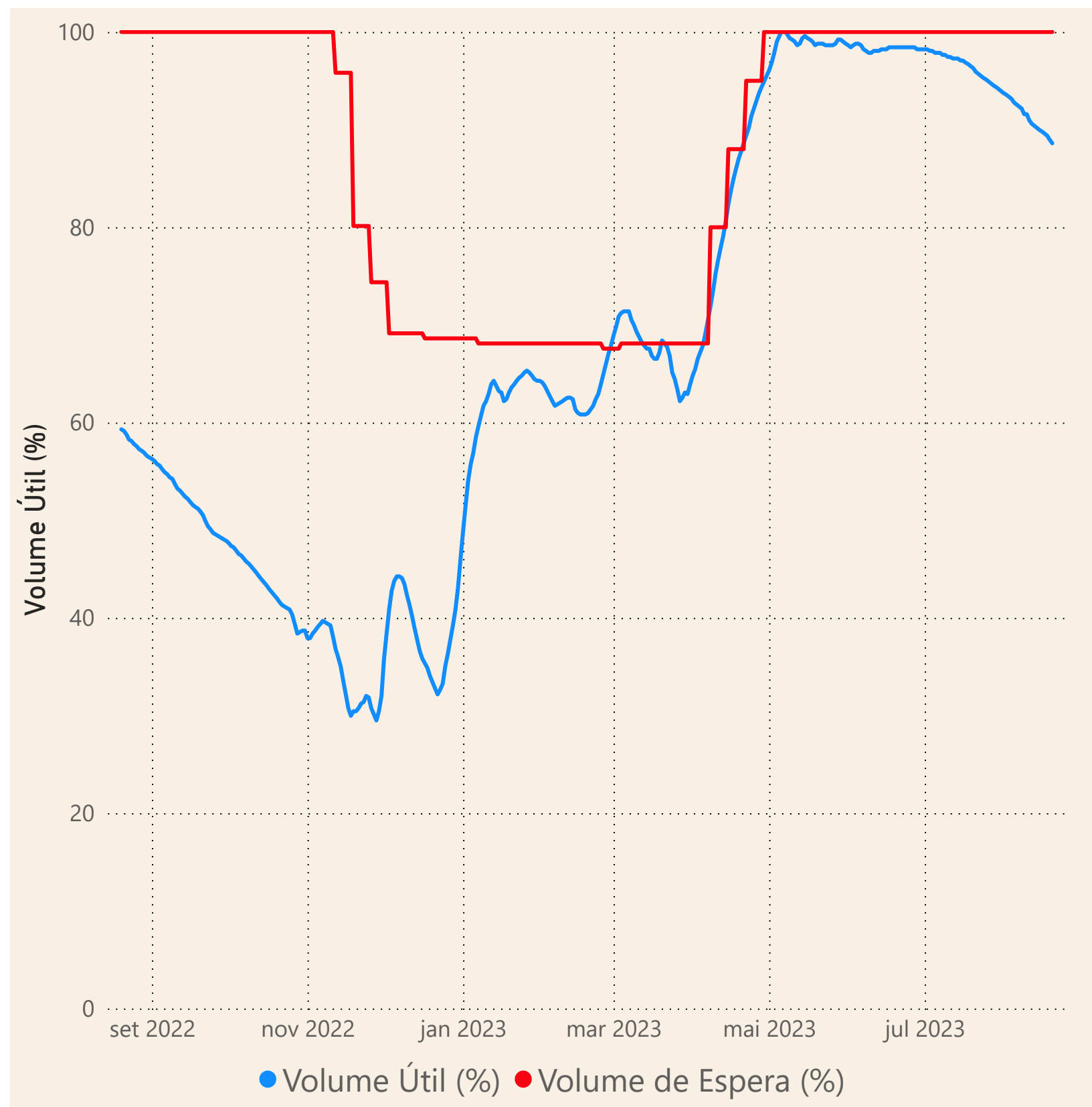
Rio Parnaíba



Fonte de dados: ONS e [HidroWeb](#)

Acompanhamento da Bacia do Rio Parnaíba

Operação da UHE Boa Esperança



Saiba mais sobre os termos técnicos da operação dos reservatórios no [Glossário do Sistema de Acompanhamento de Reservatórios - SAR da ANA](#)

Fonte de dados: ONS