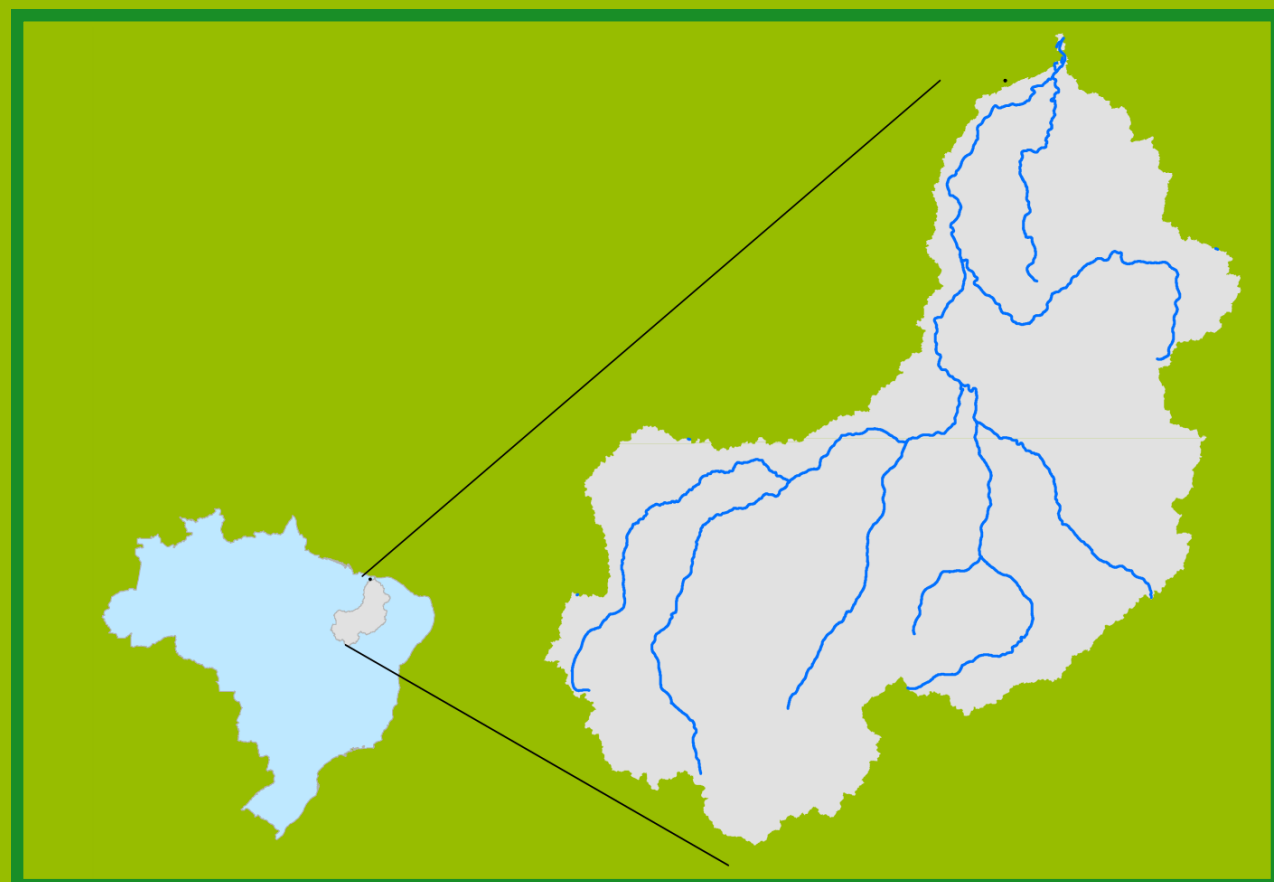


Acompanhamento da Bacia do Rio Parnaíba

Data do boletim
18/08/2023

Localização da bacia do Rio Parnaíba



Legenda:



Usina Hidrelétrica



Estação fluviométrica

Teresina-CHESF - 34690000

Data	Cota (m)	Vazão (m³/s)
14/08/2023	1,86	262
15/08/2023	1,71	226
16/08/2023	1,58	198
17/08/2023	1,57	195
18/08/2023	1,51	183

* Média do dia 18/08/23 até 08:45h

UHE Boa Esperança

Data	Vazão Afluente (m³/s)	Vazão Defluente (m³/s)	Volume Útil (%)
13/08/2023	203	249	90,38
14/08/2023	207	253	90,17
15/08/2023	167	213	89,96
16/08/2023	215	250	89,80
17/08/2023	204	250	89,59

Ribeiro Gonçalves - 34060000

Data	Cota (m)	Vazão (m³/s)
14/08/2023	2,67	123
15/08/2023	2,67	123
16/08/2023	2,67	123
17/08/2023	2,67	123
18/08/2023	2,67	123

* Média do dia 18/08/23 até 08:45h

Teresina



Rio Poti

Prata do Piauí - 34770000

Data	Cota (m)	Vazão (m³/s)
14/08/2023	0,13	1
15/08/2023	0,13	1
16/08/2023	0,13	1
17/08/2023	0,13	1
18/08/2023	0,13	1

* Média do dia 18/08/23 até 09:15h



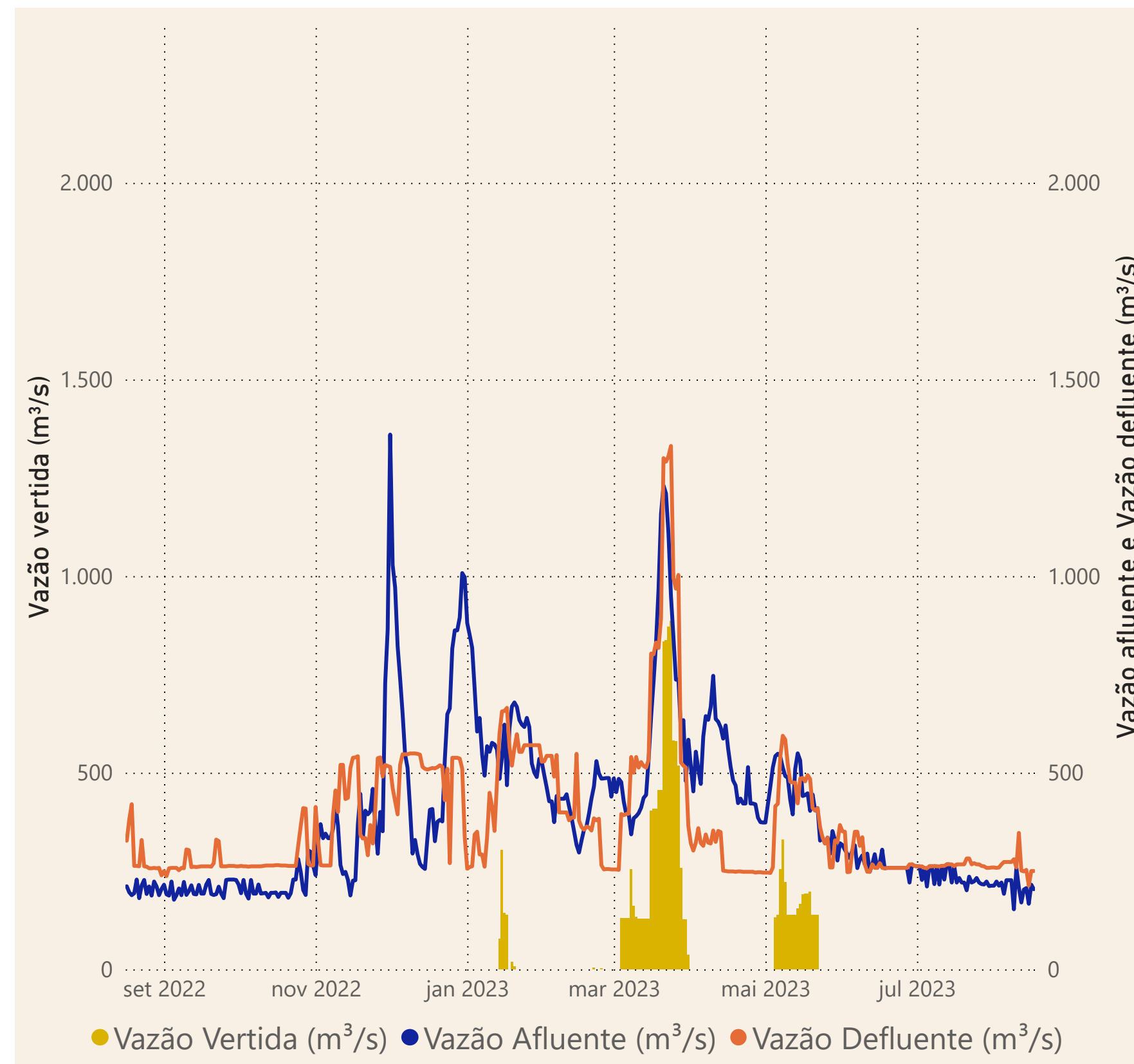
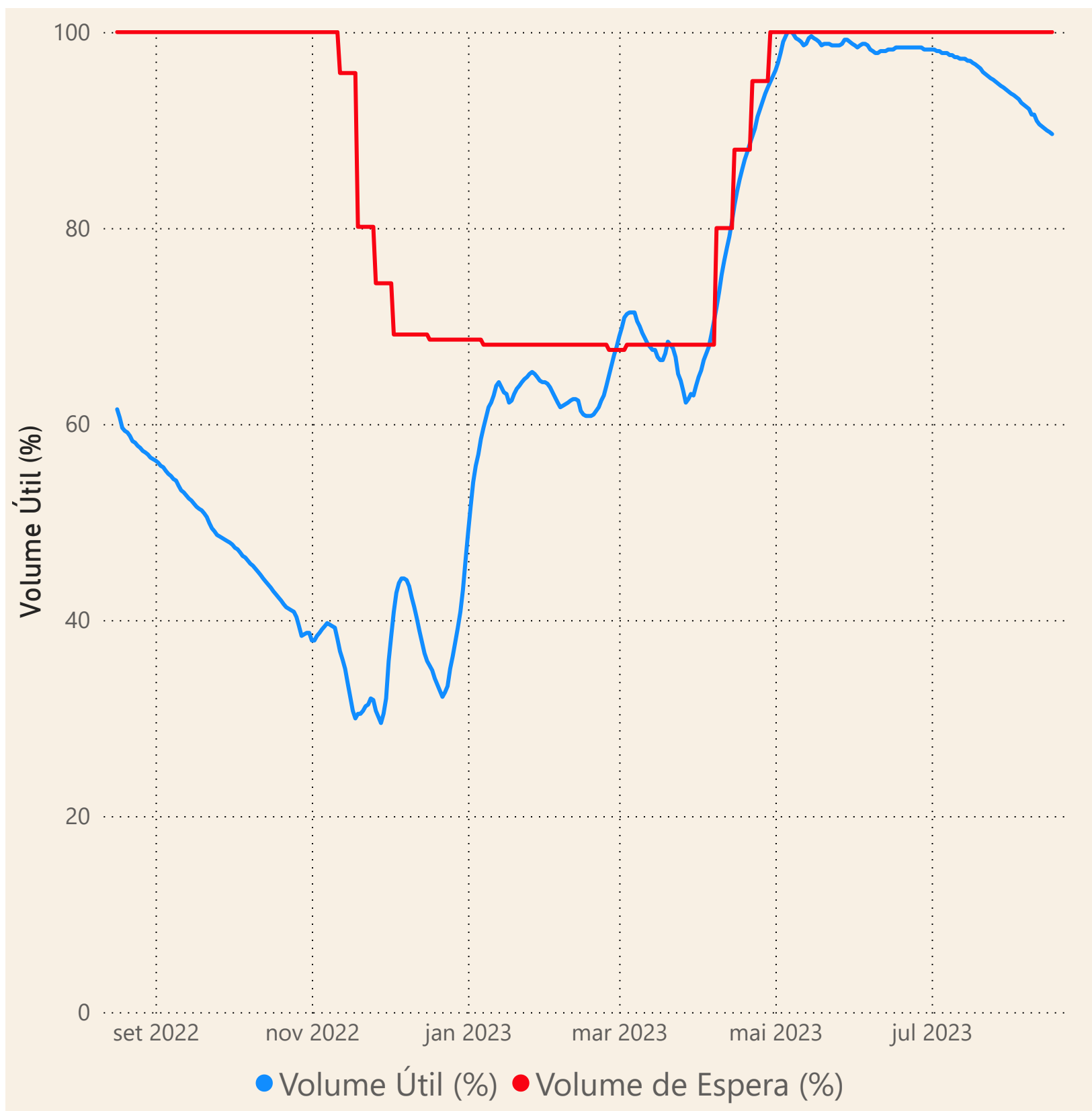
Rio Parnaíba



Fonte de dados: ONS e [HidroWeb](#)

Acompanhamento da Bacia do Rio Parnaíba

Operação da UHE Boa Esperança



Saiba mais sobre os termos técnicos da operação dos reservatórios no [Glossário do Sistema de Acompanhamento de Reservatórios - SAR da ANA](#)