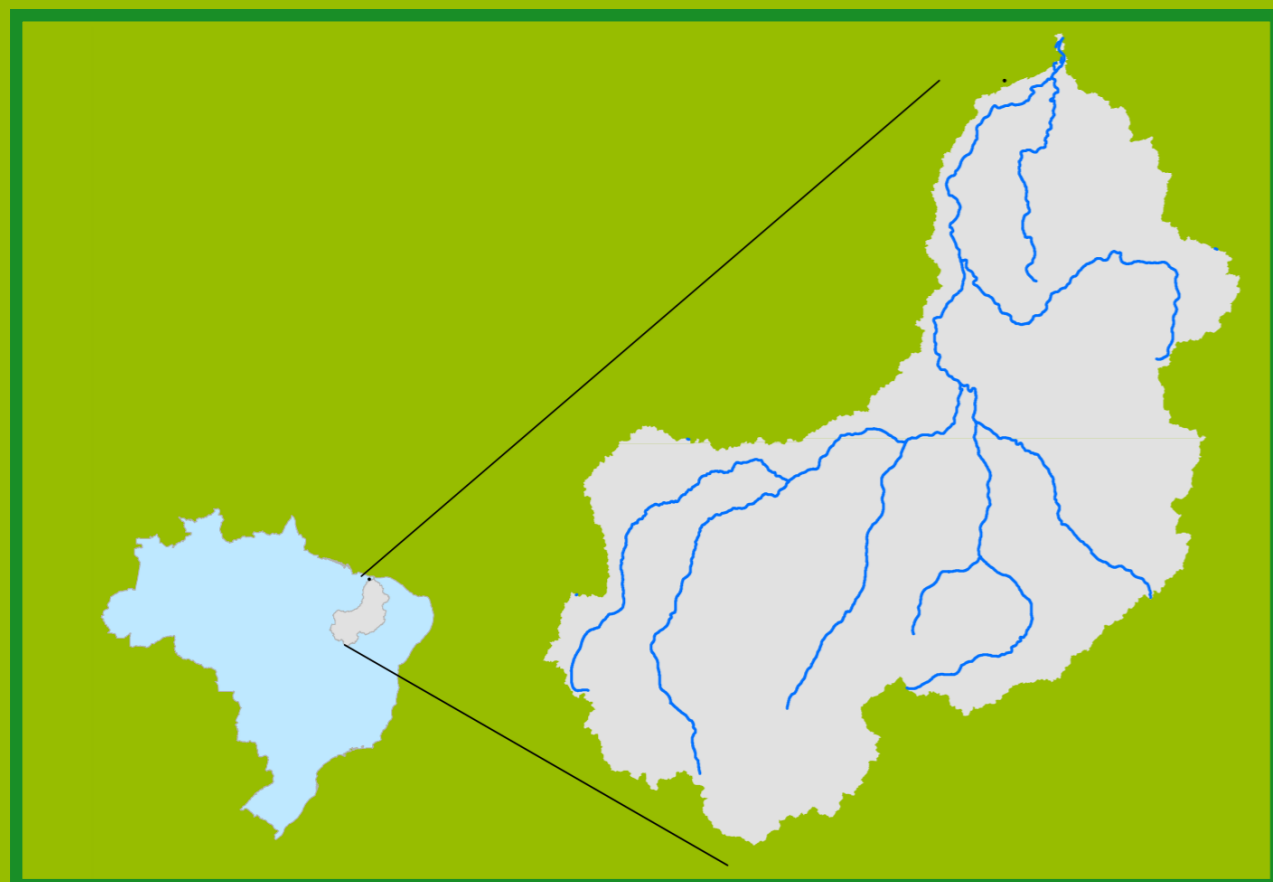


Acompanhamento da Bacia do Rio Parnaíba

Data do boletim
15/08/2023

Localização da bacia do Rio Parnaíba



Legenda:



Usina Hidrelétrica



Estação fluviométrica

Teresina-CHESF - 34690000

Data	Cota (m)	Vazão (m ³ /s)
11/08/2023	1,67	216
12/08/2023	1,64	210
13/08/2023	1,62	206
14/08/2023	1,85	259
15/08/2023	1,80	247

* Média do dia 15/08/23 até 08:45h

UHE Boa Esperança

Data	Vazão Afluente (m ³ /s)	Vazão Defluente (m ³ /s)	Volume Útil (%)
10/08/2023	259	259	91,58
11/08/2023	173	347	90,79
12/08/2023	205	251	90,59
13/08/2023	203	249	90,38
14/08/2023	207	253	90,17

Ribeiro Gonçalves - 34060000

Data	Cota (m)	Vazão (m ³ /s)
11/08/2023	2,68	124
12/08/2023	2,68	124
13/08/2023	2,68	124
14/08/2023	2,67	123
15/08/2023	2,67	123

* Média do dia 15/08/23 até 08:45h

Teresina



Rio Poti

Prata do Piauí - 34770000

Data	Cota (m)	Vazão (m ³ /s)
11/08/2023	0,14	1
12/08/2023	0,13	1
13/08/2023	0,13	1
14/08/2023	0,13	1
15/08/2023	0,13	1

* Média do dia 15/08/23 até 09:15h



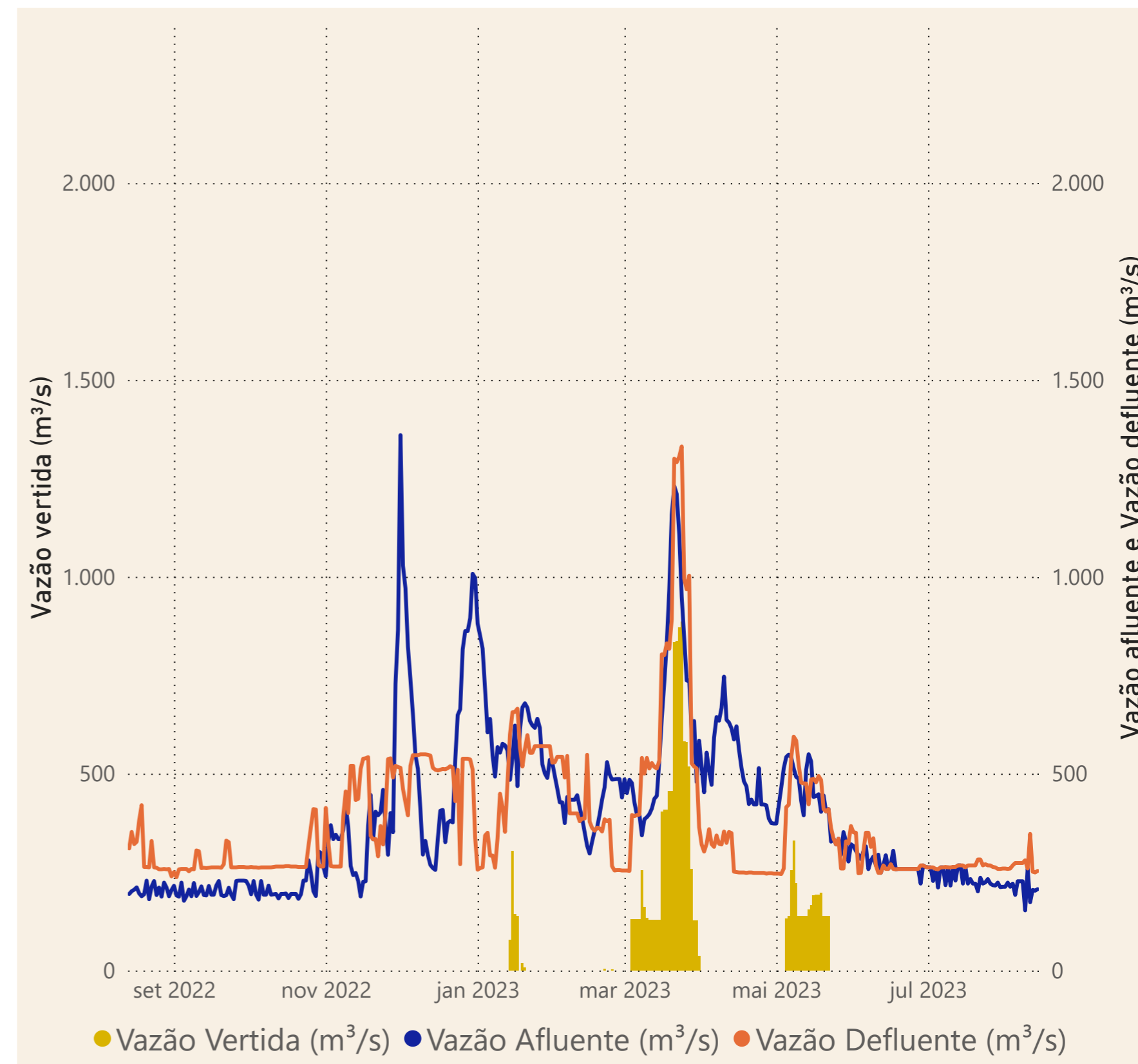
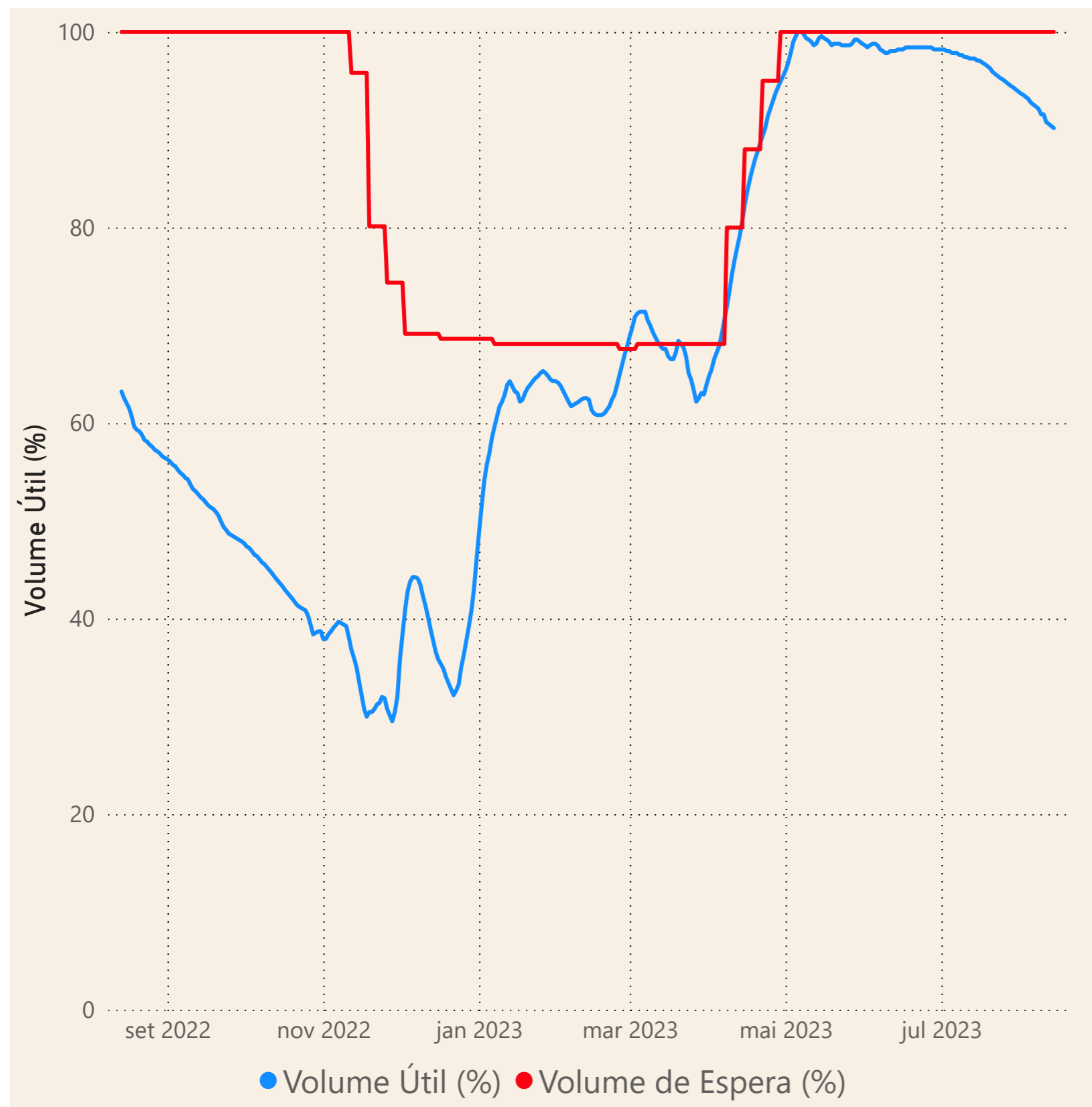
Rio Parnaíba



Fonte de dados: ONS e [HidroWeb](#)

Acompanhamento da Bacia do Rio Parnaíba

Operação da UHE Boa Esperança



Saiba mais sobre os termos técnicos da operação dos reservatórios no [Glossário do Sistema de Acompanhamento de Reservatórios - SAR da ANA](#)