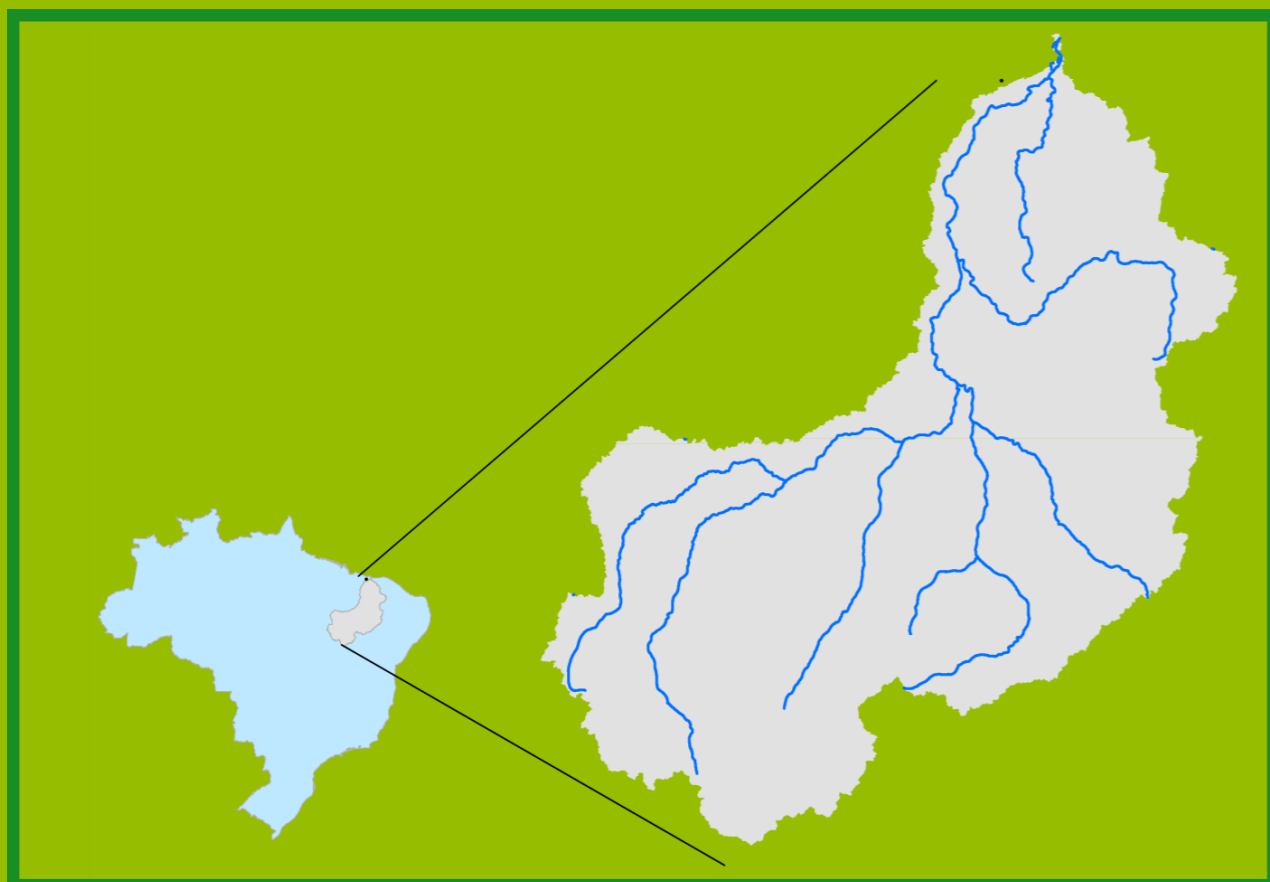


Acompanhamento da Bacia do Rio Parnaíba

Data do boletim
14/08/2023

Localização da bacia do Rio Parnaíba



Legenda:



Usina Hidrelétrica



Estação fluviométrica

Teresina-CHESF - 34690000

| Data | Cota (m) | Vazão (m³/s) |
|------------|----------|--------------|
| 10/08/2023 | 1,67 | 217 |
| 11/08/2023 | 1,67 | 216 |
| 12/08/2023 | 1,64 | 210 |
| 13/08/2023 | 1,62 | 206 |
| 14/08/2023 | 1,75 | 236 |

* Média do dia 14/08/23 até 09:45h

UHE Boa Esperança

| Data | Vazão Afluente (m³/s) | Vazão Defluente (m³/s) | Volume Útil (%) |
|------------|-----------------------|------------------------|-----------------|
| 09/08/2023 | 153 | 280 | 91,58 |
| 10/08/2023 | 259 | 259 | 91,58 |
| 11/08/2023 | 173 | 347 | 90,79 |
| 12/08/2023 | 205 | 251 | 90,59 |
| 13/08/2023 | 203 | 249 | 90,38 |

Ribeiro Gonçalves - 34060000

| Data | Cota (m) | Vazão (m³/s) |
|------------|----------|--------------|
| 10/08/2023 | 2,69 | 125 |
| 11/08/2023 | 2,68 | 124 |
| 12/08/2023 | 2,68 | 124 |
| 13/08/2023 | 2,68 | 124 |
| 14/08/2023 | 2,67 | 123 |

* Média do dia 14/08/23 até 09:45h

Teresina



Rio Poti


Prata do Piauí - 34770000

| Data | Cota (m) | Vazão (m³/s) |
|------------|----------|--------------|
| 10/08/2023 | 0,14 | 1 |
| 11/08/2023 | 0,14 | 1 |
| 12/08/2023 | 0,13 | 1 |
| 13/08/2023 | 0,13 | 1 |
| 14/08/2023 | 0,14 | 1 |

* Média do dia 14/08/23 até 08:15h



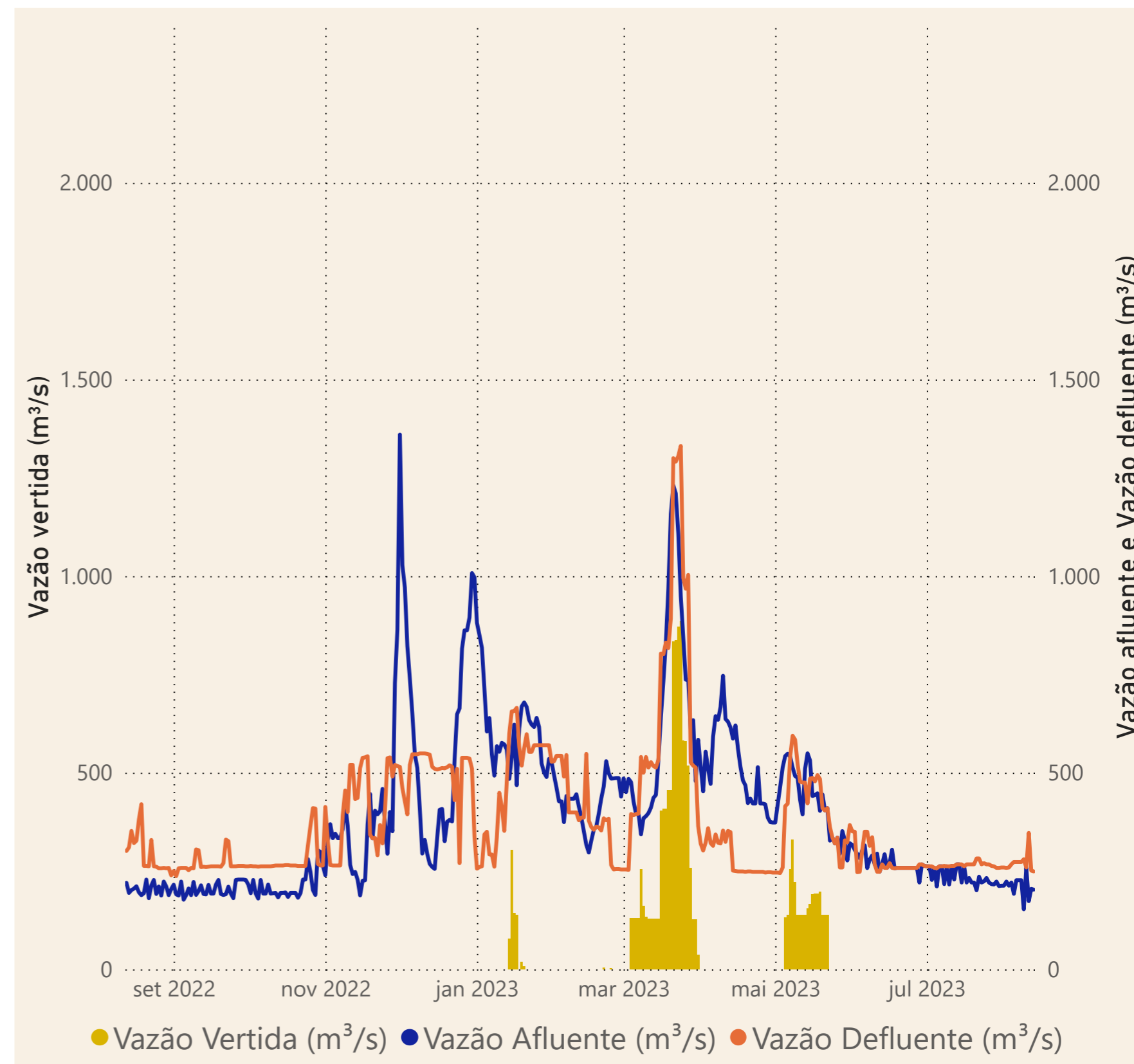
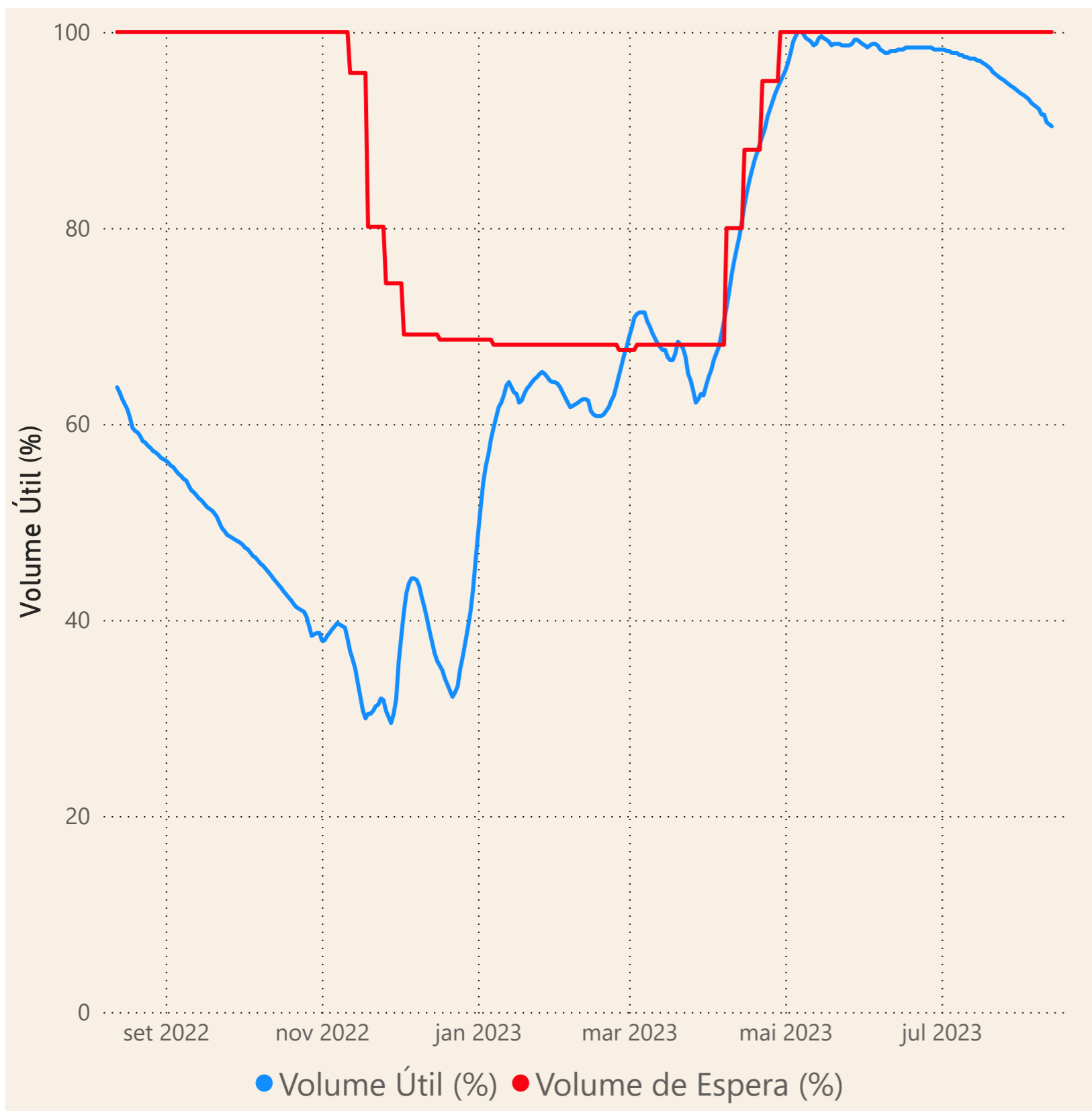
Rio Parnaíba



Fonte de dados: ONS e [HidroWeb](#)

Acompanhamento da Bacia do Rio Parnaíba

Operação da UHE Boa Esperança



Saiba mais sobre os termos técnicos da operação dos reservatórios no [Glossário do Sistema de Acompanhamento de Reservatórios - SAR da ANA](#)

Fonte de dados: ONS