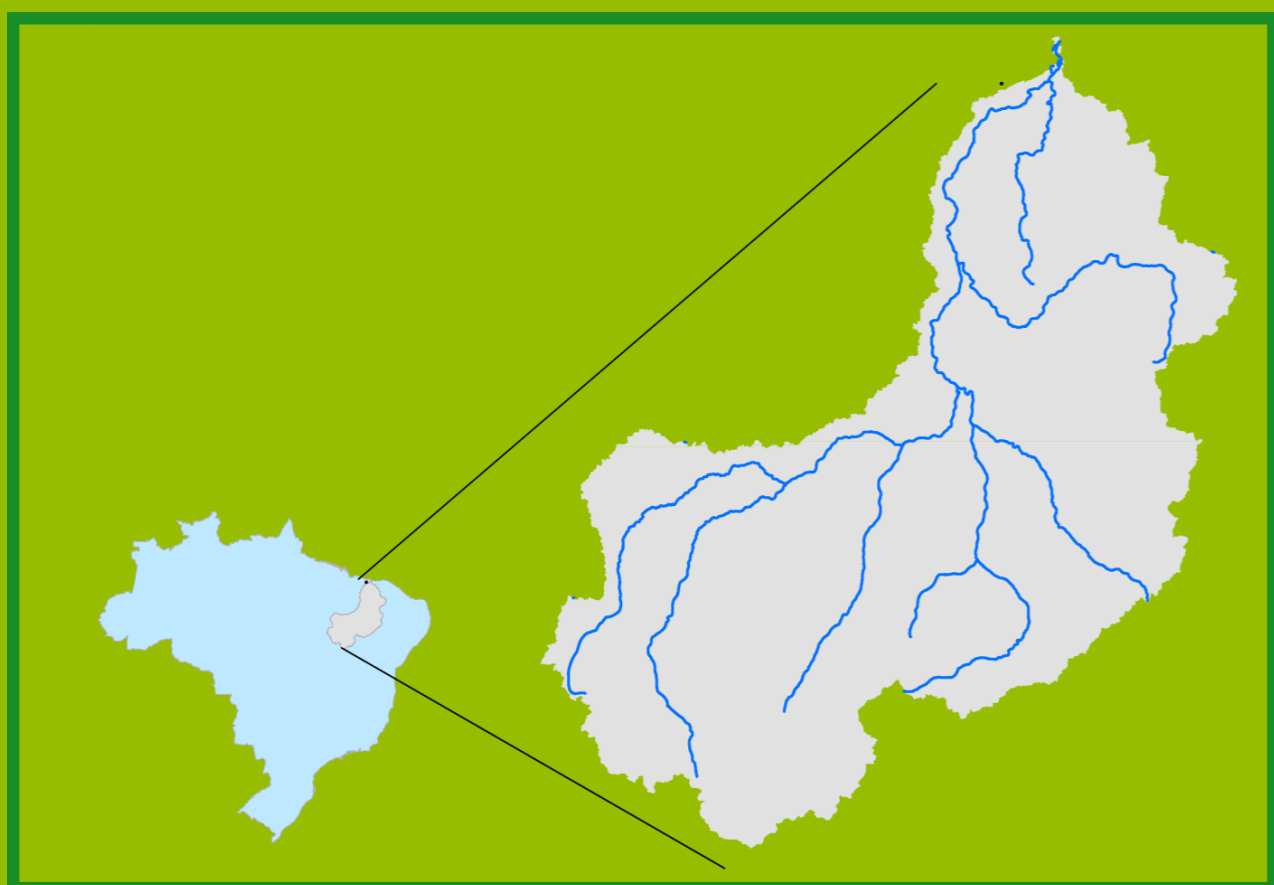


Acompanhamento da Bacia do Rio Parnaíba

Data do boletim
11/08/2023

Localização da bacia do Rio Parnaíba



Legenda:



Usina Hidrelétrica



Estação fluviométrica

Teresina-CHESF - 34690000

Data	Cota (m)	Vazão (m³/s)
07/08/2023	1,64	210
08/08/2023	1,67	217
09/08/2023	1,67	217
10/08/2023	1,67	217
11/08/2023	1,67	217

* Média do dia 11/08/23 até 09:45h

UHE Boa Esperança

Data	Vazão Afluente (m³/s)	Vazão Defluente (m³/s)	Volume Útil (%)
06/08/2023	227	273	92,57
07/08/2023	227	273	92,36
08/08/2023	227	273	92,15
09/08/2023	153	280	91,58
10/08/2023	259	259	91,58

Ribeiro Gonçalves - 34060000

Data	Cota (m)	Vazão (m³/s)
07/08/2023	2,70	127
08/08/2023	2,69	126
09/08/2023	2,69	126
10/08/2023	2,69	125
11/08/2023	2,68	124

* Média do dia 11/08/23 até 09:45h

Teresina



Rio Poti

Prata do Piauí - 34770000

Data	Cota (m)	Vazão (m³/s)
07/08/2023	0,15	1
08/08/2023	0,14	1
09/08/2023	0,14	1
10/08/2023	0,14	1
11/08/2023	0,14	1

* Média do dia 11/08/23 até 09:15h



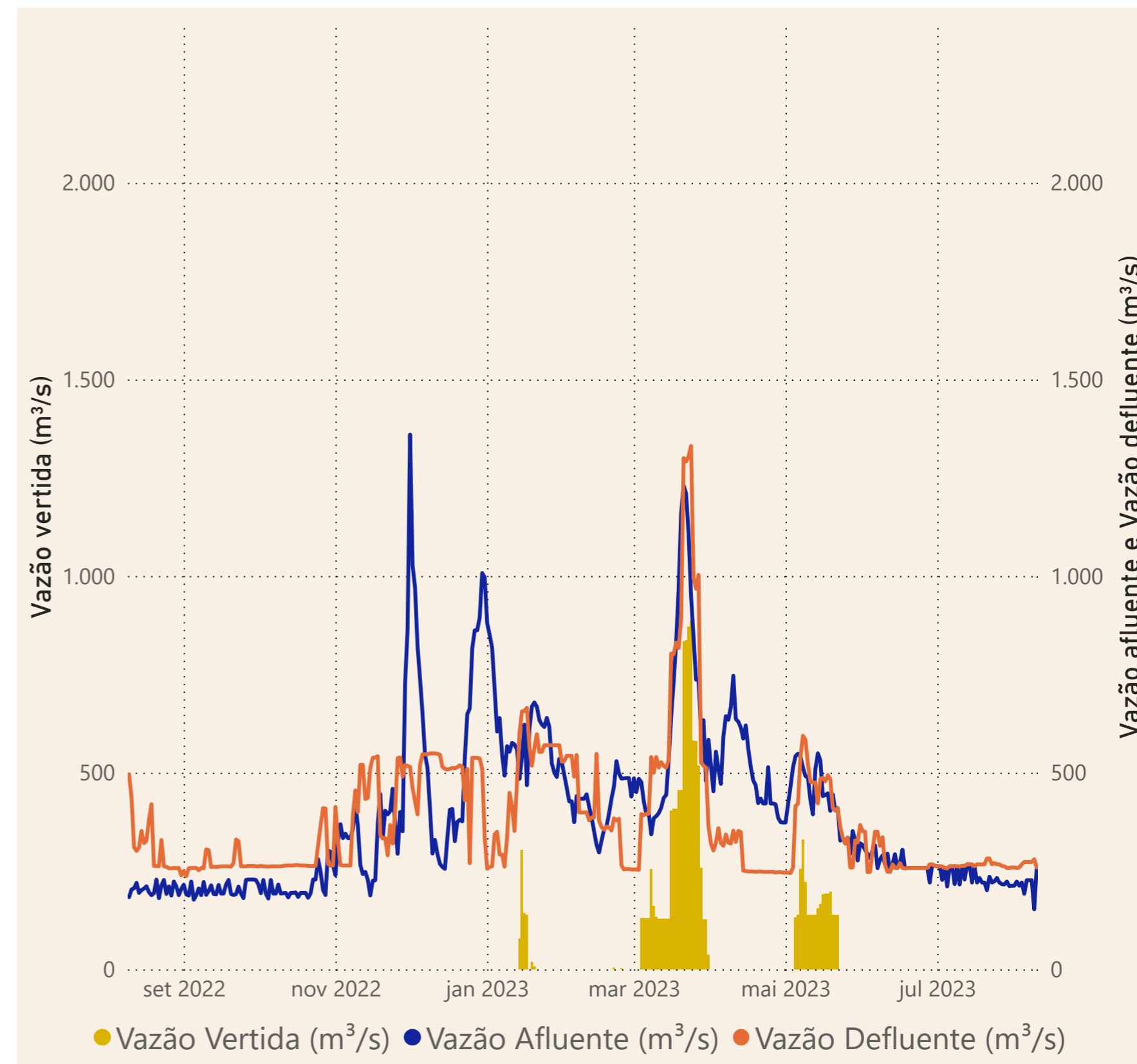
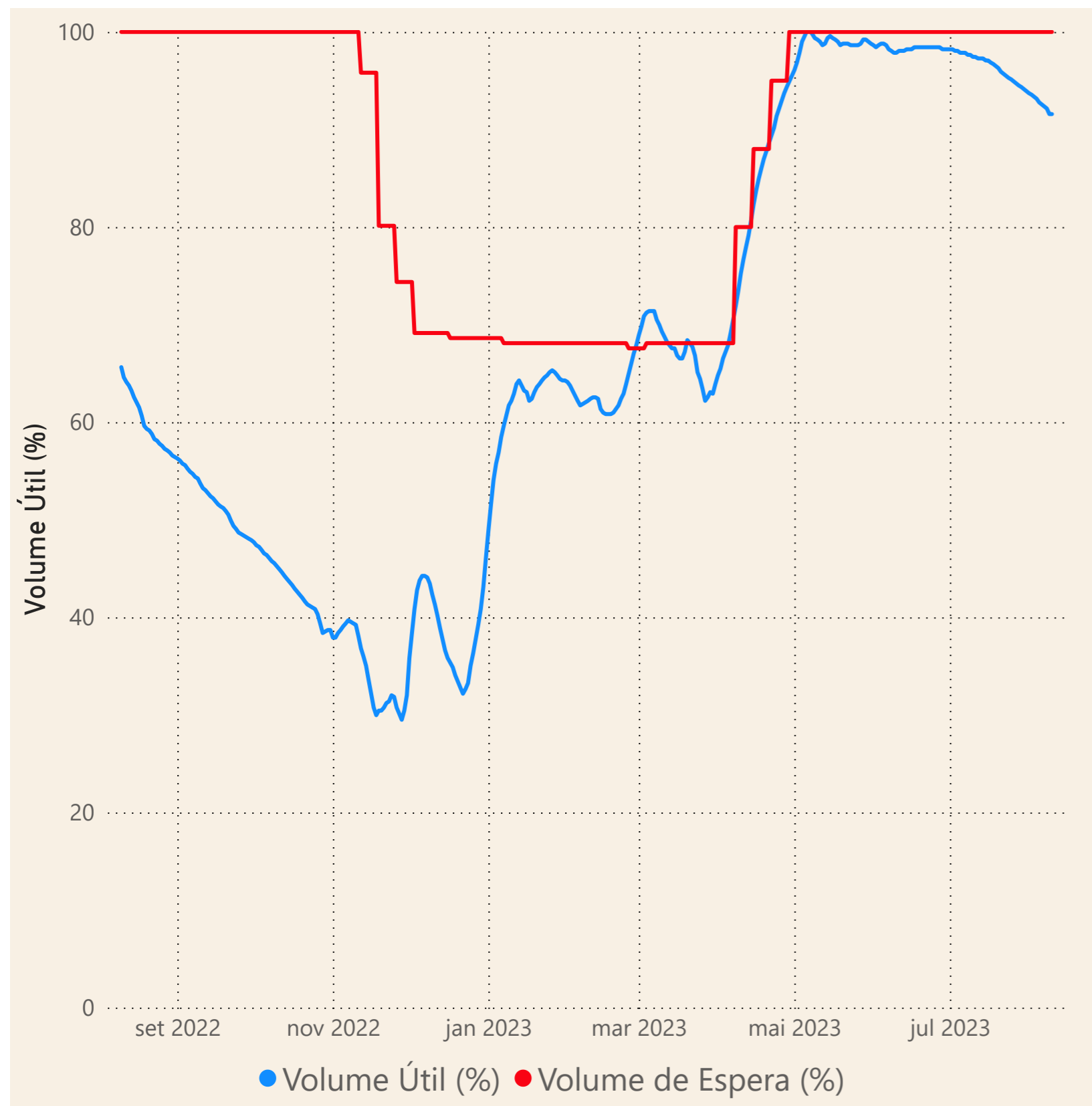
Rio Parnaíba



Fonte de dados: ONS e [HidroWeb](https://hidroweb.com.br/)

Acompanhamento da Bacia do Rio Parnaíba

Operação da UHE Boa Esperança



Saiba mais sobre os termos técnicos da operação dos reservatórios no [Glossário do Sistema de Acompanhamento de Reservatórios - SAR da ANA](#)